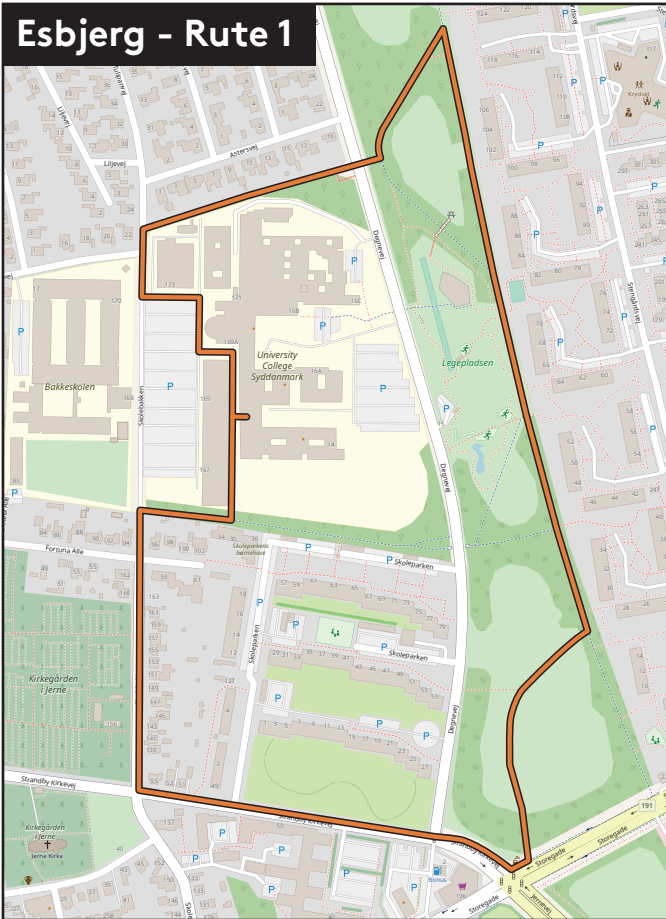


Esbjerg - Rute 1



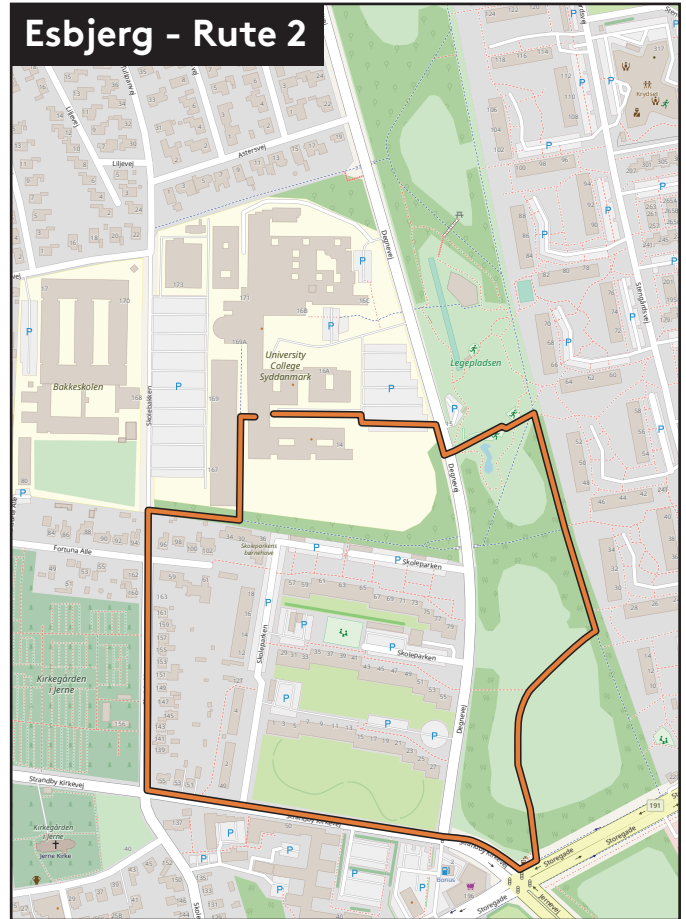
START: v. indgang C

LÆNGDE: 2,4km = cirka 25 minutter

TERRÆN: Asfalt

Start ved indgang C og slut der igen. Ruten er af et stisystem på den anden side af Degnevej, som er belagt med asfalt. En lille del af ruten går ud på en lidt mere trafikeret vej, hvor der dog er fortovt.

Esbjerg - Rute 2

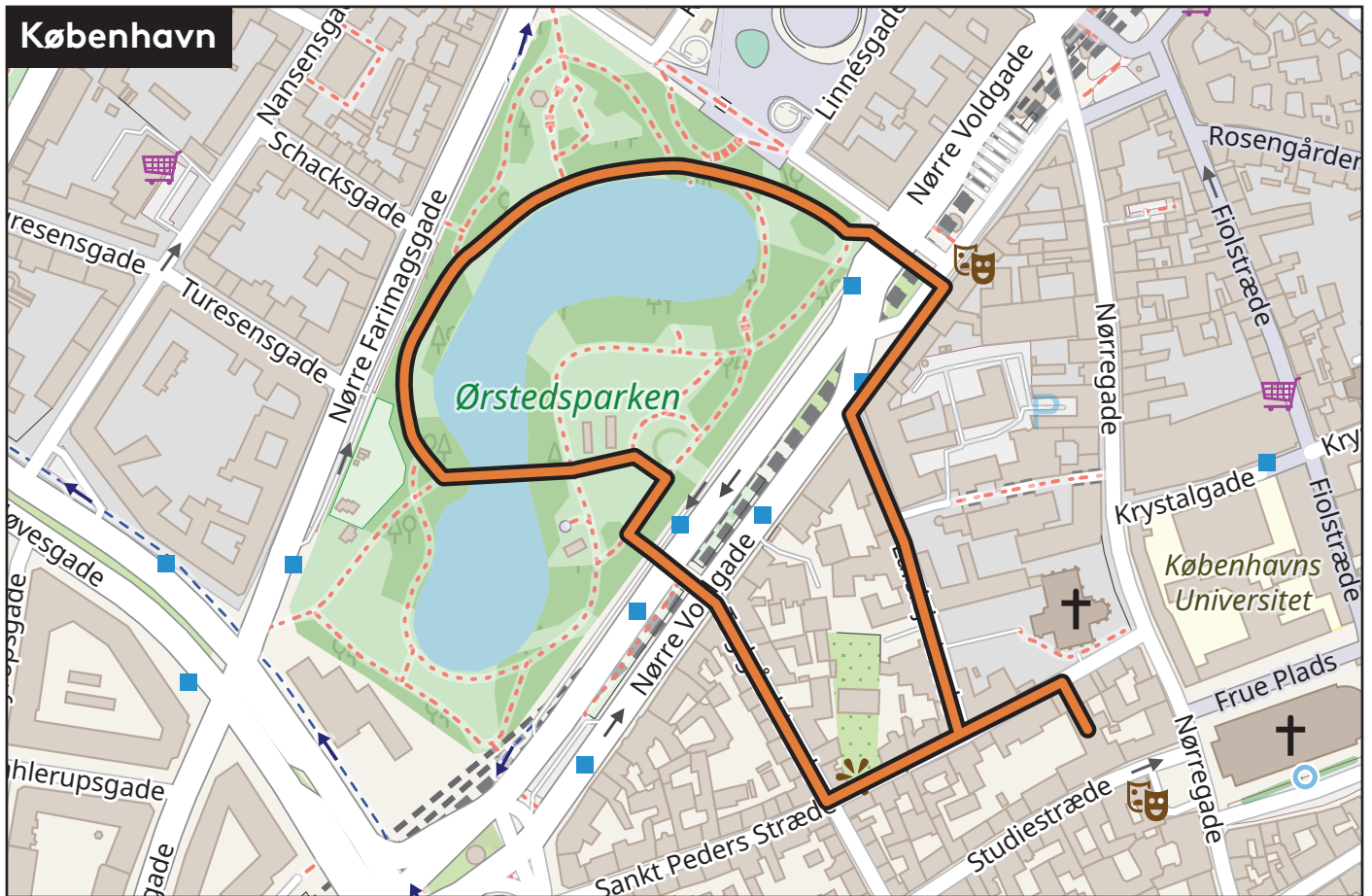


START: v. indgang C

LÆNGDE: 1,6km = cirka 15 minutter

TERRÆN: Asfalt

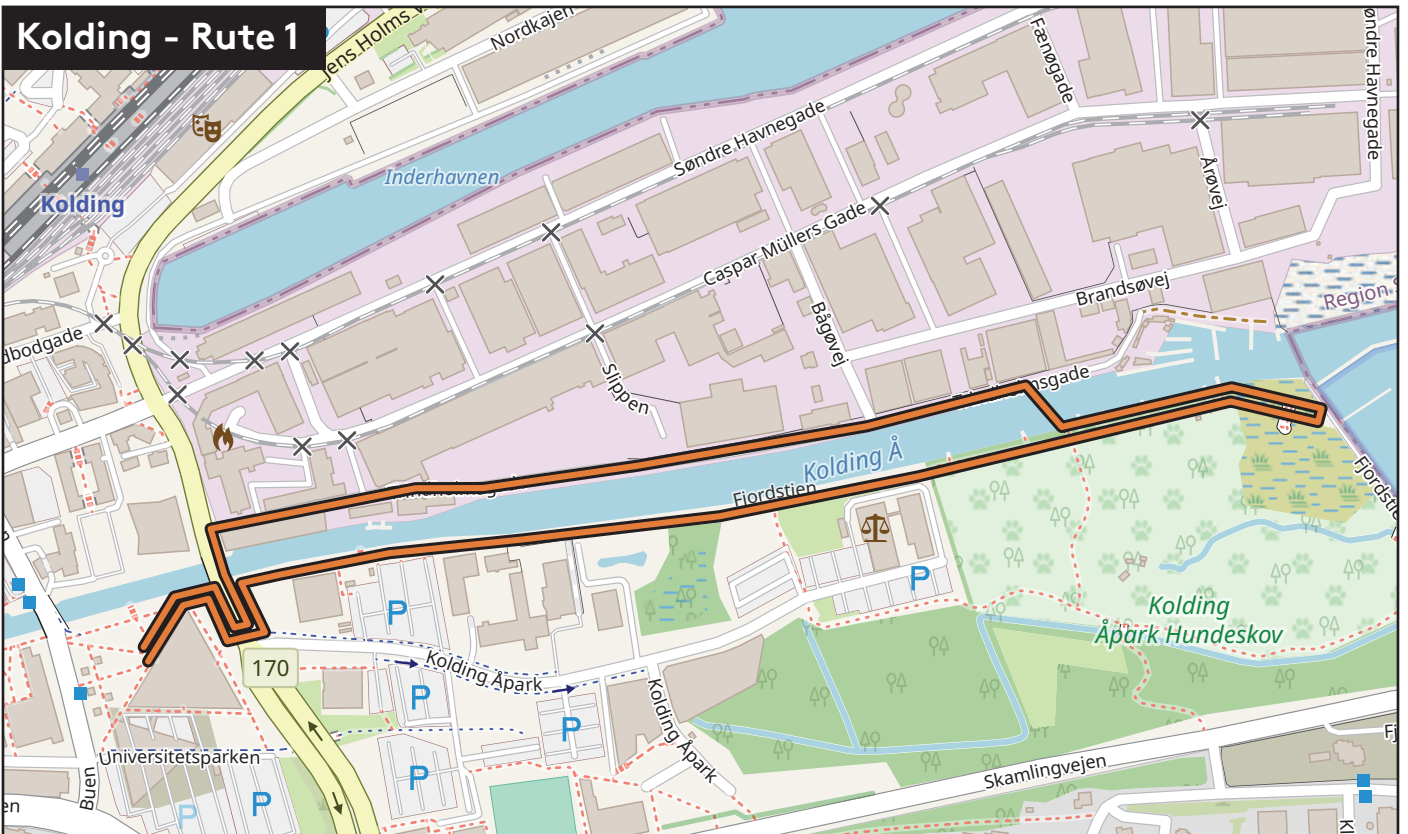
Start ved indgang C og slut ved indgang B (ved karusseldøren). Turen er på stisystem og slutter ved, at man går over sportsanlægget og over Degnevej. Herefter følger man parkeringspladsen til enten indgang A, B eller C.



START: v. campus København **LÆNGDE:** 1,3 km = cirka 15 minutter **TERRÆN:** Asfalt og grussti

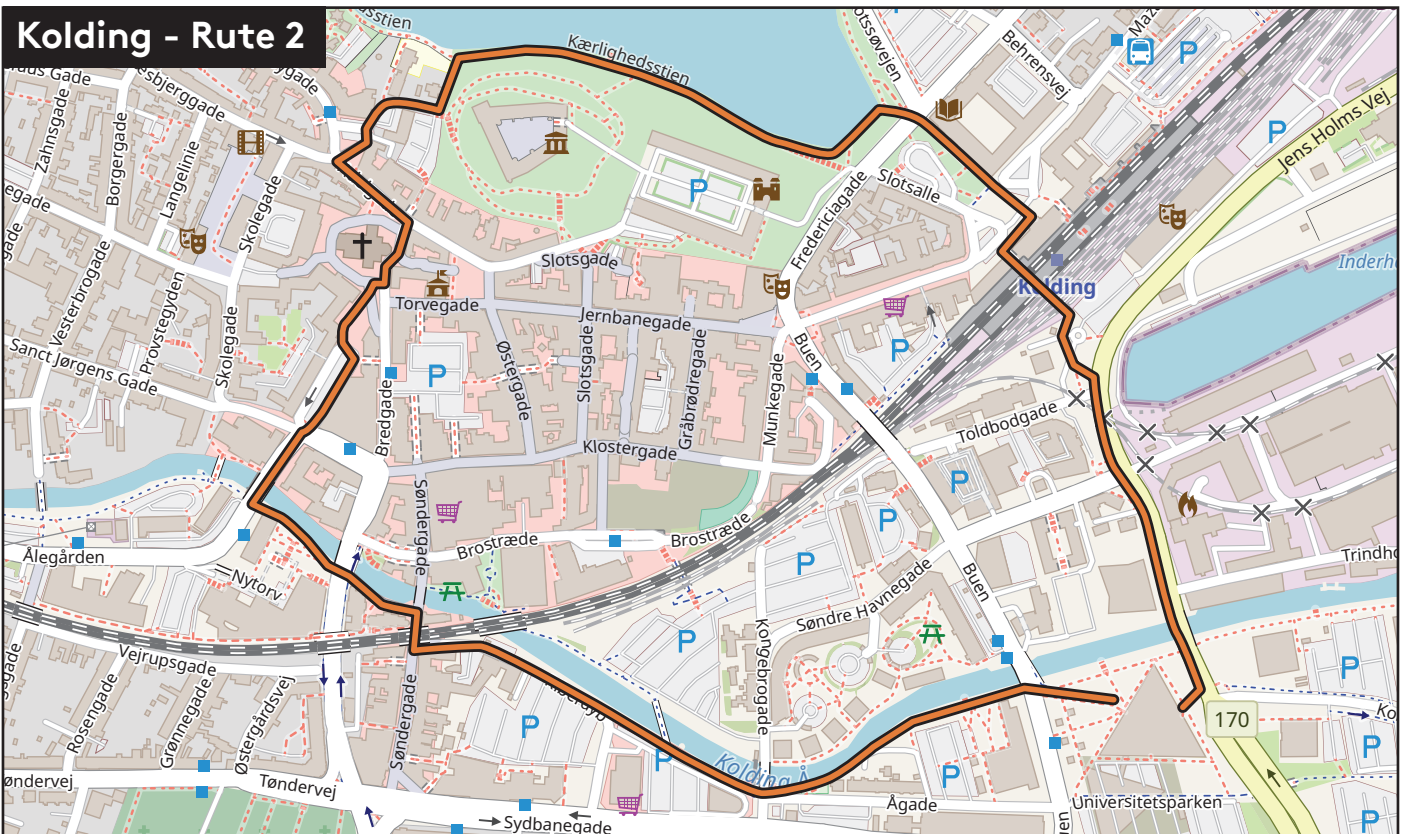
Ruten går fra campus og over i Ørstedsparken. Ruten der er vedhæftet på 1,3km er et forslag til en rute. Parken giver dog anledning til, at der både kan forlænges og forkortes på ruten. Dette kan afhænge af mødetype og -længde.

Kolding - Rute 1



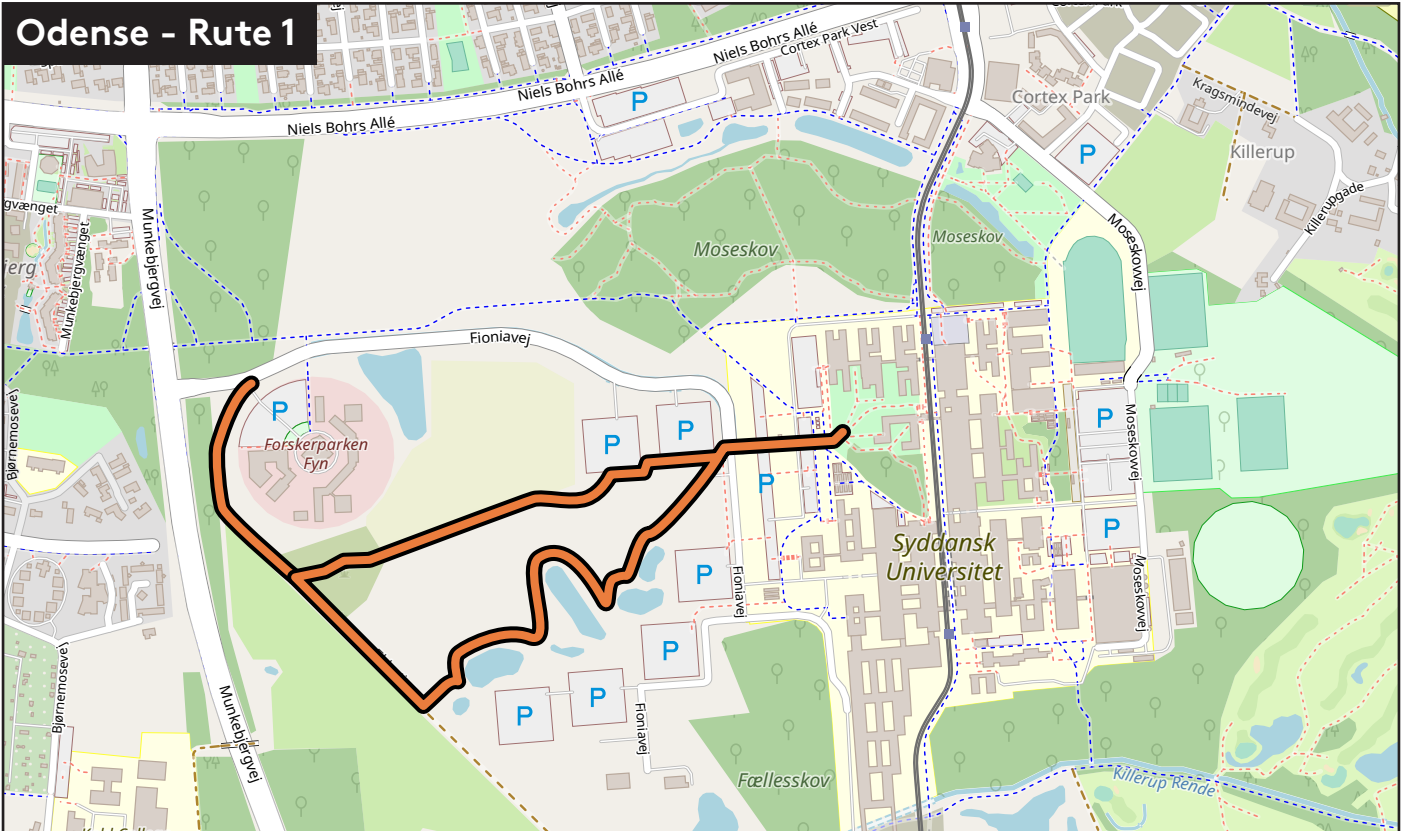
START: v. campus Kolding **LÆNGDE:** 2,13km = cirka 20-25 minutter **TERRÆN:** Stier

Kolding - Rute 2



START: v. campus Kolding **LÆNGDE:** 2,74km = cirka 25-30 minutter **TERRÆN:** Asfalt

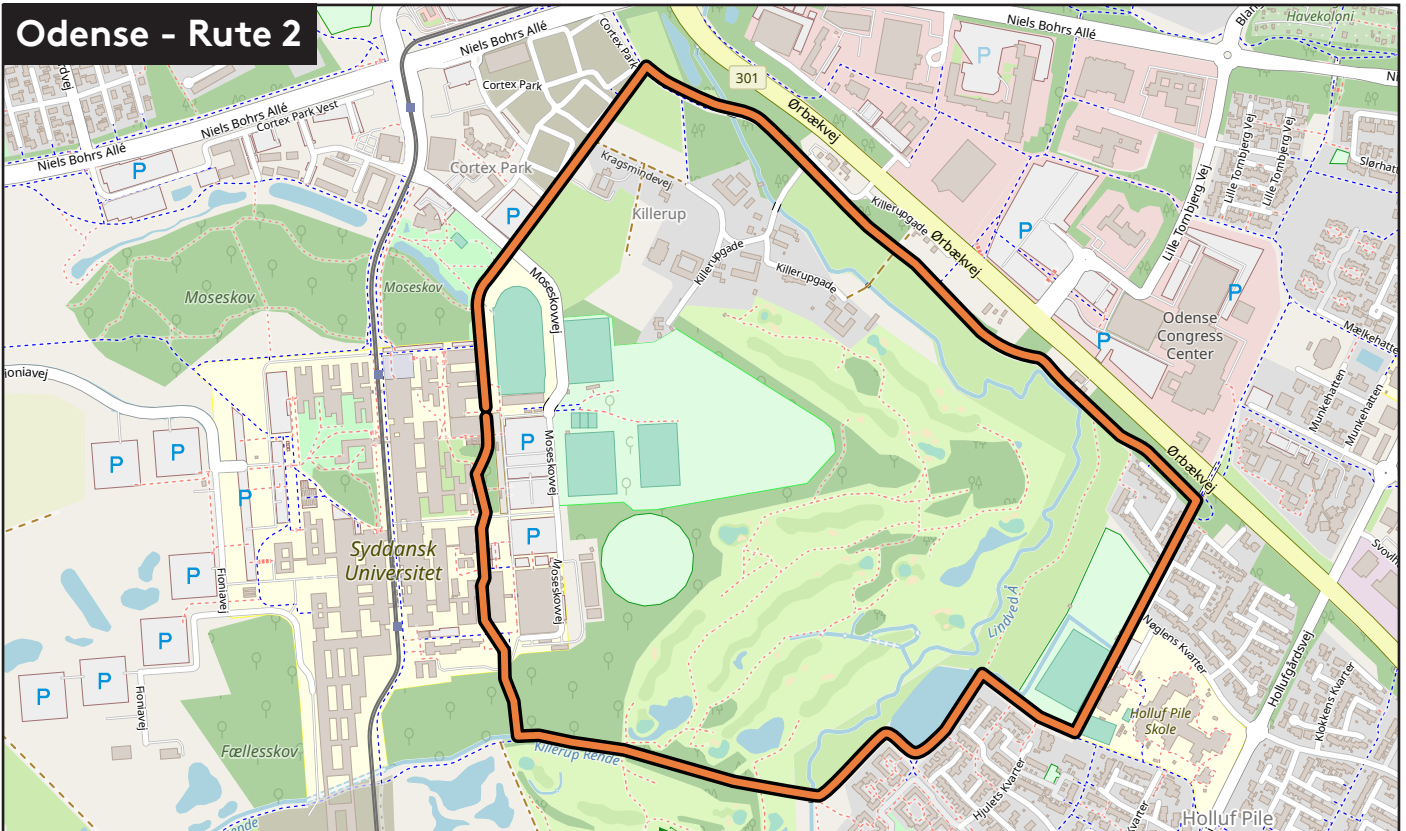
Odense - Rute 1



START: v. Ægget **LÆNGDE:** 2,5km = cirka 25 minutter **TERRÆN:** Trampestier

Ruten er markeret med markeringspæle mellem hver 50 meter på ruten. Ruten starter ved skulpturen 'Ægget', hvorfra man skal over parkeringspladsen. Herefter er ruten på trampestier.

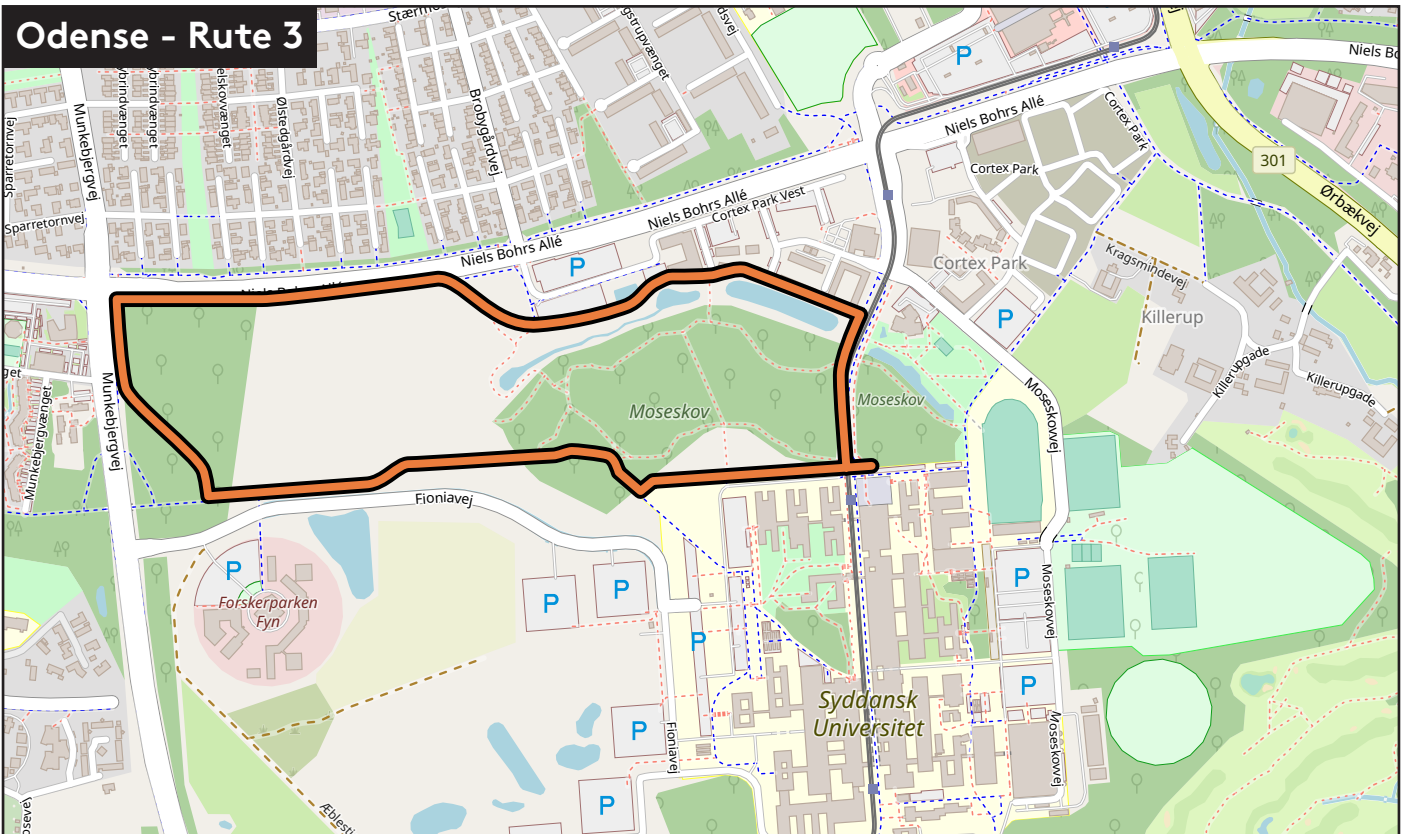
Odense - Rute 2



START: v. Universitetssvømmehallen **LÆNGDE:** 4,1km = cirka 40 minutter **TERRÆN:** Asfalt

Den længste rute på SDU. Ruten er udelukkende på asfalt. Startsted er ved Universitetssvømmehallen. Herefter følger man asfaltstien og holder mod højre.

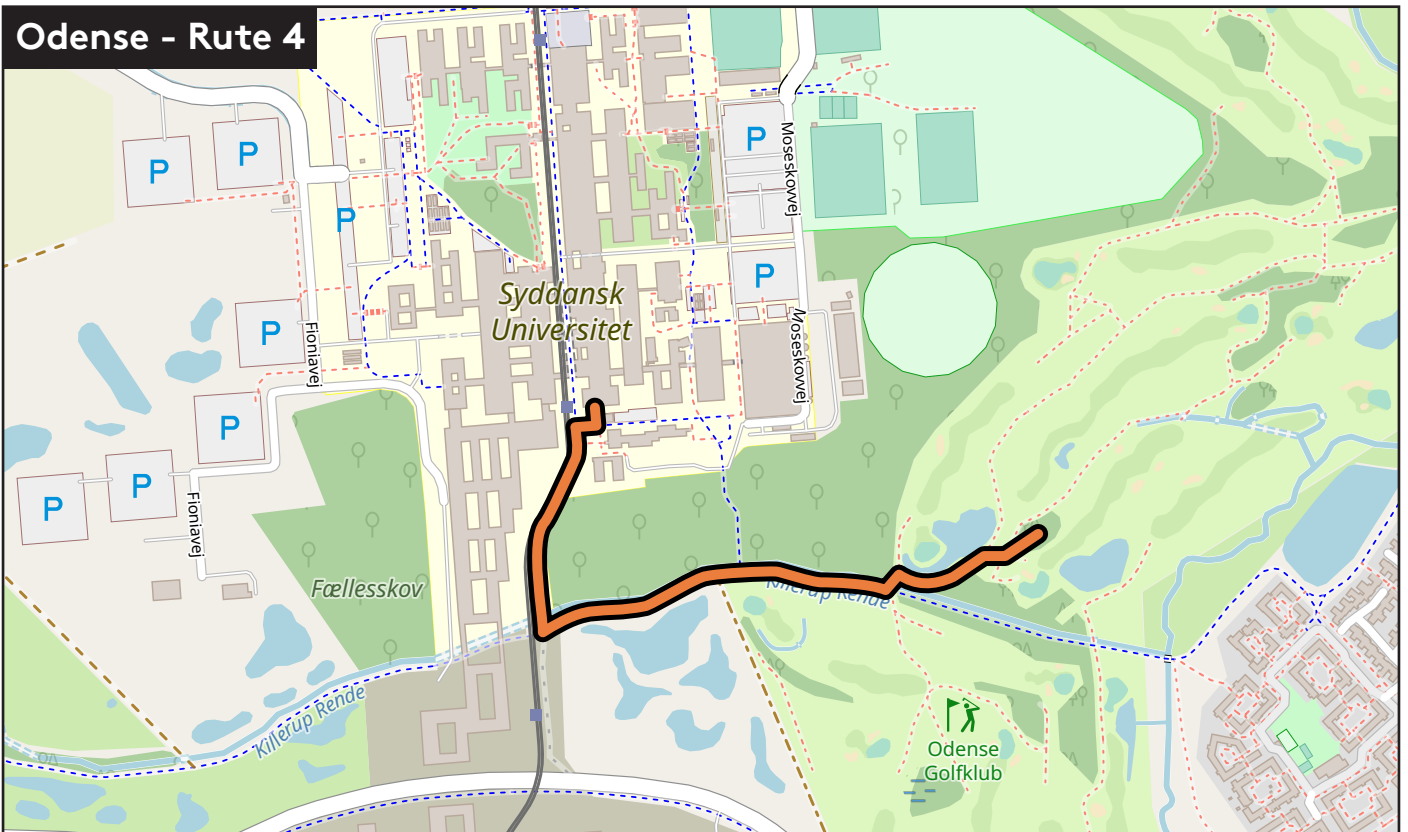
Odense - Route 3



START: v. Hovedindgangen **LÆNGDE:** 2,7km = 25-30 minutter **TERRÆN:** Asfalt

Start ved hovedindgangen (indgang 'Gydehatten N'). Herfra skal man følge cykelstien til venstre for indgangen. Man holder til højre rundt på ruten.

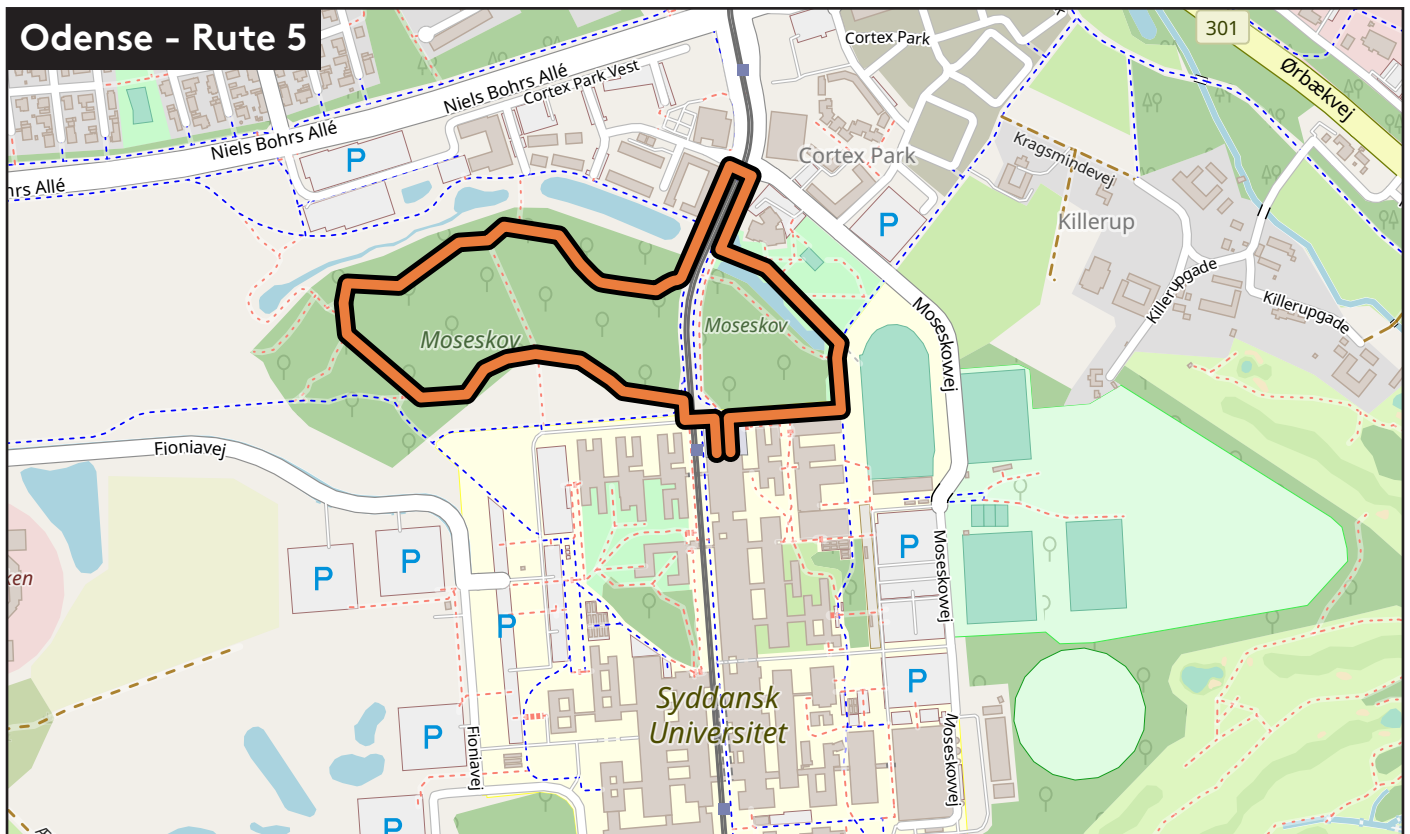
Odense - Route 4



START: V. Indgangen Gydehatten S **LÆNGDE:** 1,9 km = 20-25 minutter **TERRÆN:** Skovstier

Start ved Gydehatten S og følg stien mod venstre langs letbanen. Drej til venstre efter skoven og følg asfaltstien, indtil du når til golfbanen. Hold til venstre og følg grusstien indtil du kommer til en forhøjning. Ruten går samme vej tilbage.

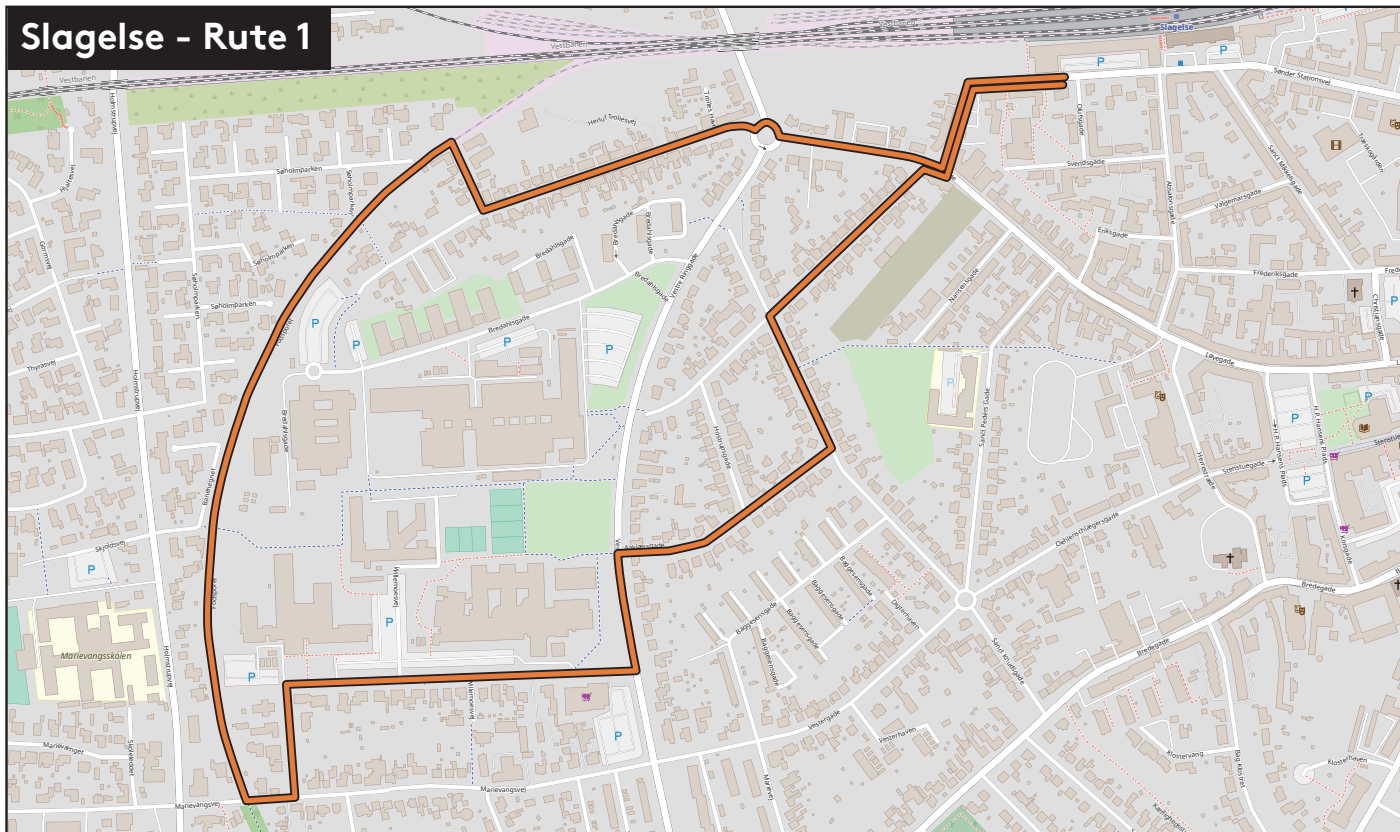
Odense - Rute 5



START: V. Hovedindgangen **LÆNGDE:** 1,9 km = 20-25 minutter **TERRÆN:** Skovstier

Start ved Hovedindgangen (Indgang 'Gydehatten N'). Kryds letbanen og gå ind i Moseskov. Følg skovstien og hold til højre rundt. Ved udgangen af skoven går du til venstre og følger cykelstien, indtil du kan krydse letbanen. Følg stien langs søen, og hold til højre, indtil du når tilbage til hovedindgangen.

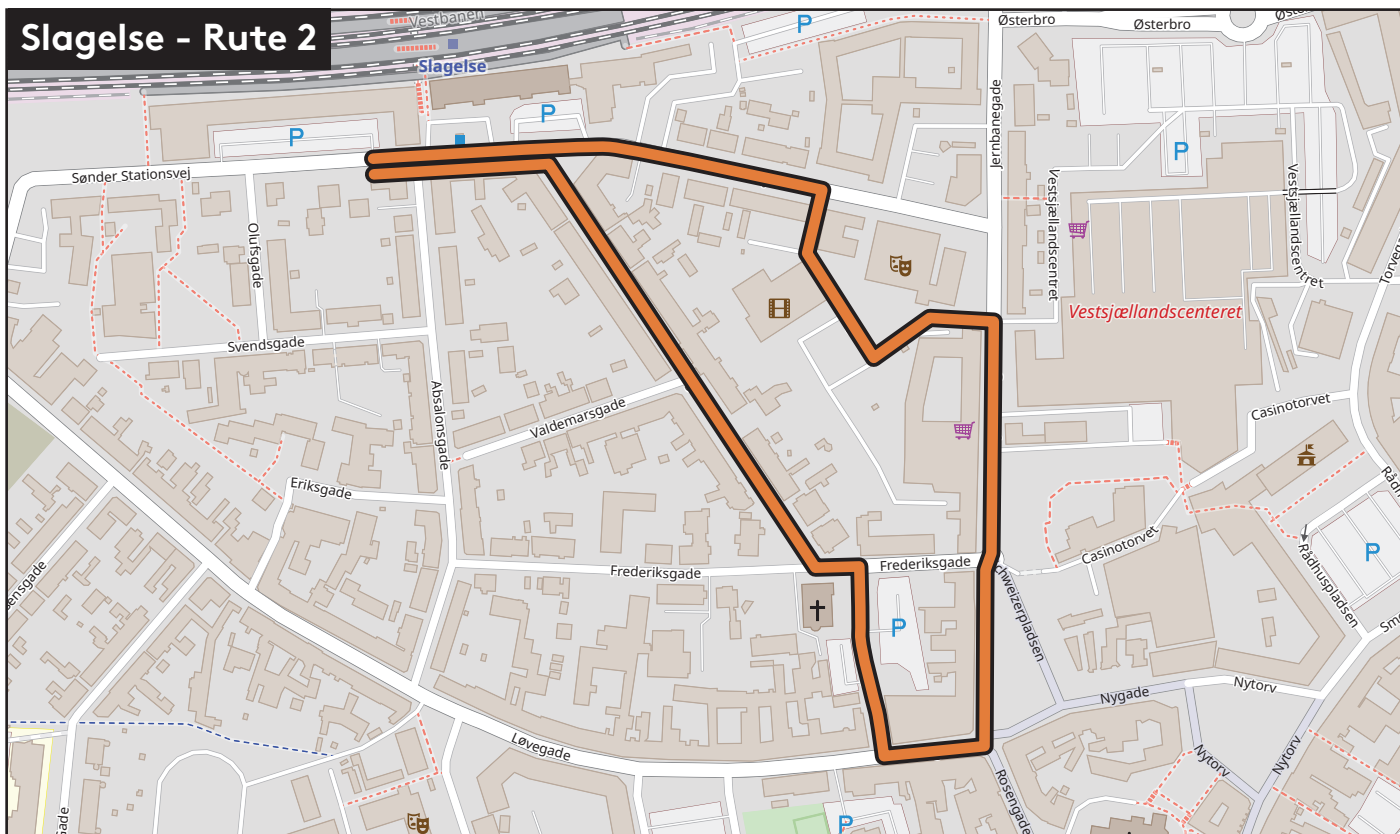
Slagelse - Rute 1



START: v. campus Slagelse **LÆNGDE:** 3 km = cirka 30 minutter **TERRÆN:** Asfalt og grussti

Gennem villakvarterer og langs en del af Fodsporet (tidligere baneterræn mellem Slagelse og Næstved).

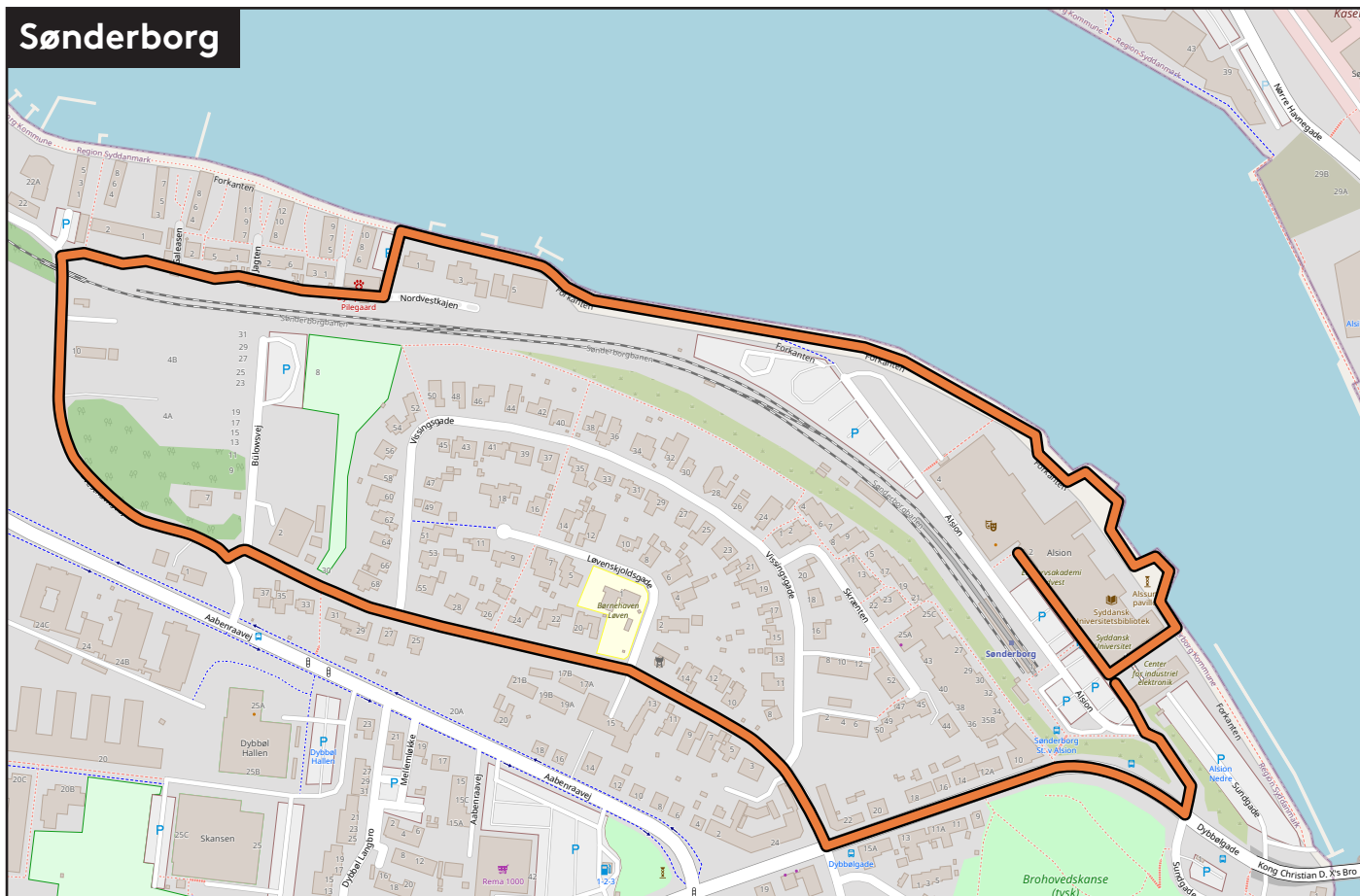
Slagelse - Rute 2



START: v. campus Slagelse **LÆNGDE:** 1 km = cirka 10 minutter **TERRÆN:** Asfalt

Forbi Slagelse Musikhus, Vestsjællandscenret, gennem Schweizerpladsen og forbi Vor Frue Kirke.

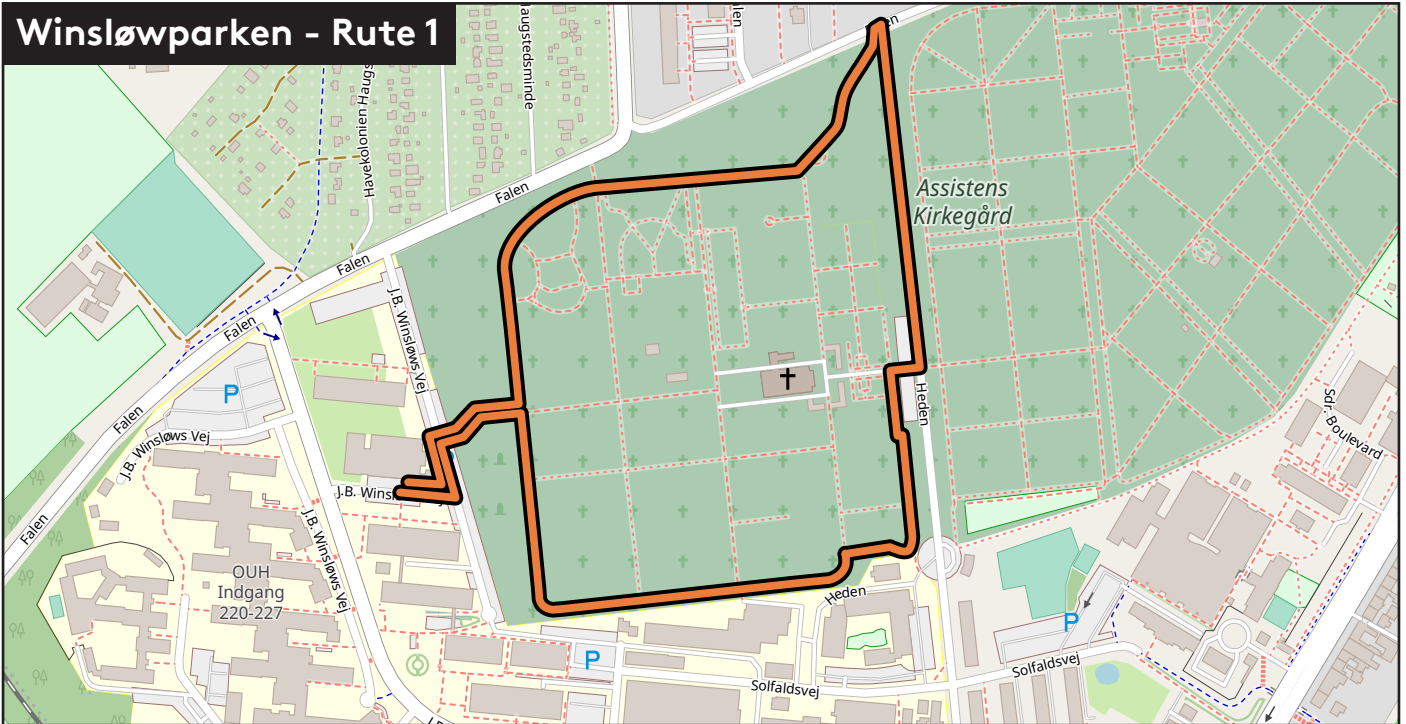
Sønderborg



START: v. Hovedindgangen **LÆNGDE:** 2,3 km = cirka 25 minutter **TERRÆN:** Asfalt

Langs vandet. Til venstre ind for at krydse jernbanen. Følg Nordvesthavnsvej indtil man kan gå til venstre på Redstensgade. Turen afsluttes ved at dreje til venstre ad Dybbølsvej, tilbage til campus.

Winsløwparken - Rute 1

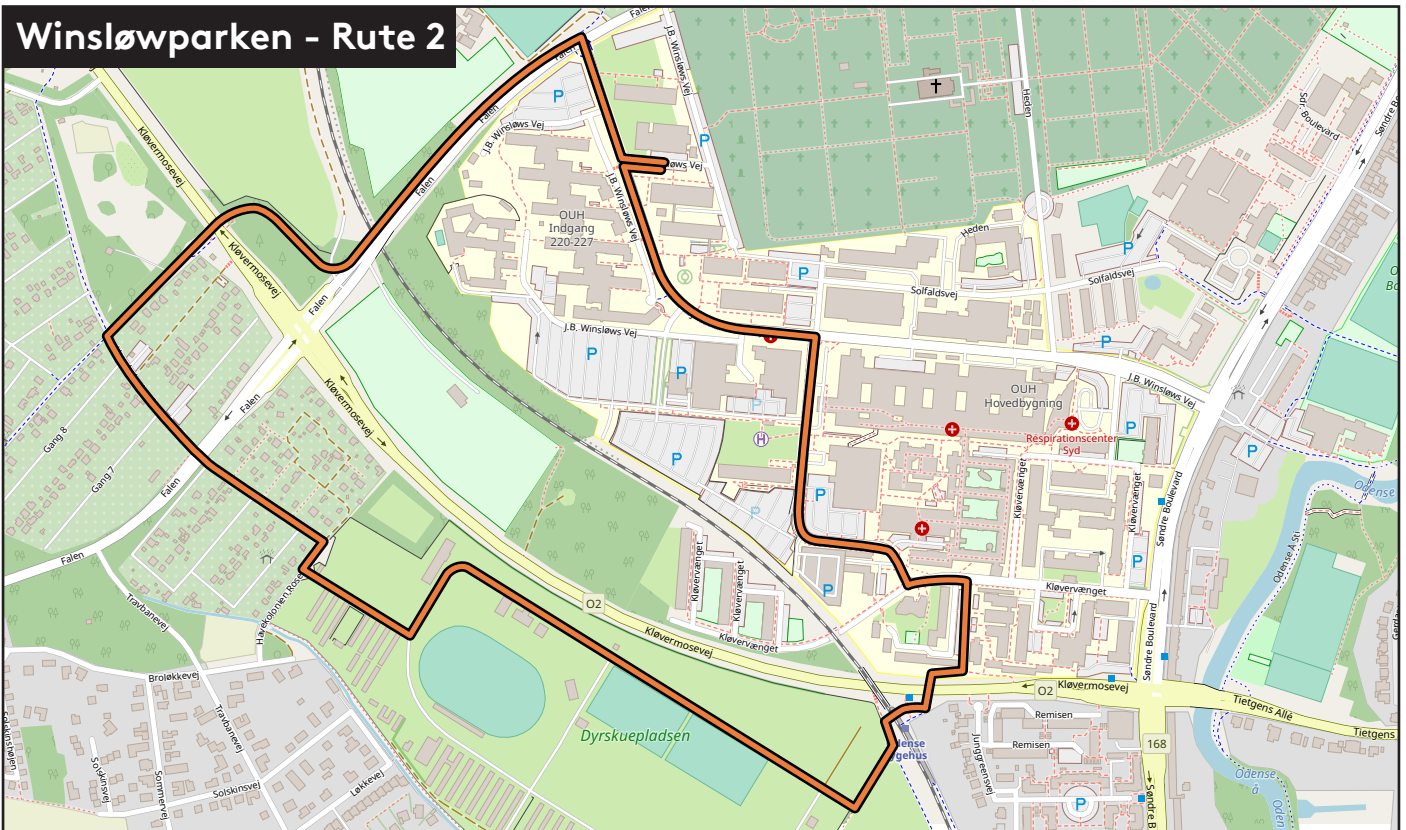


START: Mellem bygning 21 og 23 ved J.B. Winsløvs Vej **LÆNGDE:** 1,75km = cirka 15 minutter

TERRÆN: Grusstier og asfalt

Start med at gå ind på Assistens Kirkegården. Herfra følges den yderste sti rundt på kirkegården, indtil man kan komme ud på Heden. For enden af Heden skal man ind på kirkegården igen.

Winsløwparken - Rute 2

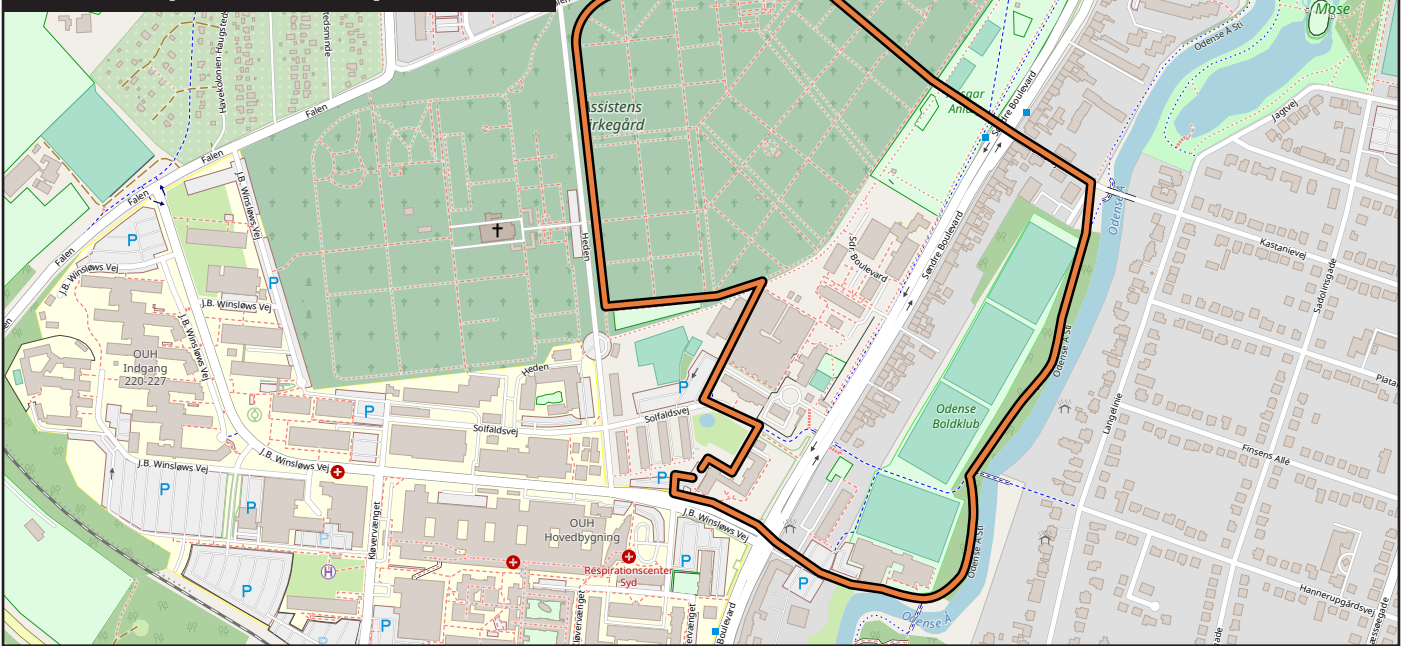


START: Mellem bygning 21 og 23 ved J.B. Winsløvs Vej **LÆNGDE:** 3,30km = cirka 35 minutter

TERRÆN: Grusstier og asfalt

Gå langs J.B. Winsløvs Vej til man når Falen. Følg Falen rundt til højre, så man kommer under Kløvermosevej. Gå igennem området med kolonihaver til man når Dyrskuepladsen. Fra Dyrskuepladsen skal man over Kløvermosevej via en bro for at kunne gå tilbage gennem OUHs område.

Winsløwparken - (ny) Rute 3

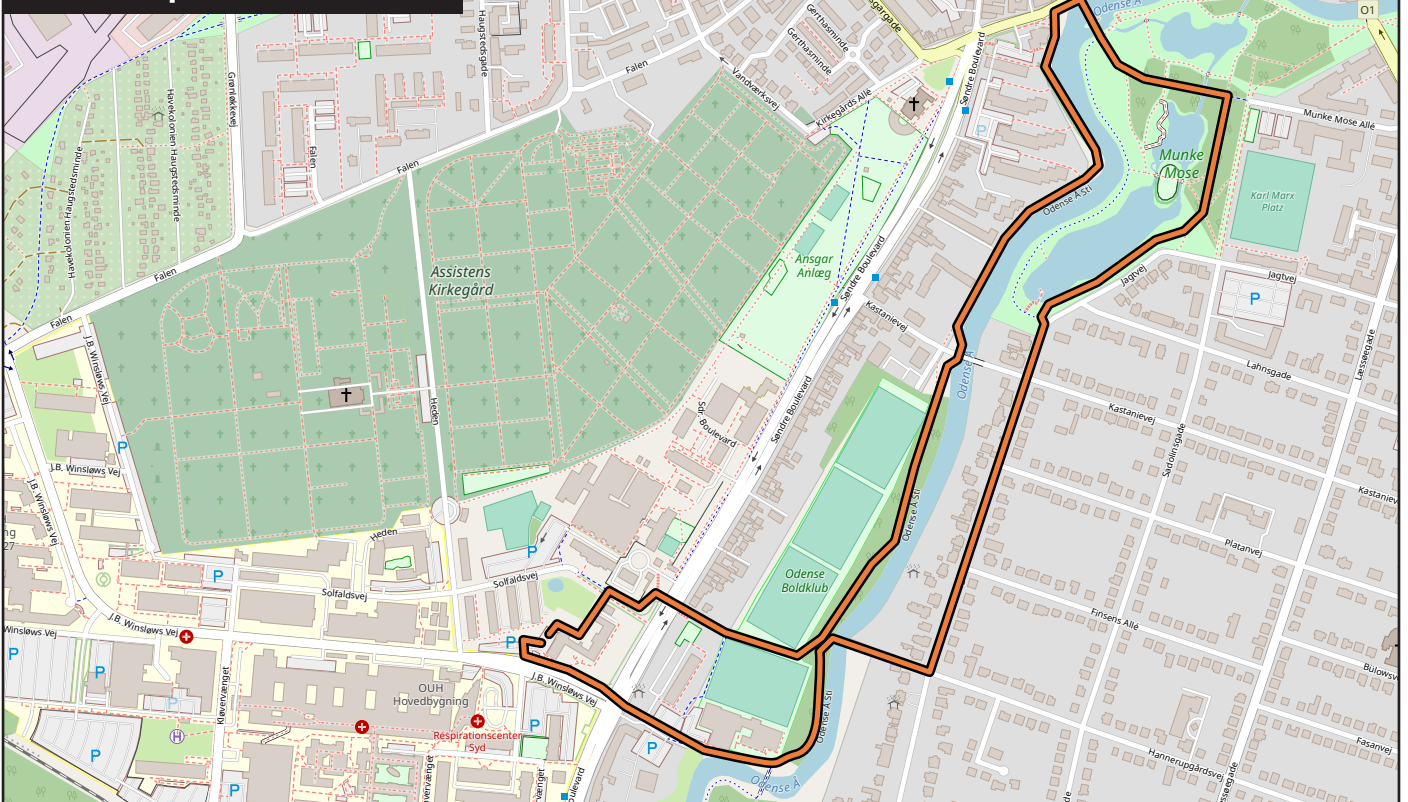


START: Ved J. B. Winsløvsvej 9 **LÆNGDE:** 2,4 km (kan nemt justeres) = cirka 25-30 minutter

TERRÆN: Grussti

Start med at krydse Hunderupskolens skolegård, for at komme ind i Assistens Kirkegården. Herfra går du mod venstre, og følger kirkegården højre om. (Her kan du nemt justere længden af ruten ved blot gå til højre langs Ansgar Anlæg i stedet for at gå ind på Kirkegården.) Kryds Ansgar Anlæg og gå ned på Åstien fra Kastanievej. Følg stien indtil du er forbi OB's anlæg, og gå tilbage mod start.

Winsløwparken - Rute 4



START: Ved J. B. Winsløvsvej 9 **LÆNGDE:** 3,1 km = cirka 35-40 minutter

TERRÆN: Grussti og fortov

Gå ned på Åstien og følg den ind mod centrum. Når stien ender, krydser du broen ind til Munke Mose og følger asfaltstien. I den du når ud ad mosen, holder du til højre på stierne og går mod Langelinje. Følg Langelinje og drej ned på Åstien, når du når til Hannerupgårdsvej. Følg Åstien indtil du når forbi OB's anlæg, og gå tilbage til start.