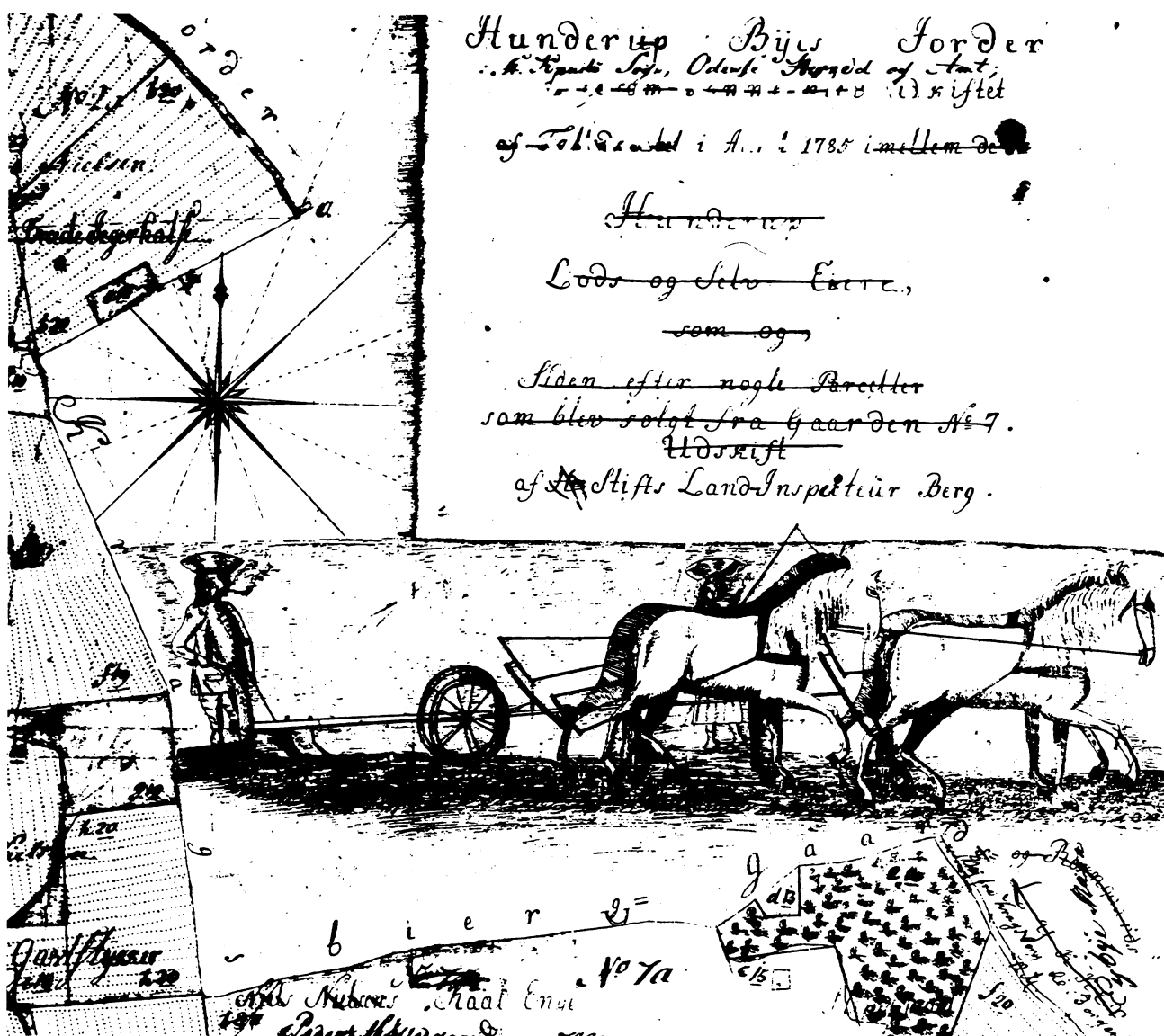


# LANDSBYREGISTRERING I FYNS AMT

## Historiske forhold EGEBJERG KOMMUNE



FYNS AMTSKOMMUNE

Udvalget for teknik og miljø

1983

## Indhold

---

	Side.
Indledning	2.
Herredsbeskrivelse	3.
<u>Hundstrup sogn</u>	
Gundestrup	11.
Hundstrup	23.
Mynderup	35.
<u>Kirkeby sogn</u>	
Egebjerg	47.
Dongs-Højrup	59.
Kirkeby	71.
Rårud	83.
Slæbæk	95.
<u>Lunde sogn</u>	
Bobjerg	107.
Høje	119.
Lunde	131.
<u>Ollerup sogn</u>	
Ollerup	143.
Stågerup	157.
<u>Stenstrup sogn</u>	
Hundtofte	169.
Lille Løjtved	181.
Rødme	193.
Stenstrup	205.
<u>Ulbølle sogn</u>	
Strandhuse	217.
Ulbølle	229.
<u>Vester-Skerninge sogn</u>	
Vester-Skerninge	243.
<u>Øster-Skerninge sogn</u>	
Øster-Skerninge	255.

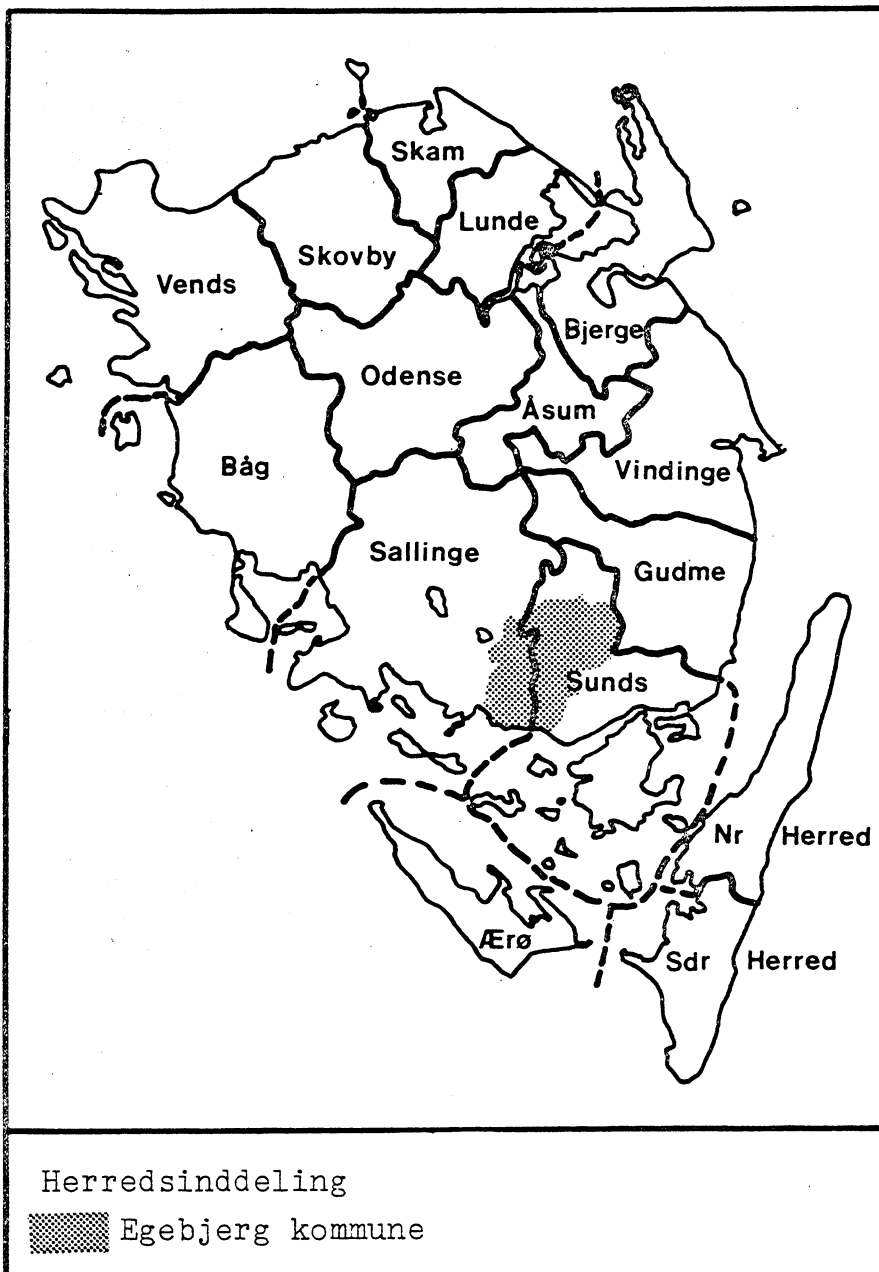


## INDLEDNING

---

Denne rapport indeholder en undersøgelse og vurdering af de kulturhistoriske interesser i landsbyerne i Egebjerg kommune.

For så vidt angår en nærmere beskrivelse af undersøgelsens baggrund og tilrettelæggelse samt forklaring til de anvendte skemaer og kort, henvises til rapporten LANDSBYREGISTRERING I FYNS AMT - FORELØBIG ORIENTERING, 1983.



## SALLINGE OG SUNDS HERRED - bebyggelsesudvikling 1500 - 1900.

---

Egebjerg kommune omfatter dele af Sallinge og Sunds herred. For at kunne sammenligne de enkelte landsbyers ressourcemæssige og udviklingsmæssige forhold bringes i det følgende en beskrivelse af bebyggelsesudviklingen i de to herreder fra år 1500 til år 1900.

### SALLINGE HERRED.

Af det 48.019 ha (i 1907) store herred var i 1682 opdyrket 38.288 tdr. land svarende til 44-45% af det daværende areal, eller lidt mindre end Fyns gennemsnittet (47%). Herredet takseredes i 1664 til 10.230 tdr. htk., hvilket nedsattes markant til 7.502 tdr.htk. i 1684. Den første taksering var baseret på landgilden og viser således, at Sallinge herred var højt skyldsatsat. Ved matrikuleringen i 1844 fastsattes hartkornet til 7.949 tdr.

Marksystemet er næsten overalt i herredet alm. trevangsbrug, men Horne sogn og småøerne har dog 4-vangsbrug (Lillebæltssystemet). Opdyrkningsprocenten varierer meget i herredet som følge af terrænforholdene. I den kuperede skovbygdegn omkring Brahetrolleborg havde sognene Brahetrolleborg, Krarup, Hundstrup og Vester Aby i 1682 opdyrkningsprocenter på 24-30, hvilket afspejler store skovforekomster. Omvendt havde kystsogne som Horne, Astrup, Svanninge og Vester Skerninge opdyrkningsprocenter på 56-67%. Ligesom de nordlige slettesogne nås opdyrkningsprocenter på op til 61 (Vantinge).

Man kan således dele herredet op i en skovbygd, en kystzone og et sletteområde.

Som helhed er herredets agerjord af ret dårlig bonitet, men igen med store forskelle. Omkring 1800 anførte Begtrup, at herredets sydlige del, som støder til stranden, har bankede og noget sandede jorder. Fra Arreskov til Fåborg er for det meste skarpsandet jord og mange lyngbakker, som kun kan benyttes til nåleskovsanlæg. Den hele omegn af Søbo har meget skarpe sandede jorder, medens den nordlige del af herredet er mere frugtbar. Allested sogn hører til de bedste kornsogne på øen. Desuden kan blandt de gode henføres Vejle, Hillerslev og Horne sogne.

Til gengæld er herredet rigt på eng, tørvemoser og skov. Begtrup anfører, at baroniet Brahetrolleborgs skove er de betydeligste i Fyn og de eneste, som i mange år har været forstmæssigt behandlede.

På baroniet Holsteenshus indledtes udskiftningen allerede i 1771, men i øvrigt kom udskiftningen til at forløbe over mere end 50 år. Nakkebølle gods lod således først Astrup udskifte i 1822. I 1806 fremhæver Begtrup udskiftningen på Rødkilde og Flintholm godser, hvor alle bøndergårde blev flyttet midt ud i deres lodder, men også på baroniet Brahetrolleborg gods blev en stor mængde gårde udflyttet. I det hele taget må udskiftningen i herredet betegnes som ret konsekvent gennemført.

Allerede i senmiddelalderen var herredet i usædvanlig grad domineret af adelige godser, og dette adelspræg forstærkedes i 1500-1600-tallet. Når bortses fra øerne, der næsten udelukkende var krongods, besad kronen o. 1535 omkring 130 gårde i herredet, svarende til 13%. De 90 af disse var selvejergårde. Med reformationen i 1536 inddroges kirkens gods, men den eneste betydelige institution var Holme Kloster (det senere Brahetrolleborg) med 120 gårde, godt samlede omkring Brahetrolleborg-Krarup sogne. Allerede i 1541 afhændedes klostergodset til adelen, og i løbet af perioden frem til 1660 afstod kronen trinvis sine gårde i herredet, således at kronens andel i 1660 (når bortses fra øerne) var 7%, mod 34% for øen som helhed. De 22 hovedgårde i herredet havde tilmed fordelt bøndergodset så tilpas jævnt, at 56% af herredets gårde var indensogns ugedagstjenere i 1660, mod 30% for øen som helhed.

Godsstrukturens dominans er således meget udtalt. Omkring 1660 var Kaj Lykke på Rantzausholm (Brahetrolleborg) herredets betydeligste godsejer. Foruden Rantzausholm ejede han Brændegård, Flintholm, Rødkilde og Gelskov hovedgårde med op mod 200 fæstegårde i herredet. Efter en landsforræderi dom blev dette gods dog totalt splittet i 1661. Med et tilliggende på 142 fæstegårde nåede Hvedholm næsten samme størrelse. Blandt de øvrige godser nåede kun 6 et tilliggende på over 50 gårde (Nakkebølle, Arreskov, Sandholt, Fjællebro, Damsbo og Lundegård).

På udskiftningstiden domineredes herredet af 2 grevskaber og 2 baronier. Grevskabet Brahesminde (efter 1798) bestod af godserne Hvedholm, Steensgård, Østrupgård og Damsbo samt øerne A-

vernakø og Lyø. Brahesminde ansås da efter grevskabet Wedellsborg for at være den største og bedste ejendom i Fyn. Bøndergodset udgjorde omkring år 1800 1.750 tdr. htk. Grevskabet Muckadell (efter 1784) bestod af hovedgårdene Arreskov, Gelskov, Brobygård, Ølstedgård og Sollerup. Bøndergodsets hartkorn var omkring år 1800 på 1.000 tdr.htk. Baroniet Holsteenshus (oprindelig 1774) havde hovedgården Langesø i Skovby herred under sig. Baroniet Brahetrolleborg (efter 1722) bestod af hovedgårdene Brahetrolleborg og Brændegård med et bøndergods omkring år 1800 på 630 tdr. htk. Overgangen til selveje skete sent.

I 1801 fandtes kun 56 selvejergårde i herredet, hvortil dog kom 88 arvefæstere under Brahetrolleborg. Endnu i 1895 var 44% af herredets gårde i fæste, medens naboherredet mod nord (Odense herred) på dette tidspunkt havde under 1% fæstegårde. Grevskabet Muckadell begyndte først frasalget af sit fæstegods i 1916.

Antallet af gårde synes svagt faldende fra 1664 til 1805 formentlig som følge af en fortsat hovedgårdseksponering. Igennem det 19. årh. vokser gårdtallet med beskeden 28%. Hustallets vækst følger det gængse mønster på øen. I 1688 var der halvt så mange huse som gårde. Omkring 1800 er der jævnbyrdighed, og i løbet af det 19. årh. vokser hustallet jævnt, medens der sker en lille fordobling af befolkningen fra år 1787 til år 1901. Gårdene var i 1684 lidt over gennemsnitsstørrelsen på Fyn. Det dyrkede areal til gårdene i Sallinge herred var i gennemsnit 34 tdr. land mod 32 tdr. land på Fyn som helhed.

Omkring Holme Kloster blev landsbyerne allerede egaliserede i senmiddelalder. Den kraftige godsstruktur satte sig i nyere tid spor i mange gård- og landsbynedlæggelser, hyppige egaliseringer og meget konsekvent gennemførte udskiftninger og udflytninger.

Besiddelsesforhold:	Selvejere:		Kronen:		Indensogns hovedgårde:		Udensogns hovedgårde:	
	gårde	huse	gårde	huse	gårde	huse	gårde	huse
1664			120	27	568	230	377	115
<del>1664</del> 1850	466	489		fæsteg.	684	1.434		
<del>1664</del> 1895	709	2.295 <sup>2)</sup>		- " -	567 <sup>1)</sup>	828		

STATISTIK

Areal: 1907: 48.019 km, heraf opdyrket 1682: 44%							
Tønder hærtorm	1664	1684 <del>X1682</del>	1850 <del>X1804</del>	1895 <del>X1900</del>			
	10.230	7.502	17.949	7.450			
Bebyggelsesenheder:							
			1664	1688	1805 <del>X1804</del>	1850 <del>X1804</del>	1895 <del>X1900</del>
Gårde:			1.087	1.052	0. 1015	1176	1302
Huse:			372		0. 1016		
Huse m/ jord:				209		1339	1940
Huse u/ jord:				271		584	1183
I alt:			1.459	1.532	0. 2031	3.099	4.425
Størrelsesfordeling i tønder hærtorm: (bøndergårde)							
	1-4 tdr. htk.		5-8 tdr. htk.		8- tdr. htk.		Gennemsnit
1664	209	(20%)	360	(34%)	496	(47%)	8,5 tdr.
1688	343	(33%)	415	(40%)	268	(26%)	6,4 tdr.
1850 <del>X1804</del>	340	(30%)	705	(61%)	105	( 9%)	5,8 tdr.
1895 <del>X1900</del>	570	(45%)	622	(49%)	84	( 7%)	5,2 tdr.
Folketal:							
	1787		1845		1901		
Voksne:							
Børn:							
I alt:	13.122		20.271		24.246		

## SUNDS HERRED.

Af det 28.392 ha store ejerlav var i 1688 opdyrket 39%, hvilket ligger markant under det fynske gennemsnit på 47%. I 1806 konstateredes det da også, at egnen omkring Svendborg mere udmærkede sig ved at være en smuk skov-egn end ved en frugtbar jordbund.

Fra Kirkeby over Hvidkilde til Fåborg strakte sig et overdrev bestående af sten, lyng og bregner, medens småøerne Tåsinge, Thurø, Strynø og Drejød udmærkede sig ved gode bygjorder. I skovbygdsogne som Stenstrup og Kirkeby blev jorderne drevet i alsædebrug, medens herredet i øvrigt havde trevangsbrug. De indre skovbygdegne Kværndrup, Stenstrup, Lunde, Kirkeby og Tved havde i 1688 opdyrkningsprocenter så lave som 27-33%, medens de tre Tåsinge sogne havde fra 49-52% opdyrket jord. Tåsinge prægedes i øvrigt af et meget kompleks dyrkningsfællesskab, hvor ejerlavsskellene som hovedregel først fastlagdes ved udskiftningen.

Herredet ligger fordelagtigt for handel bl.a. med skovprodukter og allerede i middelalderen klager Svendborg by over ulovlig handel fra øboernes side. I 1700-1800-tallet blev især Tåsinge (Troense) og Thurø vigtige søfartslokaliteter. Fiskeriet siges i 1806 at indbringe mere end 1000 rdl. årligt på Tåsinge, ligesom man på småøerne med flid udnyttede tang som gødning.

Af Sunds herreds i alt 16 sogne er de 10 placeret på Fyn, medens Tåsinge har 3 sogne. De tre resterende sogne Drejød, Thurø og Strynø er alle opstået som selvstændige sogne i 1500-1600-tallet.

Udskiftningen af baroniet Lehn (Hvidkilde, Lehnskov og Nielstrup godser) beskrives i 1806 som fortræffelig. De udflyttede gårde blev bygget af brændte sten i tre længer. Bønderne måtte siden selv bygge den 4. længe. Også på Tåsinge (stamhuset Thorseng) forløb udskiftningen godt. "På intet stamhus i Danmark, hvor fæstegods gives, har ejerne så kendelig sørget for deres gods vel som her" (1806).

Småøerne tilhørte allerede i 1200-tallet kronen og vedblev hermed frem til krongodsudlæggene i 1600-tallet. I 1329 afhændede kong Christoffer II Tåsinge, men fra 1387 kom (størsteparten af) øen samlet under hovedgården Kærstrup (Valdemarsslot) atter under kro-



nen. I løbet af 1400-tallet kom Kærstrup len (incl. selvejergårdene) imidlertid på Odensebispens hænder, ligesom kronborgen Ørkild ved Svendborg blev til et bispelen. På reformationstiden lå der under bispelenene Kærstrup og Ørkild henholdsvis 162 og 74 gårde, hvortil kom bispens smålen Klingstrup.

Bortset fra småøerne var kronens egne besiddelser derfor beskedne omkring 1535, men ved inddragelsen af bispegodset blev kronbesiddelserne derimod omfattende med 4/5 af gårdene på Tåsinge og over halvdelen af gårdene i Skårup og Lunde sogne. Adelen stod derimod stærkt (mere end 3/4 af gårdene) i Kværndrup og Egense. I 1573 afhændede kronen imidlertid Kærstrup med knap 200 gårde på Tåsinge, heriblandt et meget betydeligt antal selvejergårde i Bjerreby og Landet sogne (omkring halvdelen af sognens totale gårdtal), ligesom man i 1577-80 afhændede Klingstrup hovedgård med kronens gods i Skårup sogn. I det hele taget skilte kronen sig på denne tid af med størsteparten af sit gods med undtagelse af småøerne, der i hovedsagen først afhændedes efter svenskekrigene. Endnu i 1660 havde kronen derfor bevaret 115 af herredets gårde.

Omkring 1600 var den adelige godssamling i herredet endnu ubetydelig. Bortset fra de tidligere bispehovedgårde fandtes kun adelige godser i 4 af de 13 sogne, nemlig i Kværndrup, Ollerup, Stenstrup og Egense sogne, og heraf var det blot i de to sidste, at hovedgårdene havde samlet mere end halvdelen af gårdene i deres sogne. De betydeligste godser i 1600-tallet var Kærstrup (Valdemarsslot) med i 1662 165 bøndergårde, Egeskov med 86 gårde og Hvidkilde med 85 gårde. Disse 3 hovedgårde var også i 1684 de eneste med en hovedgårdsmark på over 50 tdr.hk. Hundrede år efter var disse godskomplekser stadig dominerende. I 1781 havde Baroniet Lehn (Hvidkilde - Lehnskov og Nielstrup godser) 176 gårde under sig, Valdemarslot (1767) stadig 165 gårde og Egeskov (1778) 73 gårde. På denne tid var også Skjoldemose (1778=134 fæstegårde) et meget betydende gods, medens Bjørnemose, Løjtved og Klingstrup lå i mellemgruppen (40-60 fæstegårde). Løjtved udparcelleredes allerede år 1800, og der opstod en del selvejergods i Ollerup, Stenstrup og Lunde sogne.

Også Klingstrup udparcelleredes tidligt, hvorimod fæstegårdene under baroniet Lehn, stamhuset Thorseng (Valdemarsslot) og Egeskov gods fik en meget sen overgang til selveje.

Endnu i 1895 var 36% af herredets gårde derfor i fæste.

Antallet af gårde falder svagt i 1500-1600-1700-tallet som følge af hovedgårdsekspon- sion, der dog modvirkes af en ekspansion i kystzonen (i særlig grad på småøerne) og i mindre grad tillige i skovbygden. Den sene overgang til selveje bevirker en forholdsvis svag gårdekspon- sion i det 19. årh. (25-30%). Hus- og befolkningstallets ekspansion i det 19. årh. er derimod meget kraftig. Fra 1787 til 1901 stiger befolkningen med 126%, medens hustallet i 1895 nærmer sig det tredobbelte af gårdtallet.

Gårdene var i 1688 forholdsvis små, 4,9 tdr. htk. i gennemsnit mod 6,3 tdr. for Fyn som helhed. Dette skyldes dog især de små fisker- gårde på småøerne. Udelades de tre småø- sogne er den gennemsnitlige gårdstørrelse ikke 4,9 men 5,4 tdr.htk. Stadigvæk er herredet dog præget af smågårdene i skovbygdområdet. Som følge af den forholdsvis sene godssamling er der kun få tidlige egaliseringer i herredet. I Stenstrup og Lunde sogne blev hvert gods bønder gjort lige i hartkorn ved udskiftnin- gen.

Besiddelsesforhold:	Selvejere:		Kronen:		Indensogns hovedgårde:		Udensogns hovedgårde:	
	gårde	huse	gårde	huse	gårde	huse	gårde	huse
1660			163	48	190	114	374	111
1850	278	423	fæstegårde		558	1016		
1895	576	1843	fæstegårde		331	795		

#### STATISTIK

Areal: 1907: 28.392 ha, heraf opdyrket 1688: 39%.							
Tønder hartkorn	1664	1688	1	1850	1895		
	5700	3872		4670	4696		
Bebyggelsesenheder:							
		1572	1664	1688	1774	1850	1895
Gårde:		745	737	729	o. 715	846	917
Huse:					o. 650		
Huse m/ jord:			273	137		1165	1597
Huse u/ jord:				141		274	1041
I alt:		745	1010	1007	o. 1365	2285	3555

Størrelsesfordeling i tønder harkorn: (Bøndergårde).

	1-4 tdr. htk.	5-8 tdr. htk.	8- tdr. htk.	Gennemsnit
1664	199	315	213	7,1
1688	328	335	57	4,9
1850	383	413	40	4,4
1895	536	337	34	3,8
<b>Folketal:</b>				
	1787	1845	1901	
Voksne:				
Børn:				
I alt:	9166	15231	20739	

1. 1688 tallet er taget fra "De danske landbrug" (1928).

# **GUNDESTRUP**

<b>FYNS AMT</b>	<b>Herred:</b> Sallinge	<b>Kommune:</b> Egebjerg	<b>Sogn:</b> Hundstrup
-----------------	----------------------------	-----------------------------	---------------------------

<b>Navn:</b>	<b>Navnetype:</b> -torp.
--------------	-----------------------------

**Bemærkninger:**

Nævnt første gang 1465 som Gunnerstorp. Forleddet er genitiv af mandsnavnet Gunnar. Efterleddet er -torp og siger at byen er en udflytterby, der kan være dannet både i vikingetiden og middelalderen.

<b>Anlægstype:</b> torp	<b>Anlæggelsestidspunkt:</b> Middelalder
----------------------------	---

**Bemærkninger:**

En torper er en middelalderlig udflytterbebyggelse, der er anlagt ved udflytning fra adelbyen (moderbyen).

<b>Historiske tildragelser:</b>
---------------------------------



FYNS AMT	Herred: Sallinge	Kommune: Egebjerg	Sogn: Hundstrup
----------	---------------------	----------------------	--------------------

## RELIKT-VURDERING

## a. By-tomten

 velbevaret opløst delvis bevaret opløst og nybebygget

Vejforløbet er uændret siden udskiftningen. Indenfor selve bykernen er der siden udskiftningen flyttet en enkelt gård og der er kommet et mejeri til. Andre ændringer forekommer kun i form af tilbygninger til de oprindelige bebyggelser. Ved udskiftningen er der udflyttet 2 gårde og 2 huse fra landsbykernen.

## b. Skelsystem

 vangesystemets hegn udskiftningshegnene intet af betydning

## c. Ressourceområde

 større engareal større skovareal uopdyrkede bakker med mere end 12 % fald større overdrevarsareal størsteparten opdyrket

FYNS AMT	Herred: Sallinge	Kommune: Egebjerg	Sogn: Hundstrup
----------	---------------------	----------------------	--------------------

## STATISTIK

Areal: 227 ha., heraf opdyrket i 1688: 34%.							
Tønder hartkorn	1664	1688	1844	1903			
	75	28	36				
<b>Bebyggelsesenheder:</b>							
	1572	1610	1664	1688	1774	1844	1903
Gårde:	7	7 <sup>1)</sup>	7 <sup>1)</sup>	6	6	7	6
Huse:			1		2		
Huse m/ jord:						6	6
Huse u/ jord:							
I alt:	7	7	8	6	8	13	12
<b>Størrelsesfordeling i tønder hartkorn:</b>							
	1-4 tdr. htk.	5-8 tdr. htk.	8- tdr. htk.	Gennemsnit			
1664			7	10,7			
1688	2	4		4,7			
1844	2	5		4,2			
1903	1	5		5,3			
<b>Folketal:</b>							
	1787	1845	1901				
Voksne:	52	74	71				
Børn:	21	15	19				
I alt:	73	89	90				

1) mplet



FYNS AMT	Herred: Sallinge	Kommune: Egebjerg	Sogn: Hundstrup
----------	---------------------	----------------------	--------------------

	Selvejere:		Kronen:		Indensogns hovedgårde:		Udensogns hovedgårde:	
	gårde	huse	gårde	huse	gårde	huse	gårde	huse
1664							7 <sup>⊕</sup>	1
1844		1					7	5
1903	6	3						3

**Udviklingsbeskrivelse:**

Af det 227 ha store ejerlav var i 1688 kun opdyrket 34%, hvilket er i overensstemmelse med ejerlavets dominerende indslag af eng og skov. I 1664 takseredes byens skove dog kun for 16 svins olden. Omkring 1800 bar ejerlavet spor af skovrydning. Byen havde i 1684 trevangsbrug i vangelag med moderbyen Hundstrup og takseredes på grund af den ekstensive udnyttelse lavt til 28 tdr.htk. mod 36 tdr. i 1844. I forhold hertil er landgildehartkornet fra 1664 påfaldende højt. Byen rummede allerede fra 1500-tallet en mølle. Gundestrup er udflyttet og udparcelleret fra Hundstrup. Senere er skov-enestegården Eskebjerg udskilt fra Gundestrup ejerlav. Gården nævnes første gang i 1498. Gundestrup blokudskiftedes i 1792.

Odensebispen havde i 1531 1 gård i byen. I 1609 afhændede kronen 1 selvejergård og 1 fæstegård i byen til Hvidkilde. I 1664 hørte hele byen under Nakkebølle. Byen havde da et egaliseret præg, men det er dog tvivlsomt om der er tale om en egentlig egalisering. Endnu i 1844 var byen fæstegods, men inden 1903 var overgangen til selveje stort set fuldbyrdet.

Antallet af gårde i byen er stort set uforandret fra 1572 til 1903. Møllegården fra 1664 opføres i 1688 som et jordløst møllehus. Hus- og befolkningseksponen i det 19. årh. har ligeledes særdeles beskedent omfang.

Gårdene var i 1684 forholdsvis små. Det er usikkert om der er tale om en egentlig egalisering.

FYNS AMT	Herred: Sallinge	Kommune: Egebjerg	Sogn: Hundstrup
----------	---------------------	----------------------	--------------------

## Sammenfattende vurdering:

Ingen  
interesse: Interesse: Stor  
interesse: Særlig  
interesse: 

## Landsbytypologisk vurdering: Interesse.

## 1) Anlægstype.

Den lille udflytterby af vikingetids-middelalder navnetypen -torp er randplaceret i sit ejerlav og har eng/å orientering. Byen rummede allerede fra 1500-tallet en vandmølle. Byformen er den almindelige forekommende slynget-vejby type. Ejerlavet er præget af eng og skov, og gårdene var i 1684 ret små som det er typisk for skovegne. Af det oprindelige ejerlav er skov-  
nestegården Eskebjerg udskilt.

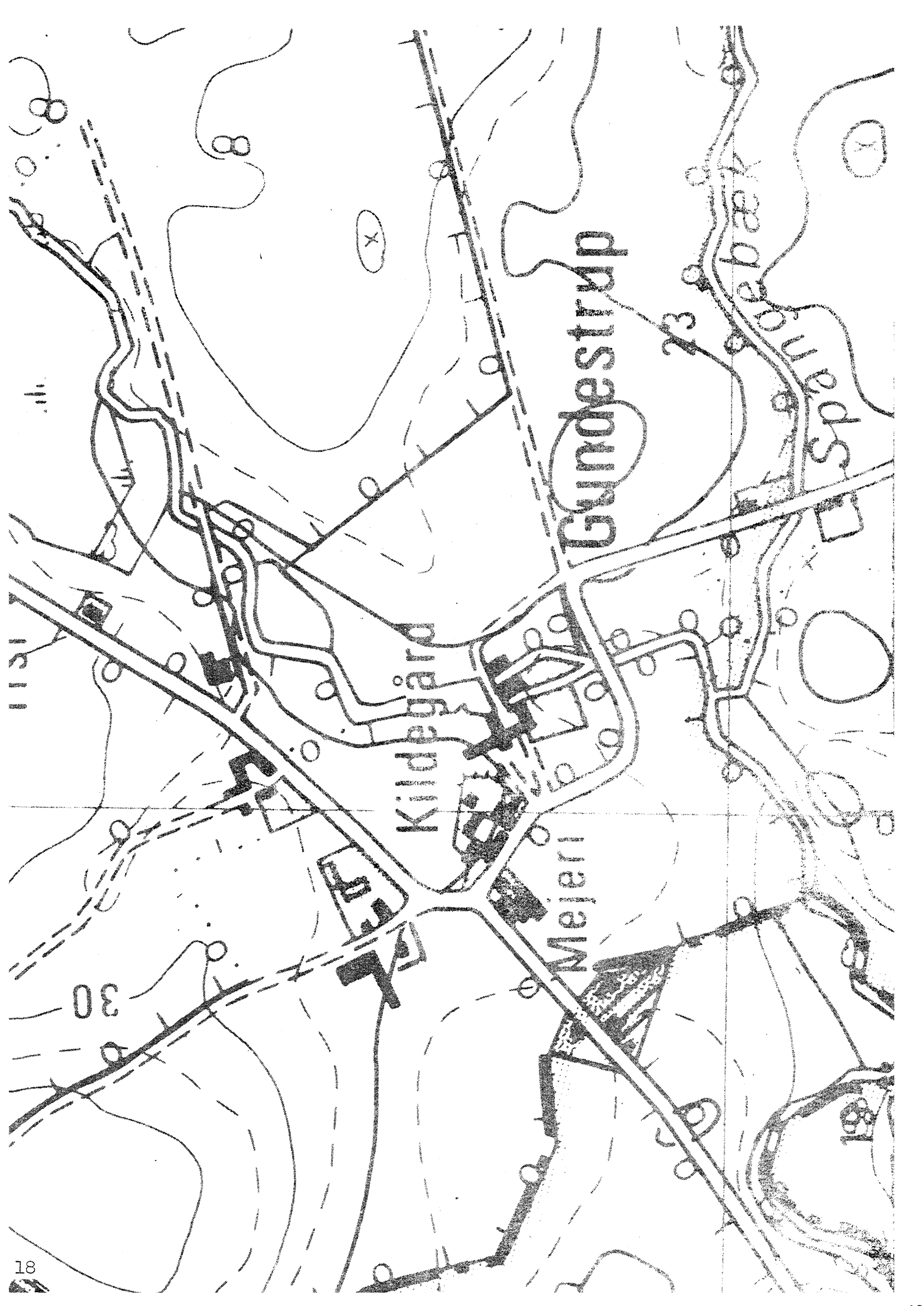
## 2) Udviklingstype.

Byen hørte i 1664 under Nakkebølle gods og havde et egaliseret præg. Den sene overgang til selveje indebar, at den normale ekspansion i det 19. århundrede stort set udeblev.

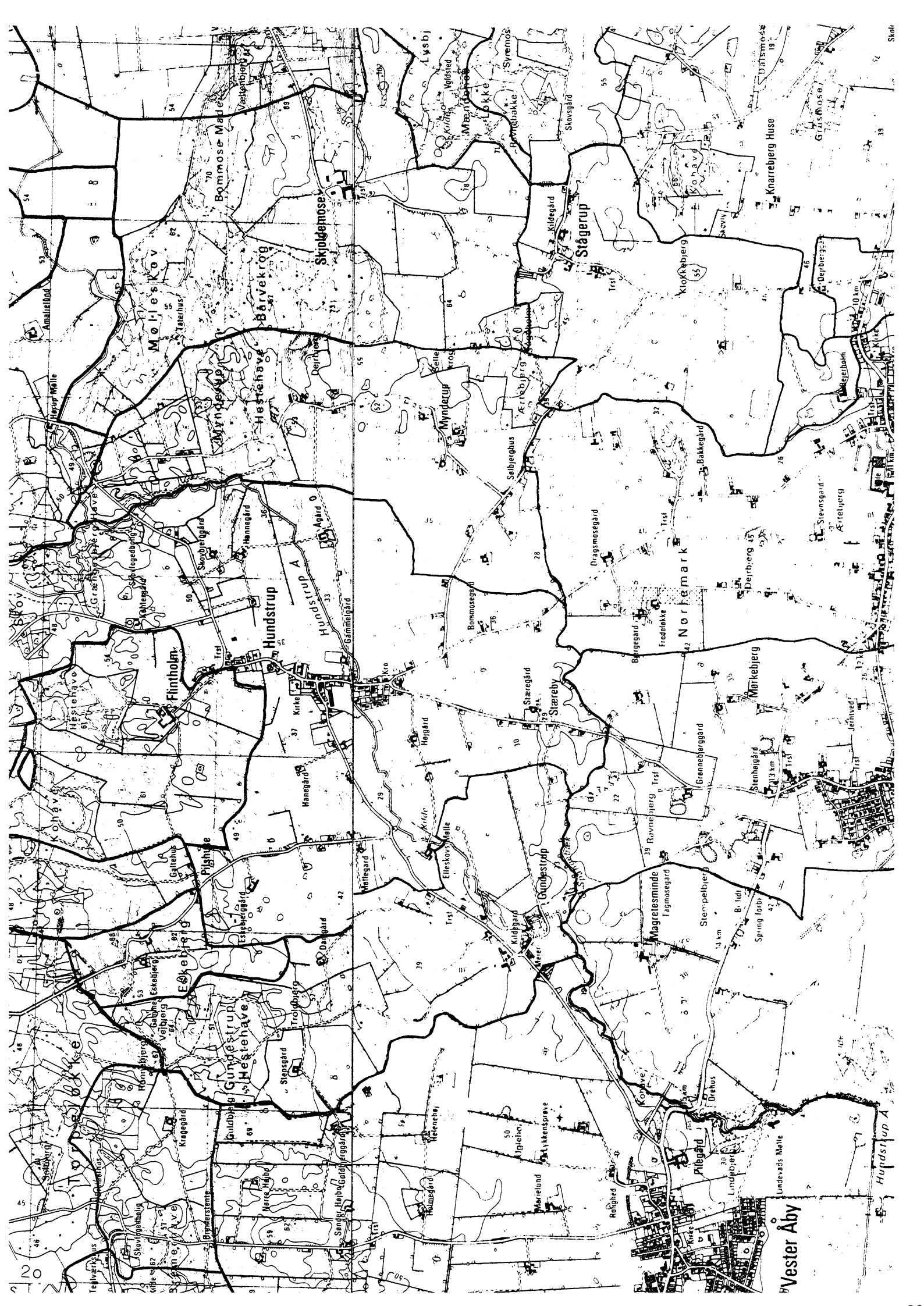
Sammenfattende drejer det sig om en almindelig og forholdsvis typen anlægstype med stilfærdig udvikling.

## Relikt-vurdering: Interesse.

- 1) Bytomten er kun delvis bevaret, og det løse præg er forstærket.
- 2) Kulturlandskabet har bevaret en del udskiftningshegn samt et større skovareal.
- 3) Særlige relikter: Mølle?
- 4) Arkæologiske interesser: 3 frilagte gårdtomter.







Vester Åby

Mørkebjerg

Stågerup

Hundstrup

Skoldemose

Flintholm

Myndrup

Bårvekrog

Bomlose Mølle

Møllekov

Hestehave

Skoldemose

Åby

Pilgaard

Magresmide

Gundestrup

Estehave

Pilthuse

Flintholm

Hundstrup A

Hundstrup B

Hundstrup C

Hundstrup D

Hundstrup E

Hundstrup F

Hundstrup G

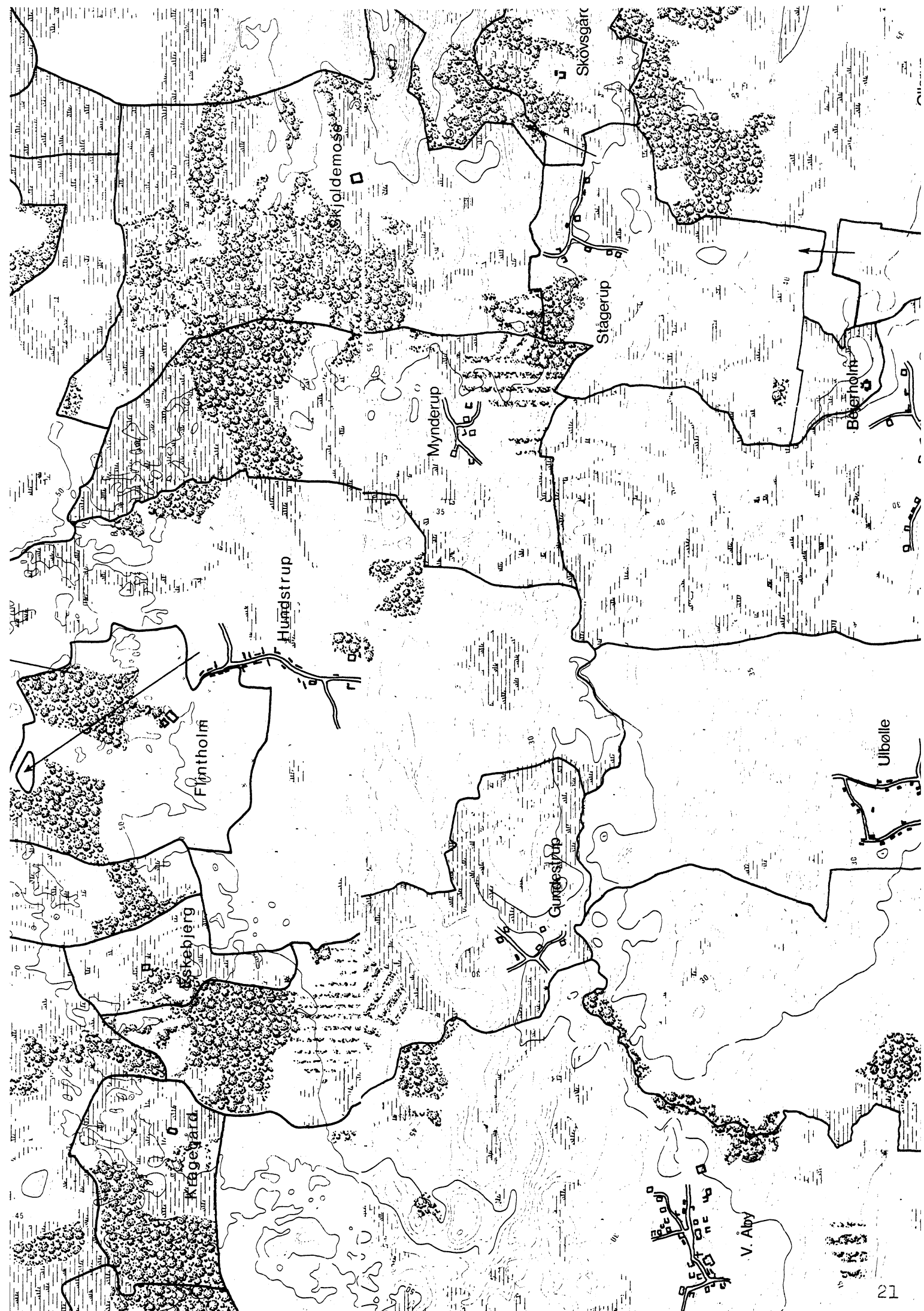
Hundstrup H

Hundstrup I

Hundstrup J

Hundstrup K

Hundstrup L





# HUNDSTRUP



<b>FYNS AMT</b>	<b>Herred:</b> Sallinge	<b>Kommune:</b> Egebjerg	<b>Sogn:</b> Hundstrup
-----------------	----------------------------	-----------------------------	---------------------------

<b>Navn:</b>	<b>Navnetype:</b>  -torp
--------------	--------------------------------

**Bemærkninger:**

Hundstrup første gang nævnt som Huntorpe i 1348. Forleddet Hund- er genitiv af mandsnavnet Huns. Efterleddet er -torp og indikerer at byen er en udflytterby dannet enten i vikingetiden eller middelalderen.

<b>Anlægstype:</b>  adelby	<b>Anlæggelsestidspunkt:</b>  overgang mellem vikingetid og middelalder.
----------------------------------	--

**Bemærkninger:**

En adelby er en landsby der modsat den middelalderlige udflytterbebyggelse ikke er anlagt ved udflytning,

**Historiske tildragelser:**

FYNS AMT	Herred: Sallinge	Kommune: Egebjerg	Sogn: Hundstrup
----------	---------------------	----------------------	--------------------

## BY- OG EJERLAVSTYPE

a. By-tomten Slynget vejby.

De 21 huse og 2 gårde og kirken ligger næsten med lige så stor afstand langs den nord-sydgående vej. De 2 gårde ligger mod syd lidt fra vejen. Husene ligger meget tæt på vejen.

b. Placering i forhold til by-marken

centralby                       agerorientering                       skovorientering                       åorientering

randby                               engorientering                       kystorientering

c. Udskiftning

år: 1777                      figur: Blokudskiftning.

d. Udflytning

ved udskiftningen                      13 gårde, 5 huse/?

efter udskiftningen

## ØKONOMI

a. Vangesystem                      driftssystem: 3-vangsbrug                      rotation: 2/1

vangeantal: 3

vangelag mod Gundestrup, Mynderup og N. Skerninge

b. Ressourcerådets sammensætning

landskabsform: G/K Sydfyn/Sarup. Israndsbakker nord for byen. Plateaubakker. mod nordøst.

jordbund: Overvejende moræneler med spredte forekomster af ferskvandstørve-dynd, morænegrus og smeltevandssand.

naturlig afgrænsning: Mod Gundestrup og Mynderup. Eng mod syd. Højder mod nord?

overvejende

overvejende                      med større indhold af

blandingsøkonomi med ager, skov og eng.

FYNS AMT	Herred: Sallinge	Kommune: Egebjerg	Sogn: Hundstrup
----------	---------------------	----------------------	--------------------

## RELIKT-VURDERING

## a. By-tomten

 velbevaret opløst delvis bevaret opløst og nybebygget

Ca. 8 huse er udflyttet siden udskiftningen. Langs den nord-sydgående vej er der kommet ca. 13 nye huse mellem den oprindelige bebyggelse - husene er især kommet til i området umiddelbart syd for kirken. Desuden er der kommet ny bebyggelse langs vejen der går mod vest, her har der dog ikke tidligere ligget gårde eller huse. Vejforløbet er uændret. Allerede inden 1806 var samtlige gårde i byen udflyttet.

## b. Skelsystem

 vangesystemets hegn udskiftningshegnene intet af betydning

Ganske få i forhold til ejerlavets størrelse og kun i den nordlige del.

## c. Ressourceområde

 større engareal større skovareal uopdyrkede bakker med mere end 12 % fald større overdrevsareal størsteparten opdyrket

FYNS AMT	Herred:	Kommune:	Sogn:
	Sallinge	Egebjerg	Hundstrup

## STATISTIK

1							
Areal: 690+139=829 ha., heraf opdyrket i 1688: 24%							
Tønder hartkorn	1664	1688	1844		1903		
	122	76	108				
<b>Bebyggelsesenheder:</b>							
	1572	1610	1664	1688 <sup>2</sup>	1774 <sup>2</sup>	1844	1903
Gårde:	12	12	17	18	22	20	24
Huse:		12	8		10		
Huse m/ jord:				3		30	53
Huse u/ jord:				6			18
I alt:		24	25	27	32	50	95
<b>Størrelsesfordeling i tønder hartkorn:</b>							
	1-4 tdr. htk.	5-8 tdr. htk.	8- tdr. htk.	Gennemsnit			
1664	4	7	6	7,2			
1688	11	7		4,2			
1844	10	9	1	4,4			
1903	21	3		3,3			
<b>Folketal:</b>							
	1787	1845	1901				
Voksne:	157	223	309				
Børn:	58	116	125				
I alt:	215	339	434				

1 Incl. Eskebjerg og Galteløkkerne.

<b>FYNS AMT</b>	Herred: Sallinge	Kommune: Egebjerg	Sogn: Hundstrup
-----------------	---------------------	----------------------	--------------------

	Selvejere:		Kronen:		Indensogns hovedgårde:		Udensogns hovedgårde:	
	gårde	huse	gårde	huse	gårde	huse	gårde	huse
1664							17	8
1844	9	4			11	26		
1903	23	61			1	8		2

**Udviklingsbeskrivelse:**

Af det 829 ha store ejerlav var i 1688 kun opdyrket 24%. Byen havde da trevangsbrug og vangelag med Gundestrup, Mynderup og Vester Skerninge. Den takseredes på grund af den ekstensive udnyttelse ret lavt til 76 tdr.htk. mod 108 tdr. i 1844. Den lave opdyrkningsprocent indicerer ret store skovarealer, og byens skove takseredes i 1664 til 61 svins olden. Omkring 1800 var største parten af byens skove dog forsvunden som følge af opdyrkning. Af det oprindelige ejerlav er udskilt udflytterbyerne Mynderup og Gundestrup samt en række skovenestegårde. Hovedgården Flintholm omtales fra 1400-tallet. I 1496 erhvervede Claus Bryske til Flintholm en lykke på Hundstrup grund mellem byen og Flintholm. Formentlig er hovedgården udvidet på byens bekostning i flere omgange. I 1664 takseredes Flintholm for 49 tdr.htk. I Hundstrup ejerlav ligger et voldsted Bøhøved. Sydvest for Hundstrup ligger en gammel vandmølle, Elleskov Mølle, der allerede omtales fra 1500-tallet.

Hundstrup blokudskiftedes i 1777 og opløstes totalt ved udflytning.

I 1475 optræder 1 gård på det store Løgismose arveskifte. Kronen havde en enkelt gård, som i 1609 afhændedes til Hvidkilde. At dømme efter antallet af skattepligtige bønder i 1610 kan den indensogns hovedgård Flintholm næppe have haft de store besiddelser på dette tidspunkt. I 1661 havde Flintholm imidlertid 10 gårde og 9 huse i byen. Samme år konfiskeredes godset imidlertid i forbindelse med en dom over ejeren Kaj Lykke og det var i 1664 udlagt til Niels Banner. I 1778 var hele byen formentlig samlet under Flintholm. Hovedgården havde da 19 gårde samt 8 huse i byen. I 1844 hørte hovedparten af byen endnu under Flintholm, men i 1903 var overgangen til selveje næsten afsluttet. Antallet af gårde synes jævnt stigende igennem 1500-1600-tallet formentlig som følge af tilkomsten af småbol. Overgangen til selveje ledsages af bebyggelses- og befolkningseksponation i normalt omfang.

Gårdene var i 1684 forholdsvis små som typisk i skovegne. Byen egaliseredes inden 1778, hvor der var 7 gårde a.  $6-0-1-\frac{6}{25}$  tdr.htk. og 9 gårde på det halve, foruden 3 gårde med varierende hartkorn. I 1496 nævnes Gamlegård og Hundstrup Mølle.

FYNS AMT	Herred: Sallinge	Kommune: Egebjerg	Sogn: Hundstrup
----------	---------------------	----------------------	--------------------

**Sammenfattende vurdering:**Ingen  
interesse: Interesse: Stor  
interesse: Særlig  
interesse: **Landsbytypologisk vurdering:** Stor interesse.

## 1) Anlægstype.

Den middelstore kirke-adelby af vikingetids-middelalder navnetypen -torp er centralplaceret i sit ejerlav og har agerorientering. Byformen er den almindelig forekommende slynget-vejby. Af ejerlavet er senere udskilt en række udflytterbyer og skov-  
enestegårde. Hovedgården Flintholm har formentlig fra 1400-tallet udvidet sine jorder på byens bekostning. I ejerlavet ligger endvidere Elleskov vandmølle.

## 2) Udviklingstype.

Byen samledes i 1600- og 1700-tallet under nabohovedgården Flintholm, der egaliserede byen inden 1778. Udskiftningen ledsagedes af en konsekvent gårdudflytning, der opløste bytomten. Overgangen til selveje ledsagedes af ekspansion i normalt omfang.

Sammenfattende drejer det sig om en almindelig anlægstype med flere udviklingsmæssige karakteristika.

**Relikt-vurdering:** Interesse.

1) Bytomten er opløst.

2) Kulturlandskabet har kun bevaret få udskiftningshegn samt et større skovareal.

3) Særlige relikter: Kirke, Elleskov vandmølle.

4) Arkæologiske interesser: Adskillige frilagte gårdtomter.

Flintholm

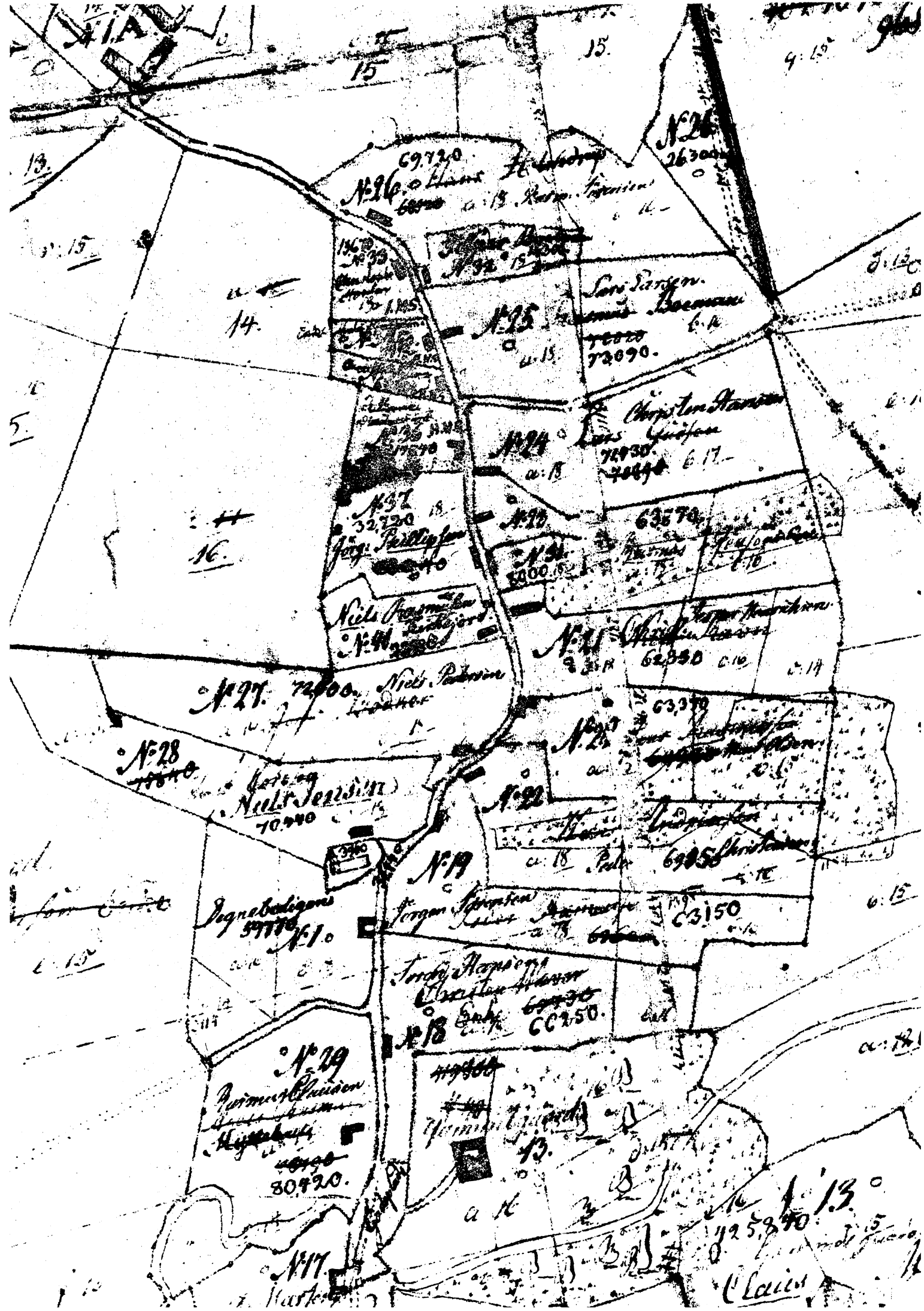
Trsf

Hundstru

37 Kirke

Hundst

Gammelgård



N. 26. 69720. 263000  
6000 a. 13. Rasm. Porsm. 6. 14.

14.

N. 25

Lars Sarsen.  
Lars Boeman  
7000 6. 14  
72090.

Christen Hansen  
Lars Gjøfse  
72930  
7000 6. 17.

16.

N. 27  
32720  
Jørg. Phillipson  
7000

N. 23

63570  
Thomas P. Gjøfse  
7000 6. 10.

Nils Porsm. 6. 14  
N. 24

N. 25  
Christen Hansen  
7000 6. 14

N. 27. 72000. Nils. Porsm.  
7000

N. 28  
70000

N. 28  
Nils Jensen  
70000

N. 26

N. 22

63370  
Lars Gjøfse  
7000 6. 10.

13.

Jørgen Sarsen  
59770  
N. 1.

N. 19

Jørgen Sarsen  
7000 6. 14

6905  
Christen  
7000 6. 14

Jørgen Sarsen  
Christen Hansen  
69930  
N. 18  
7000 6. 14

N. 29

Peter Hansen  
Hjortshavn  
40000  
30920.

N. 18

Hjortshavn  
7000 6. 14

N. 17

13.  
725870  
Christen









## **MYNDERUP**

<b>FYNS AMT</b>	Herred: Sallinge	Kommune: Egebjerg	Sogn: Hundstrup
-----------------	---------------------	----------------------	--------------------

<b>Navn:</b>	<b>Navnetype:</b> -rup (torp)
--------------	----------------------------------

**Bemærkninger:**

Mynderup er første gang nævnt 1417 som Mønderup. Forleddet er gammel-dansk mansnavn Mundi. Efterleddet er -drup. Stednavne på -drup anses for at være udflytterbyer anlagt enten i vikingetiden eller middelalderen.

<b>Anlægstype:</b> torp	<b>Anlæggelsestidspunkt:</b> middelalder
----------------------------	---

**Bemærkninger:**

En torp er en middelalderlig udflytterbebyggelse, der er anlagt ved udflytning fra adelsbyen (Moderbyen).

**Historiske tildragelser:**



FYNS AMT	Herred: Sallinge	Kommune: Egebjerg	Sogn: Hundstrup
----------	---------------------	----------------------	--------------------

## RELIKT-VURDERING

## a. By-tomten

 velbevaret opløst delvis bevaret opløst og nybebygget

7 gårde er udflyttet - indenfor selve bykernen er 1 gård flyttet. Ved udskiftning var en gård og et hus blevet flyttet ud i bymarken. Der er ikke kommet nogen ny bebyggelse til i landsbyen. Mod øst er gadeforløbet blevet afrettet - således at der nu kun går en vej mod nord.

## b. Skelsystem

 vangesystemets hegn udskiftningshegnene intet af betydning

## c. Ressourceområde

 større engareal større skovareal uopdyrkede bakker med mere end 12 % fald større overdrevarsareal størsteparten opdyrket

Skov, eng og agerjord udgør hver ca. 1/3 af ejerlavet.

FYNS AMT	Herred: Sallinge	Kommune: Egebjerg	Sogn: Hundstrup
----------	---------------------	----------------------	--------------------

## STATISTIK

Areal: 241 ha., heraf opdyrket i 1688: 30%.							
Tønder hartkorn	1664	1688	1844	1903			
	52	24	33				
<b>Bebyggelsesenheder:</b>							
	1572	1610	1664	1688	1774	1844	1903
Gårde:	8	7	8	8	7	7	10
Huse:					1		
Huse m/ jord:						6	14
Huse u/ jord:							1
I alt:	8	7	8	8	8	13	25
<b>Størrelsesfordeling i tønder hartkorn:</b>							
	1-4 tdr. htk.	5-8 tdr. htk.	8- tdr. htk.	Gennemsnit			
1664	3	3	2	6,5			
1688	7	1		3,0			
1844	6	1		4,5			
1903	10			2,6			
<b>Folketal:</b>							
	1787	1845	1901				
Voksne:	38	44	78				
Børn:	16	16	34				
I alt:	54	60	112				



<b>FYNS AMT</b>	Herred: Sallinge	Kommune: Egebjerg	Sogn: Hundstrup
-----------------	---------------------	----------------------	--------------------

	Selvejere:		Kronen:		Indensogns hovedgårde:		Udensogns hovedgårde:	
	gårde	huse	gårde	huse	gårde	huse	gårde	huse
1664			1				7	
1844	1	2					6	4
1903	10	15						

**Udviklingsbeskrivelse:**

Af det 241 ha store ejerlav var i 1688 kun opdyrket 30%, hvilket er i overensstemmelse med ejerlavets store indhold af eng og skov. I 1664 takseredes byens skove til 48 svins olden. Byen havde i 1688 trevangsbrug i vangelag med Hundstrup. På grund af den ekstensive udnyttelse takseredes byen i 1684 ret lavt til 24 tdr.htk. mod 33 tdr. i 1844. I forhold hertil er landgildehartkornet fra 1664 påfaldende højt, muligvis fordi ejerlavet tidligere har rummet en hovedgård. Voldstedet Fløjtrup findes bevaret i Mynderup Hestehave. Mynderup er udparcellet af Hundstrup ejerlav. Mynderup blokudskiftedes i 1802 og siden er 3 gårde flyttet ud.

Løgismose havde en enkelt gård i byen o. 1500. Hertil kom 2 selvejergårde, som kronen i 1580 bortmageskiftede til den indensogns hovedgård Flintholm. Flintholm kom imidlertid ikke til at spille den store rolle i byen. I 1664 var Nakkebølle dominerende godsbesidder med 5 gårde. Nabohovedgården Skjoldmose havde i 1778 2 gårde. Endnu i 1844 var langt størsteparten af byen i fæste.

Antallet af gårde ligger fra 1500-tallet til 1844 på 7-8 og stiger herefter i normalt omfang i forbindelse med overgangen til selveje. Ligesom hus- og befolkningsekspansionen i det 19. årh. som helhed har normalt omfang.

Gårdene var i 1684 forholdsvis små og der fandtes flere egentlige småbol i byen. Mynderup synes aldrig egaliseret.

FYNS AMT	Herred: Sallinge	Kommune: Egebjerg	Sogn: Hundstrup
----------	---------------------	----------------------	--------------------

## Sammenfattende vurdering:

Ingen  
interesse: Interesse: Stor  
interesse: Særlig  
interesse: 

## Landsbytypologisk vurdering: Interesse

## 1) Anlægstype.

Den lille udflytterby af vikingetids-middelaldernavnetypen -torp er centralplaceret i sit ejerlav og har agerorientering. Byformen er den almindeligt forekommende slynget-vejby. Ejerlavet er præget af skov, og bytomtens løse præg samt de små gårde er ligeledes typiske for skovegne. I ejerlavet findes voldstedet Fløjstrup.

## 2) Udviklingstype.

Byen domineredes i 1664 af Nakkebølle, men havde i øvrigt ret spredte besiddelsesforhold og en stilfærdig udvikling indtil overgangen til selveje ledsagedes af ekspansion i normalt omfang.

Sammenfattende drejer det sig om en almindelig anlægstype med få udviklingsmæssige karakteristika.

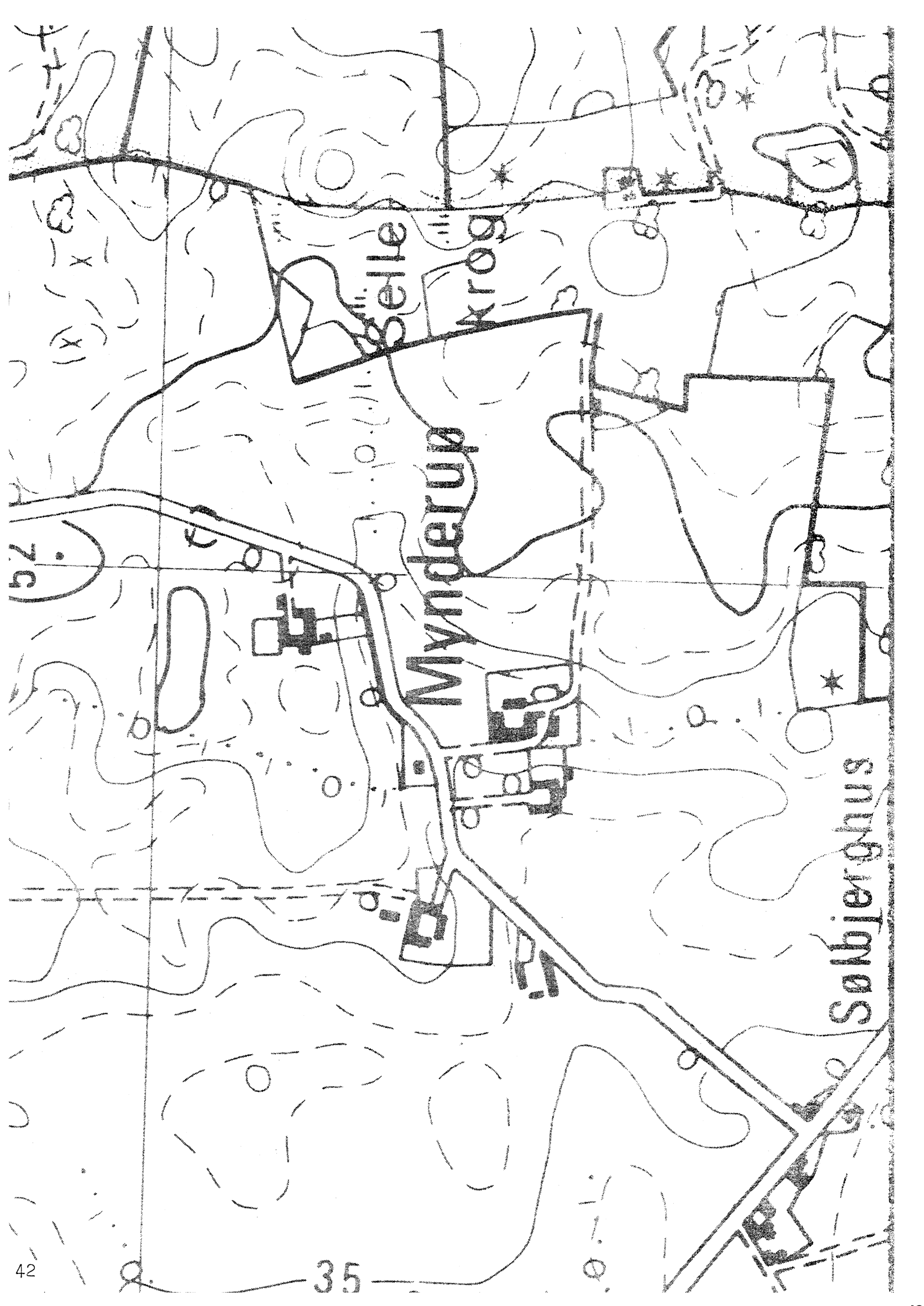
## Relikt-vurdering: Interesse

1) Bytomten er kun delvis bevaret.

2) Kulturlandskabet har ikke bevaret hegn af betydning, men dog større eng og skovarealer.

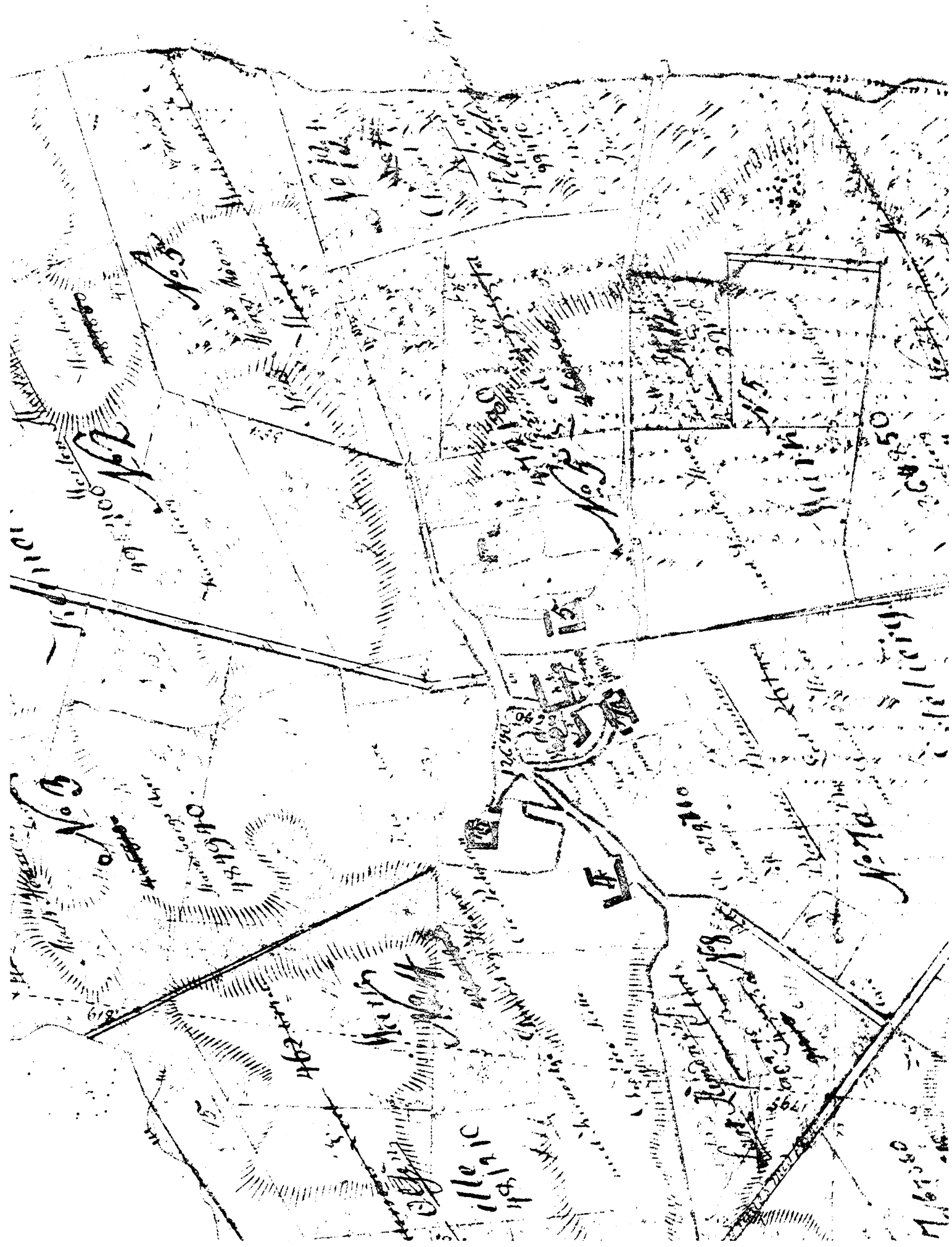
3) Særlige relikter: Voldsted.'

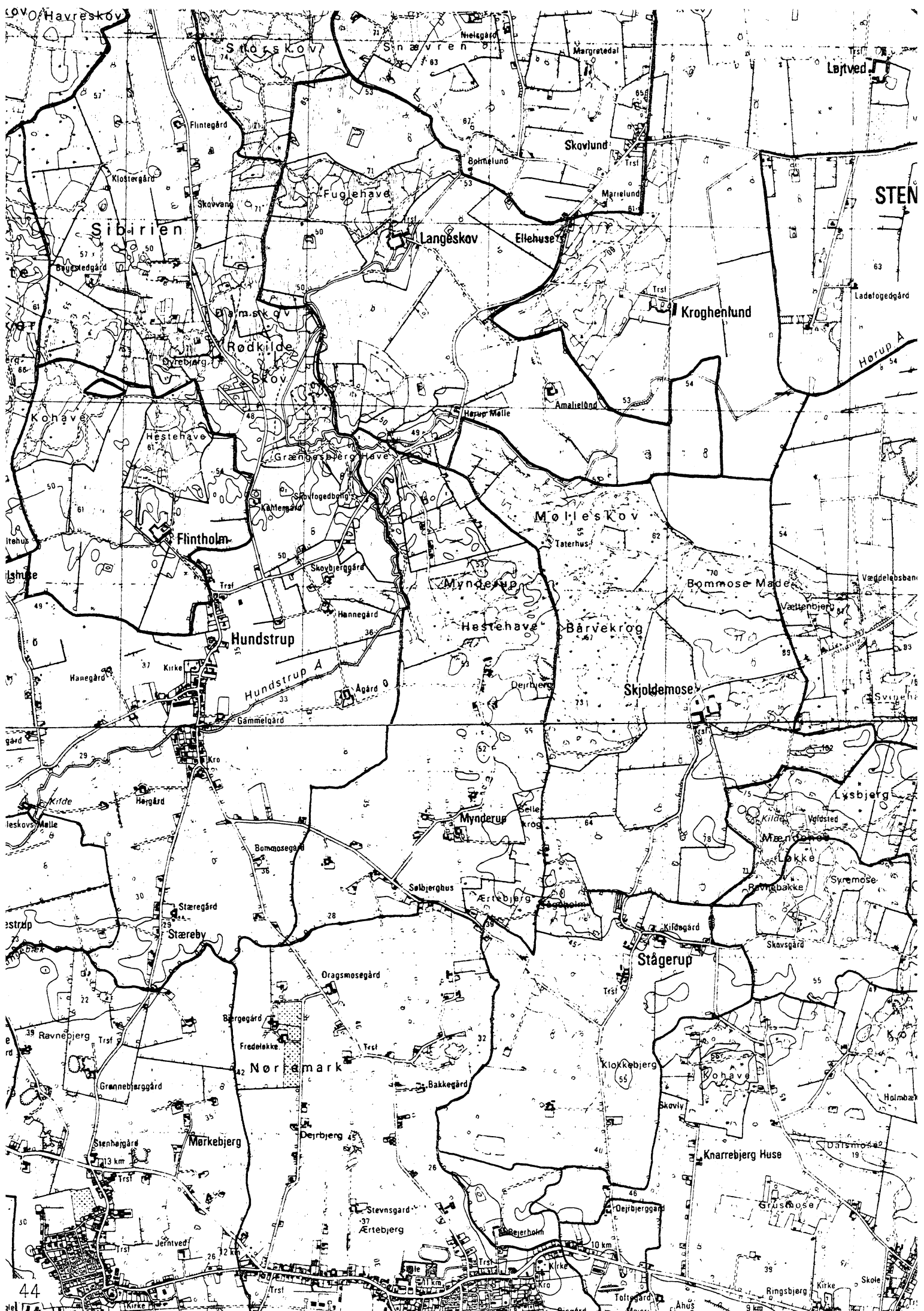
4) Arkæologiske interesser: 2 frilagte gårdtomter.

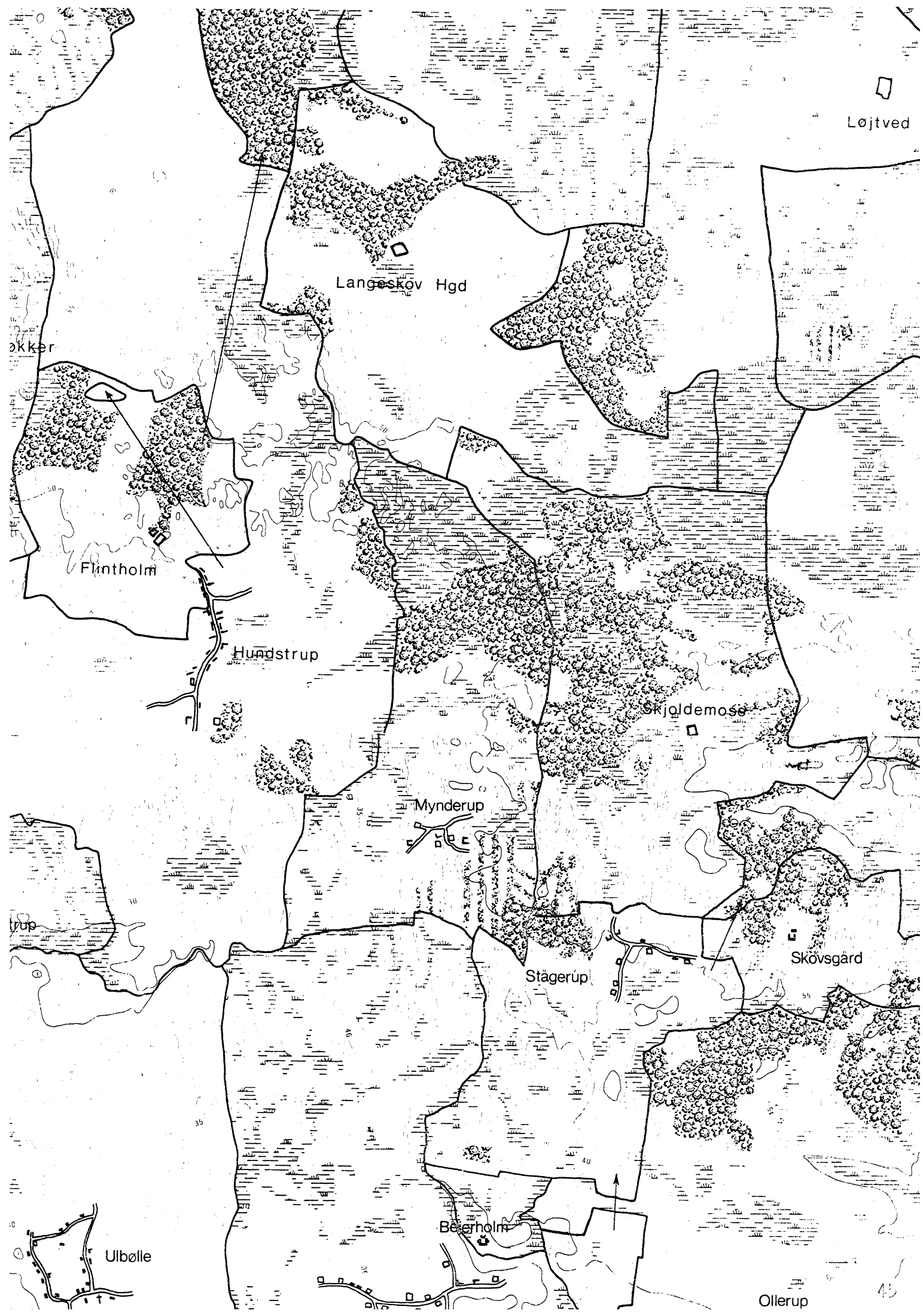


5111

11







Løjtved

Langeskov Hgd

okker

Flintholm

Hundstrup

Skjoldemose

Mynderup

rup

Stågerup

Skovsgård

Ulbølle

Bægholm

Ollerup

45



**EGEBJERG**



<b>FYNS AMT</b>	<b>Herred:</b> Sunds	<b>Kommune:</b> Egebjerg	<b>Sogn:</b> Kirkeby
-----------------	-------------------------	-----------------------------	-------------------------

<b>Navn:</b> Egebjerg	<b>Navnetype:</b> -bjerg.
--------------------------	------------------------------

**Bemærkninger:**

Egebjerg er nævnt første gang 1394 i formen Eghebier. Forleddet er trænavnet eg. Efterleddet er bjerg, glda. biargh, som har været det almindelige ord for en naturlig, ikke opkastet, større, relativ stejl bakke med fald til alle sider.

<b>Anlægstype:</b> Udflytterbebyggelse	<b>Anlæggelsestidspunkt:</b> Middelalder.
---	--

**Bemærkninger:**

En udflytterbebyggelse er en landsby, som er anlagt ved udflytning fra en adelby.

**Historiske tildragelser:**

I Egebjerg fødtes 1860 journalisten H.R. Egebjerg. På en mark i Egebjerg fandtes 1863 en pengesum på 787 mønter fra Erik Mændveds og Christoffer II's tid, nedlagt ca. 1325.





<b>FYNS AMT</b>	Herred: Sunds	Kommune: Egebjerg	Sogn: Kirkeby
-----------------	------------------	----------------------	------------------

## STATISTIK

<b>Areal:</b> 335 ha, heraf opdyrket 1688: 32%.							
<b>Tønder hartkorn</b>	1664	1688	1844	1903			
	87	43	60				
<b>Bebyggelsesenheder:</b>							
	1572	1610	1664	1688	1774	1844	1903
Gårde:	10	10	12	11	9	12	16
Huse:					12		
Huse m/ jord:						15	34
Huse u/ jord:				1		2	34
I alt:	10	10	12	12	21	29	84
<b>Størrelsesfordeling i tønder hartkorn:</b>							
		1-4 tdr. htk.	5-8 tdr. htk.	8- tdr. htk.	Gennemsnit		
50	1664	3	6	3	7,3		
64	1688	7	3	1	3,9		
58	1844	5	7		4,6		
75	1903	13	3		2,8		
<b>Folketal:</b>							
		1787	1845	1901			
	Voksne:	75	117	263			
	Børn:	40	76	167			
	I alt:	115	193	430			

FYNS AMT	Herred: Sunds	Kommune: Egebjerg	Sogn: Kirkeby
----------	------------------	----------------------	------------------

	Selvejere:		Kronen:		Indensogns hovedgårde:		Udensogns hovedgårde:	
	gårde	huse	gårde	huse	gårde	huse	gårde	huse
1664			1				11	
1844		2					12	15
1903	16	68						

**Udviklingsbeskrivelse:**

Af det 335 ha store ejerlav var i 1682 kun opdyrket 32%. Byen havde da alsædebrug i 2 vange og takseredes på grund af den ekstensive udnyttelse ret lavt til 43 tdr.htk. i 1684 mod 60 tdr.htk. i 1844. Ejerlavet rummede endnu omkring 1800 store dele skov og prægedes i øvrigt af store engarealer og uopdyrkelige skrånninger. I 1692 beskrives Egebjergs og Dongshøjrups jord som den sletteste på egnen, skovjord med rødt sand. Egebjerg er udflyttet og udparcelleret fra Kirkeby.

Egebjerg stjerneudskiftedes i 1813 og siden er omkring 7 gårde udflyttet.

I 1469 omtales en selvejergård i Egebjerg, medens der i 1500-tallet omtales 1 kirketjener og 1 præstetjener (til Øster Skerninge præst) i byen. I 1664 ejede Hvidkilde 8 af byens 12 gårde, og i 1781 var Hvidkilde nået op på 9 gårde og 14 huse, medens Rødkilde da havde 2 gårde i byen. Endnu i 1844 var byen stort set i fæste, men i 1903 var overgangen til selveje afsluttet.

Blandt de 12 gårde i 1664 var en kvartgård på 1,4 tdr.htk. I 1688 hedder det, at en gård blev øde i krigens tid og nu er lagt til en anden. Svarende hertil er gårdtallet i 1682 dalet til 11. I 1774 er 2 småboløjensynlig regnet for huse. Overgangen til selveje ledsages af gårdeksponation i normalt omfang, medens hus- og befolkningstallets vækst i det 19. årh. klart overstiger det normale.

Byens gårde var i 1684 meget små, således som det er typisk for skovbygdeområder. Byen synes aldrig egaliseret.

FYNS AMT	Herred: Sunds	Kommune: Egebjerg	Sogn: Kirkeby
----------	------------------	----------------------	------------------

**Sammenfattende vurdering:**Ingen  
interesse: Interesse: Stor  
interesse: Særlig  
interesse: **Landsbytypologisk vurdering: Interesse**

## 1) Anlægstype.

Den lille udflytter-rydningsby er centralplaceret i sit ejerlav og har ager/engorientering. Byformen er slynget vejby. Som typisk for skovbygden har Egebjerg alsædebrug og forholdsvis små gårde.

## 2) Udviklingstype.

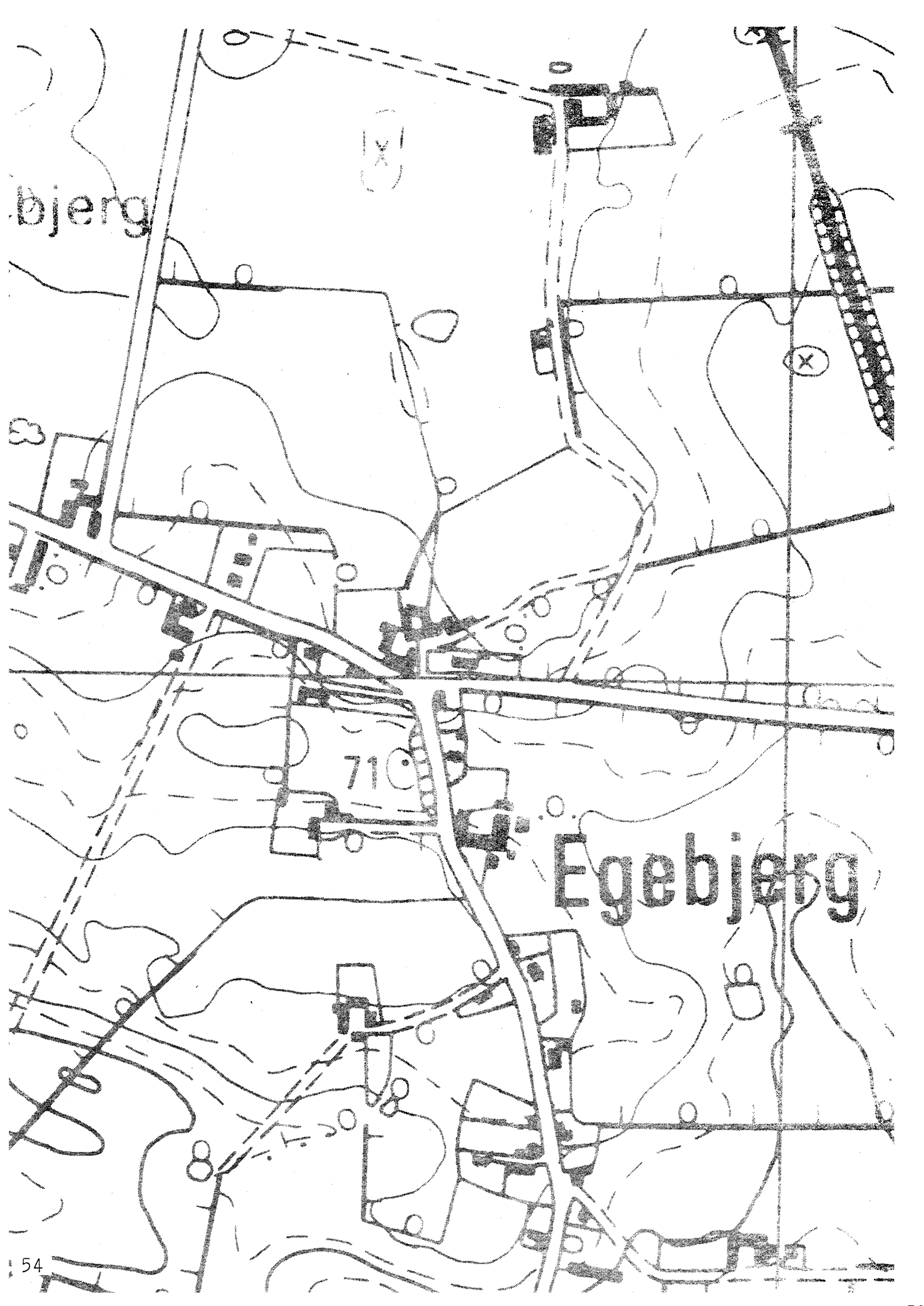
Byen domineredes fra 1600-tallet af Hvidkilde gods, der dog ikke opnåede at blive enebesidder. En sen overgang til selveje ledsagedes af kraftig vækst.

Sammenfattende drejer det sig om en almindelig og typeren anlægstype med få udviklingsmæssige karakteristika.

**Relikt-vurdering: Interesse.**

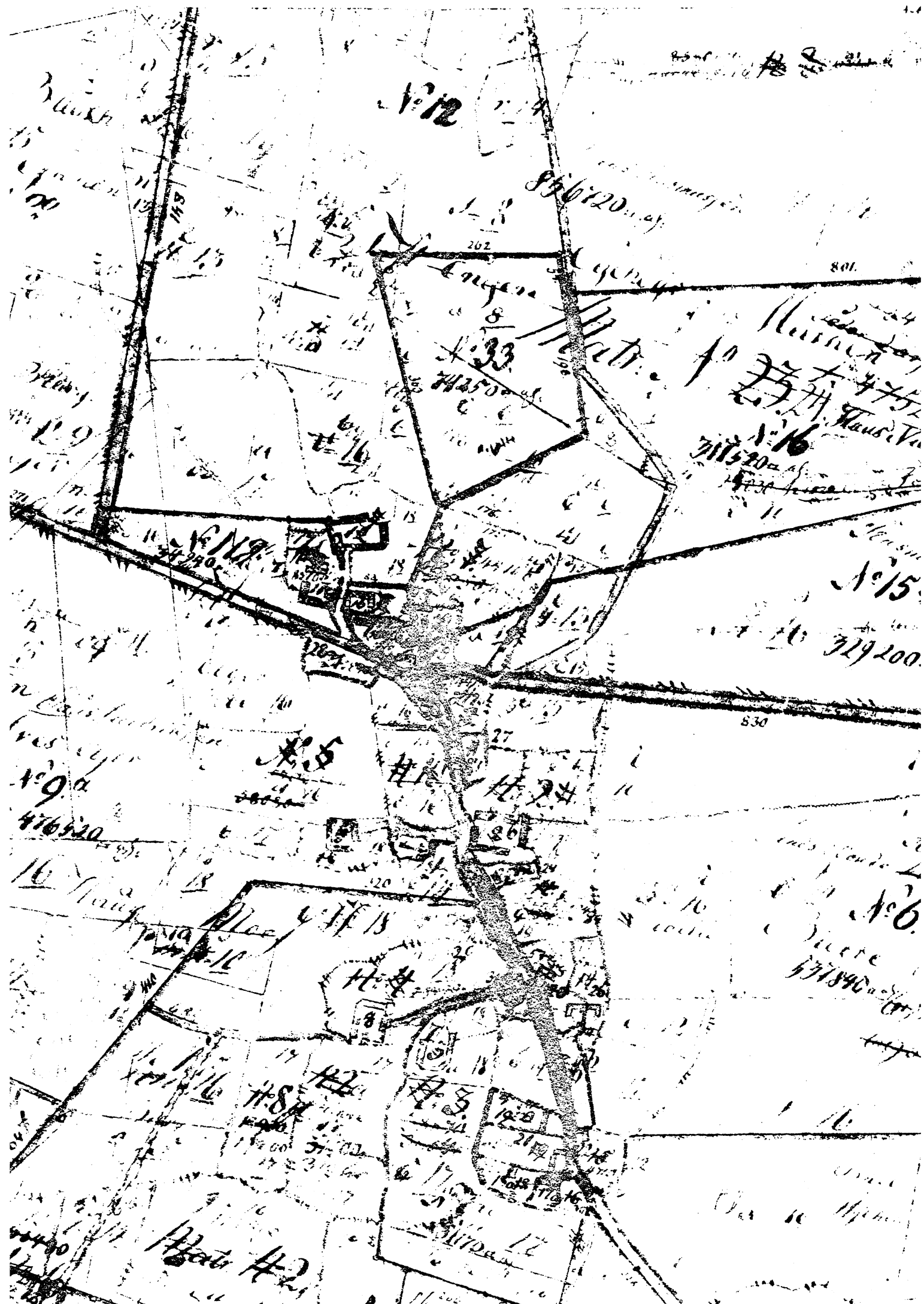
1. Bytomten er opløst.
2. Kulturlandskabet har kun bevaret enkelte hegn.
3. Særlige relikter: -
4. Arkæologiske interesser: 4 frilagte gårdtomter.

bjerg



Egebjerg

710



No. 12

No. 13

No. 14

No. 15  
No. 16

No. 17

No. 18

No. 19

No. 20

No. 21

No. 22

No. 23

No. 24

No. 25

No. 26

No. 27

No. 28

No. 29

No. 30

No. 31

No. 32

No. 33

No. 34

No. 35

No. 36

No. 37

No. 38

No. 39

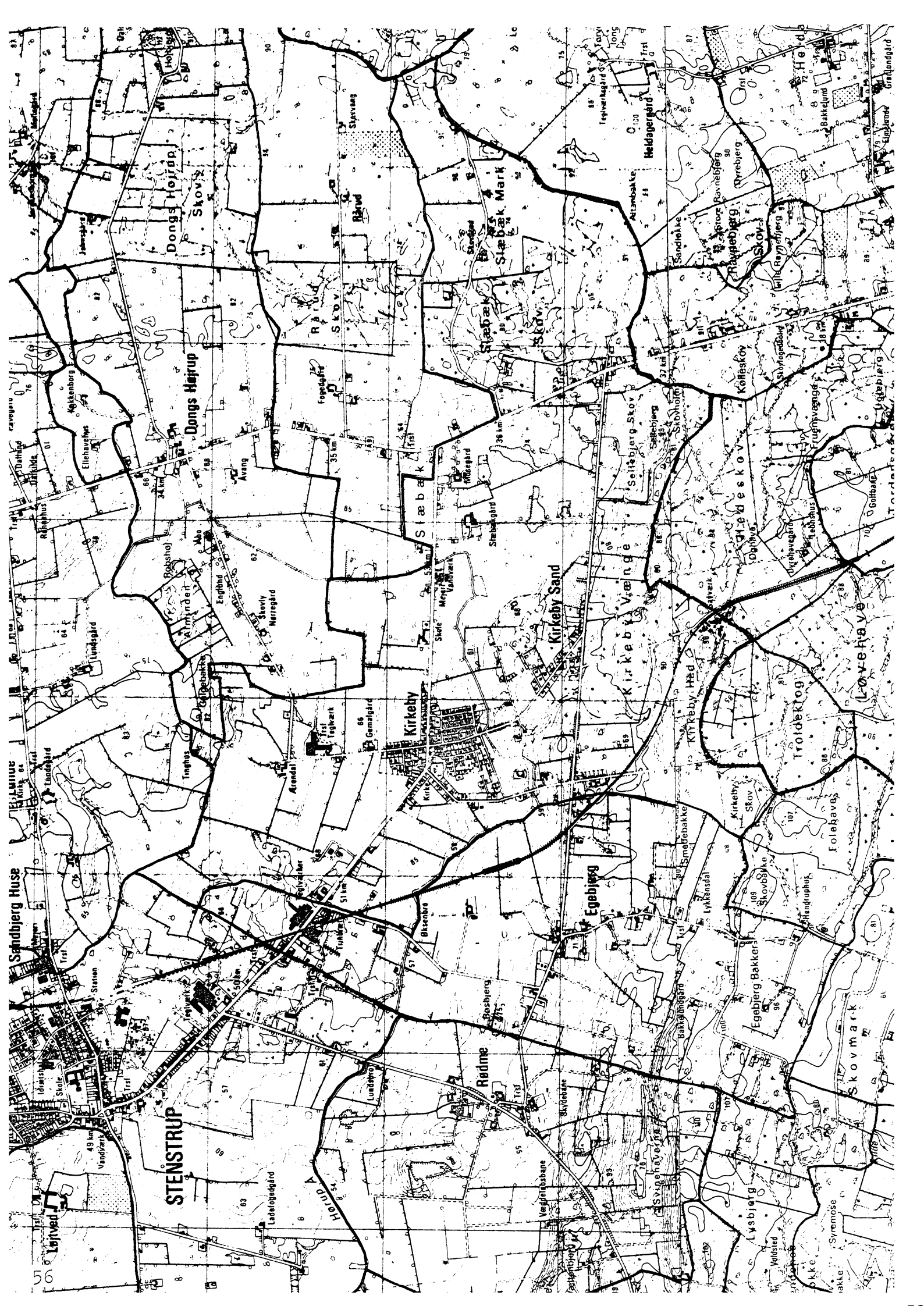
No. 40

No. 41

No. 42

No. 43







Løjtved

Stenstrup

Lunde

Bongs-Højrup

Kirkeby

Støbæk

Rarud

Rødme

Egebjerg

Heldagergård

Skovsgård

Hjelager



## **DONGS-HØJRUP**

<b>FYNS AMT</b>	<b>Herred:</b> Sunds	<b>Kommune:</b> Egebjerg	<b>Sogn:</b> Kirkeby
-----------------	-------------------------	-----------------------------	-------------------------

<b>Navn:</b> Dongs Højrup	<b>Navnetype:</b> -torp.
------------------------------	-----------------------------

**Bemærkninger:**

Dongs Højrup er nævnt første gang 1394 i formen Høthorp. Landsbyen kaldtes oprindeligt kun Højrup, sammensat af tillægsordet høj eller substantivet høj, som betyder gravhøj, og efterleddet torp, gl'da. thorp som betyder udflytterbebyggelse. Forleddet er navneordet, gl'da. dung som sandsynligvis betyder høj.

<b>Anlægstype:</b> Udflytterbebyggelse	<b>Anlæggelsestidspunkt:</b> Middelalder.
---	--

**Bemærkninger:**

En udflytterbebyggelse er en landsby, som er anlagt ved udflytning fra en adelby, i dette tilfælde Kirkeby.

**Historiske tildragelser:**

FYNS AMT	Herred: Sunds	Kommune: Egebjerg	Sogn: Kirkeby
----------	------------------	----------------------	------------------

## BY- OG EJERLAVSTYPE

## a. By-tomten Slyngtet vejby.

Gårdene ligger parvise med en dobbeltgård mod sydøst. Der er flere gadeudvidelser, men gårdene synes ikke at være orienteret mod disse. Enkelte huse i den vestlige og nordøstlige udkant af byen.

## b. Placering i forhold til by-marken

- centralby                       agerorientering                       skovorientering                       åorientering  
 randby                               engorientering                       kystorientering

## c. Udskiftning

år: 1803      figur: Stjerneudskiftning, Strimmeludskiftning flere steder i udkanten af ejerlavet.

## d. Udflytning

- ved udskiftningen 5 gårde.  
 efter udskiftningen 2 gårde.

## ØKONOMI

a. Vangesystem                      driftssystem: Alsædebrug                      rotation: 2  
vangeantal:

## b. Ressourceområdets sammensætning

landskabsform: K. Sydfyn og øer/Centralfyn. Israndsbakker vest i ejerlavet. Hedeslette- og senglacialt lerområde mod V.

jordbund: Moræneler med større forekomster af ferskvandstørv og -ler mod vest.

naturlig afgrænsning: Ejerlavet er ikke naturligt afgrænset mod Rårud og Slæbæk.

- overvejende  
 overvejende                      med større indhold af  
 blandingsøkonomi med ager, eng og skov.

<b>FYNS AMT</b>	Herred: Sunds	Kommune: Egebjerg	Sogn: Kirkeby
-----------------	------------------	----------------------	------------------

**RELIKT-VURDERING****a. By-tomten** velbevaret opløst delvis bevaret opløst og nybebygget

Omkring 60% af gårdene er flyttet ud og de fleste gårdtomter er frilagte. De på udskiftningskortet aftegnede huse er også flyttet og deres tomter er også frilagte. Vejforløbet er bevaret, men gadeudvidelserne er forsvundne. Der er kun sket enkelte nybebyggelser i byen.

**b. Skelsystem** vangesystemets hegn udskiftningshegnene intet af betydning

Udskiftningshegnene i den østlige del af ejerlavet er bevaret.

**c. Ressourceområde** større engareal større skovareal uopdyrkede bakker med mere end 12 % fald større overdrevarsareal størsteparten opdyrket

Større skovarealer bevaret mod øst og vest.

<b>FYNS AMT</b>	Herred: Sunds	Kommune: Egebjerg	Sogn: Kirkeby
-----------------	------------------	----------------------	------------------

## STATISTIK

<b>Areal:</b> 413 ha, heraf opdyrket 1688: 28%.							
<b>Tønder hartkorn</b>	1664	1688	1844	1903			
	83	40	58				
<b>Bebyggelsesenheder:</b>							
	1572	1610	1664	1688	1774	1844	1903
Gårde:	10	10	10	10	10	12	15
Huse:		2	3		9		
Huse m/ jord:						10	15
Huse u/ jord:							5
I alt:	10	12	13	10	19	22	35
<b>Størrelsesfordeling i tønder hartkorn:</b>							
		1-4 tdr. htk.	5-8 tdr. htk.	8- tdr. htk.	Gennemsnit		
60	1664		7	3	8,3		
80	1688	7	3		4,0		
75	1844	4	8		4,4		
60	1903	9	6		3,3		
<b>Folketal:</b>							
		1787	1845	1901			
	<b>Voksne:</b>	71	113	120			
	<b>Børn:</b>	41	50	66			
	<b>I alt:</b>	112	163	186			



<b>FYNS AMT</b>	<b>Herred:</b> Sunds	<b>Kommune:</b> Egebjerg	<b>Sogn:</b> Kirkeby
-----------------	-------------------------	-----------------------------	-------------------------

	<b>Besiddelsesforhold:</b> Selvejere:		Kronen:		Indensogns hovedgårde:		Udensogns hovedgårde:	
	gårde	huse	gårde	huse	gårde	huse	gårde	huse
1664			3				7	3
1844		1					12	9
1903	15	19						1

**Udviklingsbeskrivelse:**

Af det 413 ha store ejerlav var i 1688 kun opdyrket 28%. Byen havde da alsædebrug i 2 vange og takseredes på grund af den ekstensive udnyttelse ret lavt til 40 tdr.htk. i 1684 mod 58 tdr. i 1844. I 1692 beskrives Dongs Højrup og Egebjergs jord som det sletteste på egnen. Skovjord af slemt rødt sand og plaget af onde urter. I 1664 takseredes byens skove endnu for 56 svins olden, men omkring 1800 var skovarealerne ret ubetydelige og bar præg af opdyrkning. Dongs Højrup er udflyttet og udparcelleret af Kirkeby.

Byen stjerneudskiftedes i 1803 og siden er 7 gårde udflyttet.

Med Skjoldemose fulgte i 1475 en stor gård i byen, medens Glorup i 1497 havde 2 gårde. Herforuden fandtes der 3 selvejergårde under kronlenet Nyborg (disse synes i 1664 at tilhøre Ravnholt), ligesom Skt. Knuds Kloster i 1664 havde 3 gårde. I 1781 havde Hvidkilde gods samlet 9 gårde og 6 huse, medens Mullerup havde 1 gård og 1 hus. Endnu i 1844 var byen i fæste, men i 1903 var overgangen til selveje stortset sket.

Antallet af gårde var i 1500-1700-tallet uforandret 10 og steg herefter i normalt omfang i forbindelse med overgangen til selveje, medens hus- og befolkningstallets vækst i det 19. årh. ligger klart under det normale.

Byens gårde var i 1684 forholdsvis små som det er typisk for skovegne. Byen synes aldrig at have været udsat for en egentlig egaliseringsproces.

<b>FYNS AMT</b>	<b>Herred:</b> Sunds	<b>Kommune:</b> Egebjerg	<b>Sogn:</b> Kirkeby
-----------------	-------------------------	-----------------------------	-------------------------

**Sammenfattende vurdering:**

Ingen interesse:  Interesse:  Stor interesse:  Særlig interesse:

**Landsbytypologisk vurdering: Interesse.**

## 1) Anlægstype.

Den middelstore udflytter-rydningsby af vikingetids-middelalder navnetypen -torp er centralplaceret i sit ejerlav og har agerorientering. Byformen er en løst opbygget udgave af den almindelige slynget vejby-type. Byen er præget af sin skovbygdplacering såvel hvad angår de små gårde, den dårlige jord, skoven og alsædebruget.

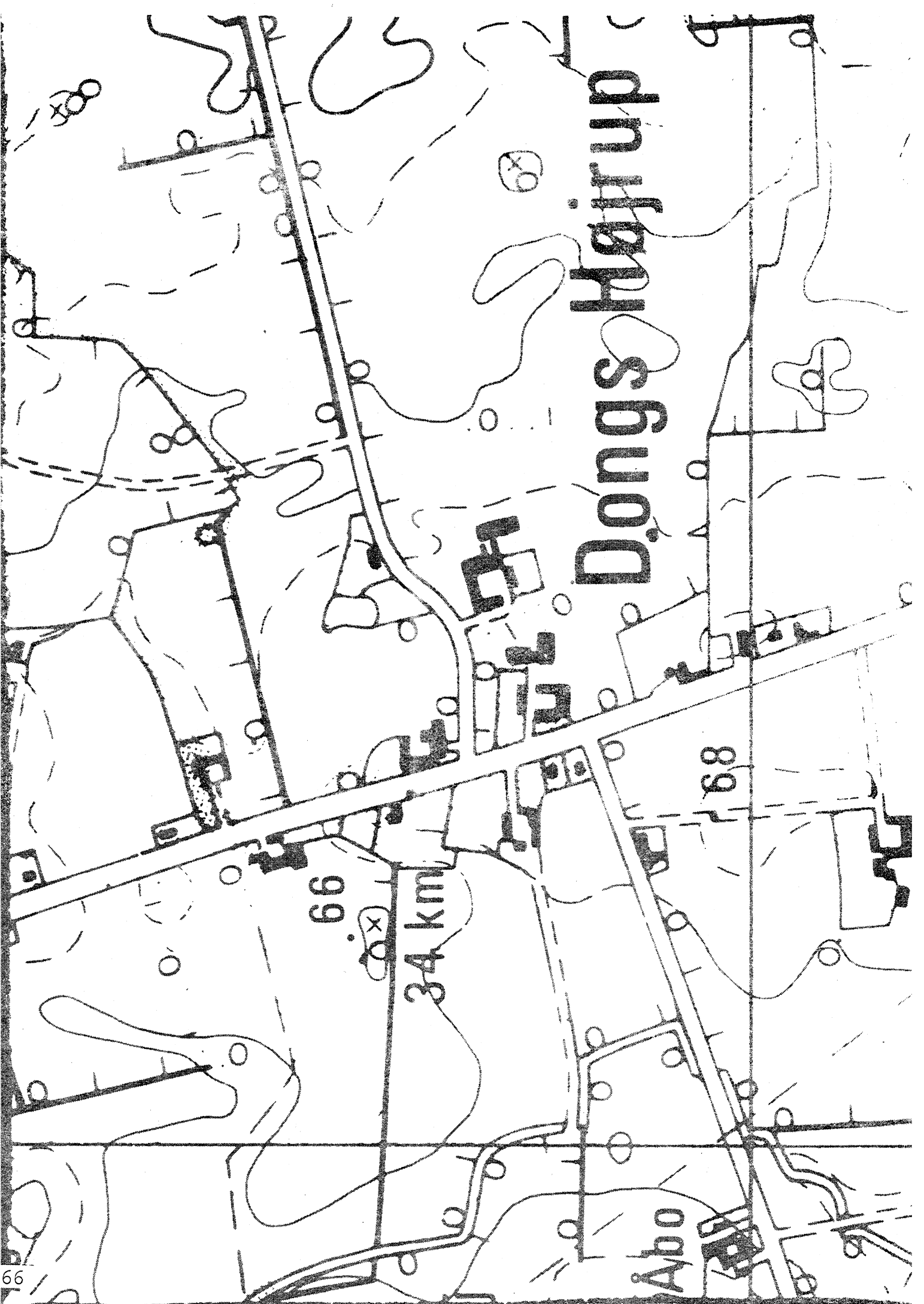
## 2. Udviklingstype.

Byen synes i senmiddelalderen at have været domineret af selvejer- og kirkegods. I løbet af 1700-tallet samledes størsteparten af byen under Hvidkilde gods. En sen overgang til selveje ledsagedes af begrænset ekspansion.

Sammenfattende drejer det sig om en almindelig og typeren anlægstype med få udviklingsmæssige karakteristika.

**Relikt-vurdering: Interesse.**

1. Bytomten er opløst.
2. Kulturlandskabet har bevaret en del udskiftningshegn samt større skovarealer.
3. Særlige relikter: -
4. Arkæologiske interesser: 4 frilagte gårdtomter.



Dongs Haijrup

66

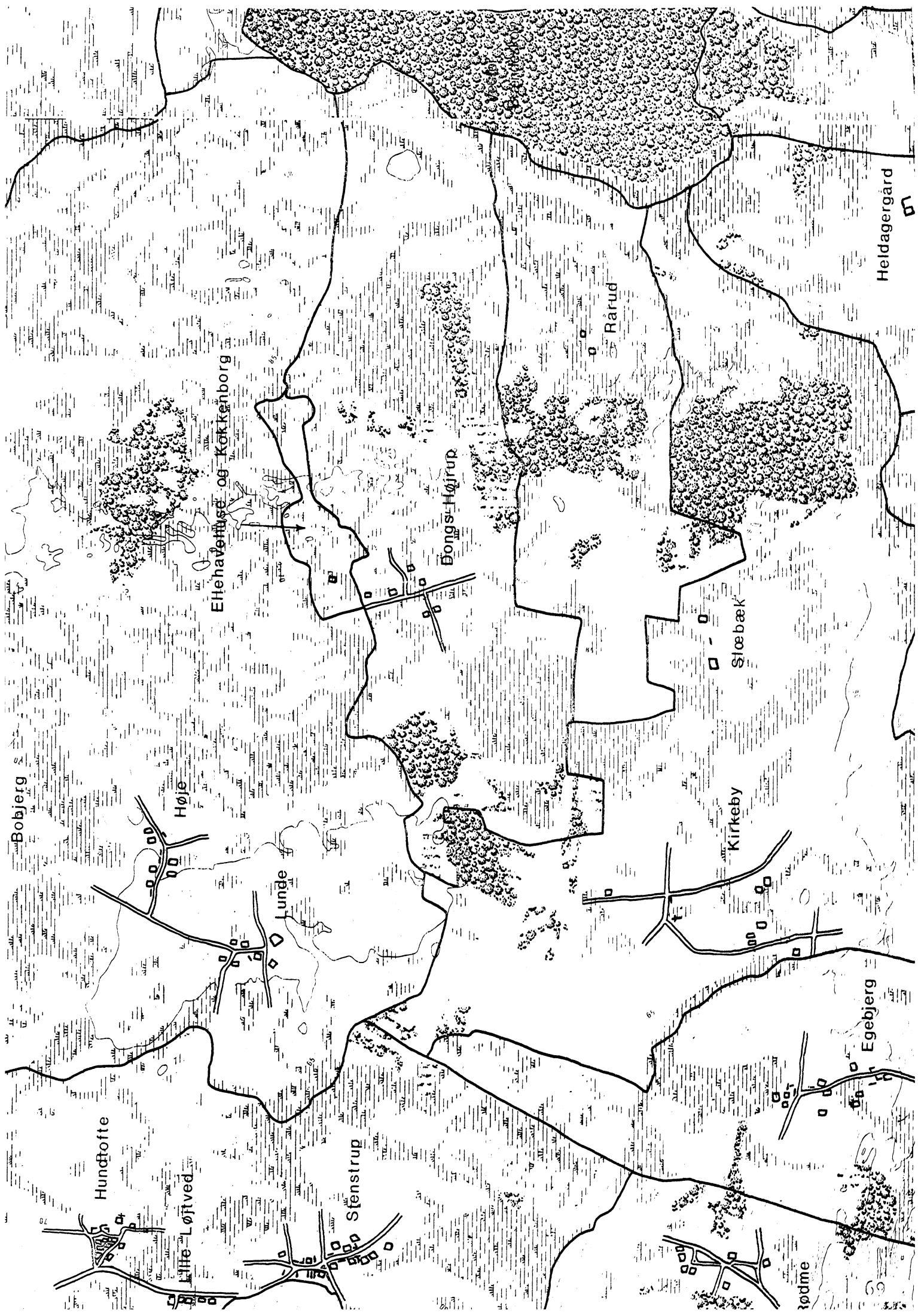
34 km

68

Abo







Bobjerg

Hundtofte

Lille Løjtved

Stenstrup

Lunde

Høje

Ekehavensø og Kækkenborg

Bongs-Højrup

Rarud

Støbæk

Kirkeby

Egebjerg

rodme

Heldagergård



**KIRKEBY**



<b>FYNS AMT</b>	Herred: Sunds	Kommune: Egebjerg	Sogn: Kirkeby
-----------------	------------------	----------------------	------------------

<b>Navn:</b> Kirkeby	<b>Navnetype:</b> -by.
-------------------------	---------------------------

**Bemærkninger:**

Kirkeby er nævnt første gang 1348 i formen Kirkeby. Forleddet er kirke. Efterleddet er by, gl'da. by, som i de fleste navne betyder landsby.

<b>Anlægstype:</b> Adelby m. kirke.	<b>Anlæggelsestidspunkt:</b> Omkring overgangen mellem vikingetid og middelalder.
--	--

**Bemærkninger:**

En adelby er en landsby, som i modsætning i torperne, ikke er anlagt ved udflytning.

**Historiske tildragelser:**

Kirkeby sogn lagdes 1541 til Skt. Nikolai kirke i Svendborg, men i 1637 blev sognet anneks til Ollerup. I Kirkeby påvises endnu det tidligere tingsted og rettersted for Sunds og Gudme herreder (Tinghuset eller Tingbyggersted).

FYNS AMT	Herred: Sunds	Kommune: Egense	Sogn: Kirkeby
----------	------------------	--------------------	------------------

## BY- OG EJERLAVSTYPE

**a. By-tomten** Slynget vejby.

Byen er meget løst opbygget. Gårdene ligger i tre grupper, hvor det nærmest virker som om det er åen de "samles" om. I den vestligste gruppe er der 4 gårde, hvoraf de to er en dobbeltgård. Syd for disse ligger en enlig gård. Mod øst på den anden side af åen ligger der to gårde. Kirken ligger isoleret langt fra gårdene mod nord.

**b. Placering i forhold til by-marken**

centralby                       agerorientering                       skovoriering                       åorientering  
 randby                       engorientering                       kystorientering

**c. Udskiftning**  
 år: 1813                      figur: Blokudskiftning. Husudskiftning mod nord ved grænsen (Hvidkilde) mod Egebjerg.

**d. Udflytning**

ved udskiftningen                      Kortet er tegnet efter udskiftningen, så det kan ikke afgøres og de gårde der ligger udenfor byen, har ligget i  
 efter udskiftningen                      3 gårde.                      byen tidligere.

## ØKONOMI

**a. Vangesystem**                      driftssystem: Alsædebrug                      rotation:

vangeantal: 1                      Dyrkningsfællesskab med Slæbæk.

**b. Ressourceområdets sammensætning**

landskabsform: K. Sydfyn/Centralfyn. Israndsbakker mod S. Hedeslette- og senglacialt lerområde med enkelte tunneldale mod N.

jordbund: Overvejende ferskvandssand og -ler. Moræneler mod syd.

naturlig afgrænsning:

overvejende  
 overvejende ager                      med større indhold af eng.  
 blandingsøkonomi med

<b>FYNS AMT</b>	Herred: Sunds	Kommune: Egebjerg	Sogn: Kirkeby
-----------------	------------------	----------------------	------------------

**RELIKT-VURDERING****a. By-tomten** velbevaret opløst delvis bevaret opløst og nybebygget

40% af de 7 gårde som lå i byen ved matrikuleringen er flyttet ud. Den ene er dog kun flyttet over på den anden side af åen. Vejforløbet og åen er begge stærkt regulerede. Nord for byen omkring kirken er der anlagt et stort villakvartér, så byen så at sige er rykket mod nord, hvis der altså ikke har ligget gårde her før matrikuleringen.

**b. Skelsystem** vangesystemets hegn udskiftningshegnene intet af betydning

En del udskiftningshegn er bevaret.

**c. Ressourceområde** større engareal større skovareal uopdyrkede bakker med mere end 12 % fald større overdrevarsareal størsteparten opdyrket

Ejerlavet er stærkt bebygget og gennemskæres af flere større veje. Større skovareal bevaret mod syd.

FYNS AMT	Herred: Sunds	Kommune: Egebjerg	Sogn: Kirkeby
----------	------------------	----------------------	------------------

## STATISTIK

1 Areal: 721 ha, heraf opdyrket 1688: 26%.							
Tønder hartkorn	1664	1688	1844	1	1903		
	57	44	70				
<b>Bøbyggelsesenheder:</b>							
	1572	1610	1664	1688	1774	1844	1903
Gårde:	7 *	7 *	5 *	8	7 *	14	17
Huse:		1	1		6		
Huse m/ jord:				1		19	38
Huse u/ jord:						1	50
I alt:	7	8	6	9	13	34	105
<b>Størrelsesfordeling i tønder hartkorn:</b>							
		1-4 tdr. htk.	5-8 tdr. htk.	8- tdr. htk.	Gennemsnit		
50	1664			4	14,3		
75	1688	1	7		5,5		
64	1844	9	4	1	4,2		
82	1903	15	2		2,9		
<b>Folketal:</b>							
		1787	1845	1901			
	Voksne:	47	85	216			
	Børn:	29	35	173			
	I alt:	76	120	389			

<b>FYNS AMT</b>	Herred:	Kommune:	Sogn:
	Sunds	Egebjerg	Kirkeby

Besiddelsesforhold:	Selvejere:		Kronen:		Indensogns hovedgårde:		Udensogns hovedgårde:	
	gårde	huse	gårde	huse	gårde	huse	gårde	huse
1664			1				4	1
1844	3	6					11	14
1903	17	86						2

**Udviklingsbeskrivelse:**

Af det 721 ha store ejerlav (incl. Slæbæk) var i 1688 kun opdyrket 26%. Sognet er udpræget skovgrund med rødt sand og i 1572 hedder det, at der kun fandtes en eneste årlig mark til sognet. I 1682 havde byen stadig alsædebrug i et dyrkningsfællesskab med Slæbæk. De to byer takseredes tilsammen til 77 tdr. htk. i 1684 mod 70 tdr. i 1844. I 1572 havde præstegården ikke mindre end 7 skovsparter, og endnu i 1664 takseredes byens skove for 30 svins olden. Kirken lå oprindeligt isoleret nord for byen og længere mod nord fandtes ting- og rettersted for Sunds og Gudme herreder. Af det oprindelige ejerlav er udskilt udflytterbebyggelserne Egebjerg, Dongs Højrup, Rårud og Slæbæk, samt enestegården Brændeskov, der omkring 1567 blev lagt fra Kirkeby til Gudme sogn.

Kirkeby blokudskiftedes i 1813 og siden er 3 gårde udflyttet.

I 1497 pantsatte Egeskovgård 1 gård i Kirkeby. I 1500-tallet fandtes foruden præstegården 1 kirkegård i byen. 1552 omtales Kirkebygård og -gods, men det er uvidst om det drejer sig om et egentlig gods kompleks. I 1664 ejedes 4 af byens gårde af Hvidkilde, medens denne hovedgård i 1781 havde 3 gårde og 3 huse. Endnu i 1844 var hovedparten af byen i fæste, men i 1903 var overgangen til selveje afsluttet.

Antallet af gårde lå i 1500-1700-tallet på 7, idet der dog i 1664 synes at være tale om sammenlægning. I forbindelse med overgangen til selveje sker en voldsom hus- og befolkningsvækst i det 19. årh. Kirkeby var i færd med at udvikle sig til bymæssig bebyggelse.

Gårdene var i 1684 ret små, således som det ofte er tilfældet i skovbygden. Byen synes aldrig egaliseret.

FYNS AMT	Herred: Sunds	Kommune: Egebjerg	Sogn: Kirkeby
----------	------------------	----------------------	------------------

**Sammenfattende vurdering:**Ingen  
interesse: Interesse: Stor  
interesse: Særlig  
interesse: **Landsbytypologisk vurdering: Interesse.**

## 1) Anlægstype.

Den lille kirke-adelby af vikingetidsnavnetypen -by er centralplaceret i sit ejerlav og har eng/bækorientering. Byformen er en løst opbygget slynget vejby-type. Kirken og tingstedet ligger isoleret nord for byen. Byen er såvel hvad angår den løse bytomtudformning, de små gårde, skovarealerne og alsædebruget præget af skovbygdeplaceringen. Af det oprindelige ejerlav er udskilt en række udflytter byer, som delvist bevarede et fællesskab med moderbyen.

## 2. Udviklingstype.

Byen har muligvis i 1500-tallet huset et væbnergods. Fra 1600-tallet domineredes byen af Hvidkilde. En sen overgang til selveje ledsagedes af kraftig ekspansion, der førte Kirkeby frem til en status som bymæssig bebyggelse.

Sammenfattende drejer det sig om en almindelig ikke særlig typen anlægstype med enkelte udviklingsmæssige karakteristika.

**Relikt-vurdering: Interesse.**

1. Bytomten er delvis bevaret, men afgørende præget af nybebyggelse.
2. Kulturlandskabet har bevaret en del hegn og et større skovareal, men præges af nybebyggelse.
3. Særlige relikter: kirke.
4. Arkæologiske interesser: 2 frilagte gårdtomter.

Gemalgård

Kirkeby

Kirke

59



206,910<sup>745</sup>  
Christians

Andersen

11  
12  
1260

11  
12  
1260

809,970<sup>745</sup>

126

12

Inclens  
No. 1

12

114,680<sup>745</sup>  
Kathapras

Andersen

Andersen

12

No. 16

320,550<sup>745</sup>  
30 12

Christians

Andersen

Jens Jørgensen

Anders Fjøl  
Andersen

No. 7  
120,570<sup>745</sup>

12

No. 16  
126,500<sup>745</sup>  
10 42 126,510<sup>745</sup>

No. 4

202,570<sup>745</sup>

Christians

260,240<sup>745</sup>

Andersen

No. 2  
Kathapras

No. 15

15-200<sup>745</sup>  
Rasmus Rasmussen

Jens Jørgensen

No. 10  
126,500<sup>745</sup>

456

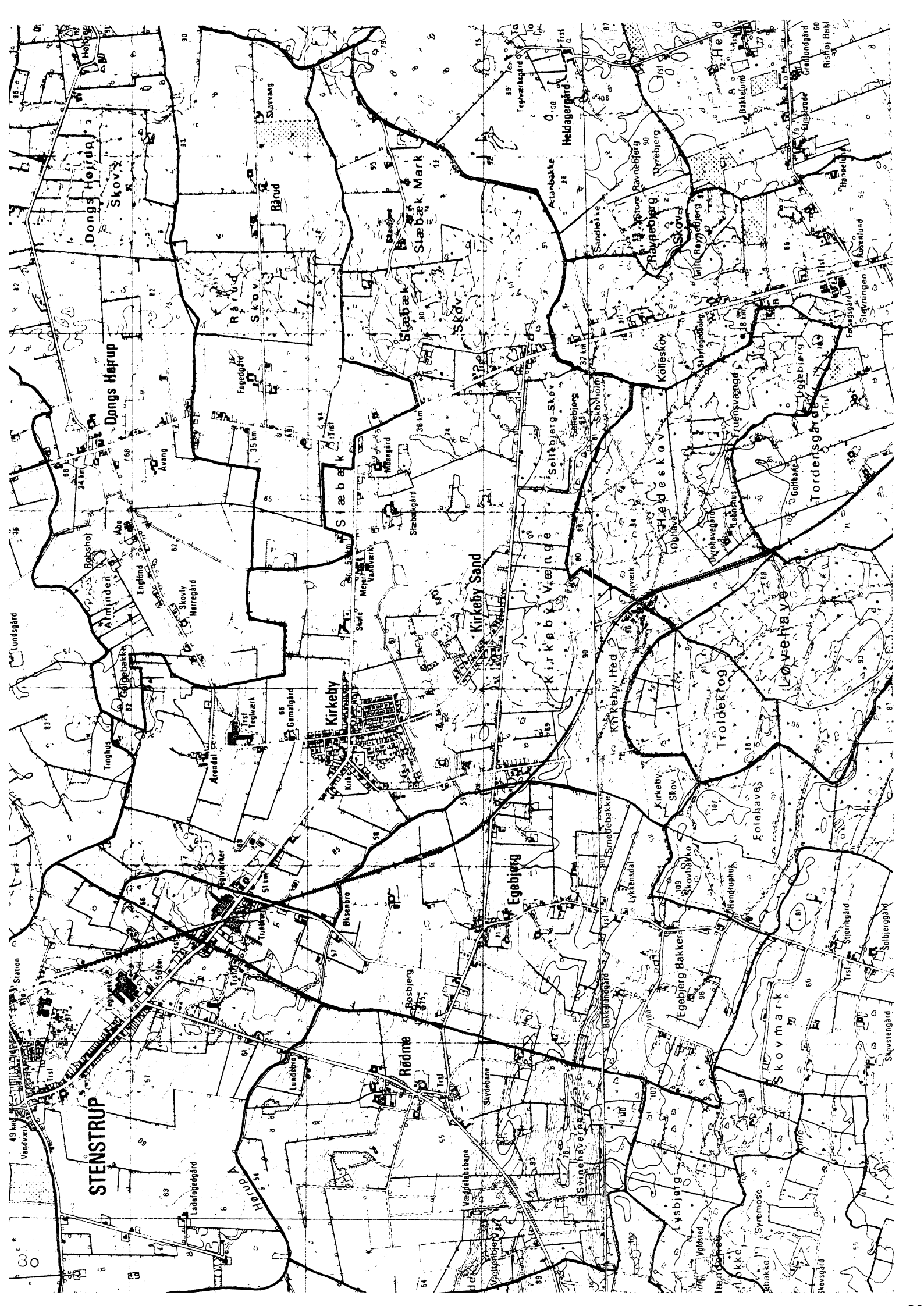
Anders  
Andersen  
23

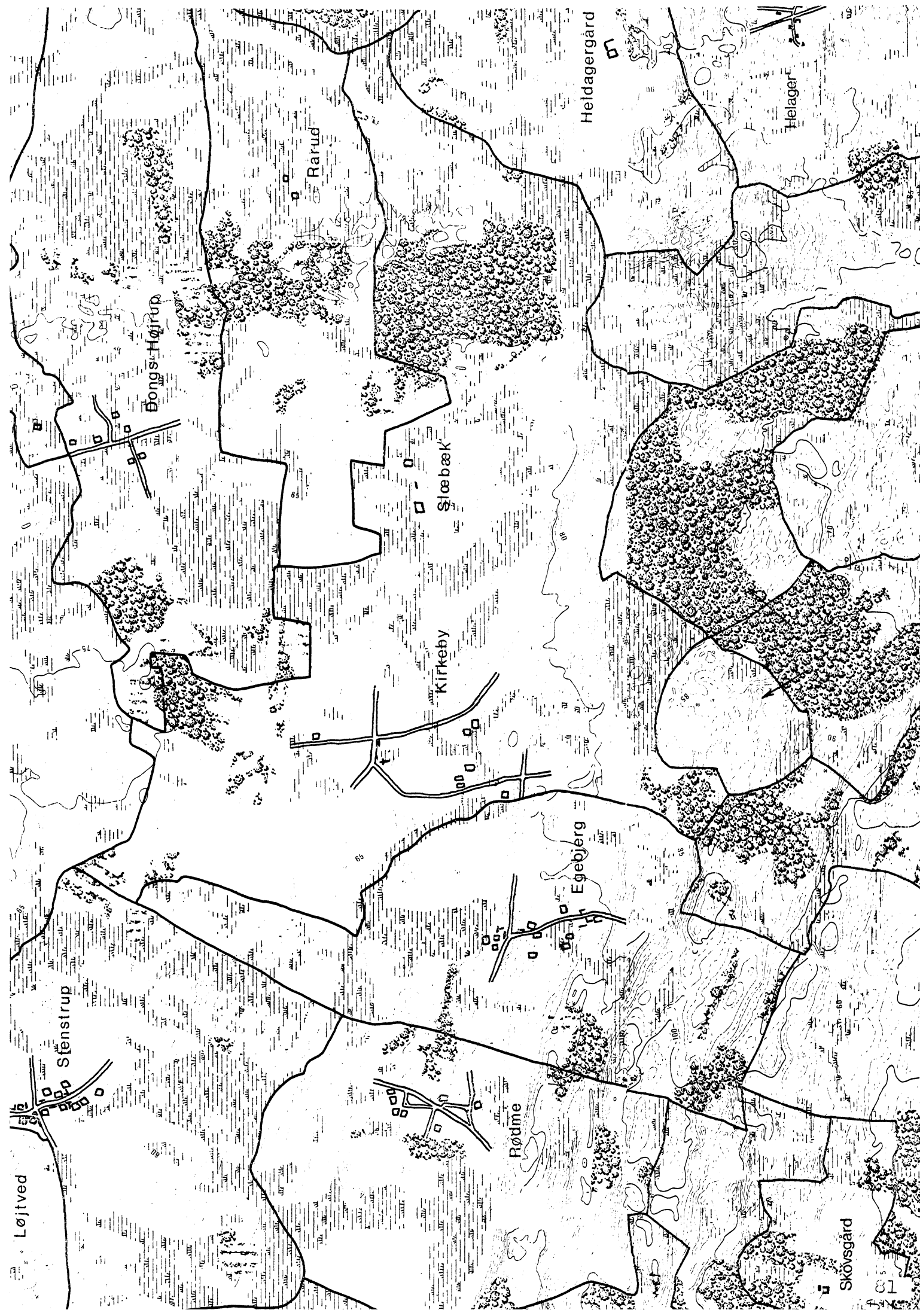


Andersen  
No. 16  
126,500<sup>745</sup>  
10 42 126,510<sup>745</sup>

No. 14







Løjtved

Stenstrup

Bongs Højrup

Rarud

Støbæk

Kirkeby

Rødme

Egebjerg

Skovsgård

Heldagergard

Helager



# RÅRUD

<b>FYNS AMT</b>	Herred: Sunds	Kommune: Egebjerg	Sogn: Kirkeby
-----------------	------------------	----------------------	------------------

<b>Navn:</b> Rårud	<b>Navnetype:</b> -rud.
-----------------------	----------------------------

**Bemærkninger:**

Rårud er nævnt første gang 1469 i formen Rderudhe. Forleddet er sandsynligvis mandsnavnet, glða. Rathi. Efterleddet er ud, glða. rutha, i betydningen "rydning af skov".

<b>Anlægstype:</b> Rydningsby	<b>Anlæggelsestidspunkt:</b> Middelalder.
----------------------------------	--

**Bemærkninger:**

En rydningsby er en landsby, som er anlagt efter forudgående skovrydning på stedet i middelalderen.

**Historiske tildragelser:**



FYNS AMT	Herred: Sunds	Kommune: Egebjerg	Sogn: Kirkeby
----------	------------------	----------------------	------------------

## RELIKT-VURDERING

<b>a. By-tomten</b>		
<input type="checkbox"/> velbevaret	<input checked="" type="checkbox"/> opløst	
<input type="checkbox"/> delvis bevaret	<input type="checkbox"/> opløst og nybebygget	
<p>80% af gårdene er flyttet/nedlagt. De to flyttede ud ved udskiftningen, en blev nedlagt og en er i nyere tid flyttet få meter væk fra vejen. Der er frilagt 3 gårdtomter. Det gamle vejforløb er forsvundet.</p>		
<b>b. Skelsystem</b>		
<input type="checkbox"/> vangesystemets hegn	<input type="checkbox"/> udskiftningshegnene	<input checked="" type="checkbox"/> intet af betydning
<b>c. Ressourceområde</b>		
<input type="checkbox"/> større engareal	<input checked="" type="checkbox"/> større skovareal	<input type="checkbox"/> uopdyrkede bakker med mere end 12 % fald
<input type="checkbox"/> større overdrevarsareal	<input type="checkbox"/> størsteparten opdyrket	
<p>Større skovareal "Rårud skov" bevaret. Hovedvej A 9 gennemskærer ejerlavet og der er bygget en del langs denne.</p>		

<b>FYNS AMT</b>	Herred:	Kommune:	Sogn:
	Sunds	Egebjerg	Kirkeby

## STATISTIK

<b>Areal:</b> 253 ha, heraf opdyrket 1688: 24%.							
<b>Tønder hartkorn</b>	1664	1688	1844	1903			
	45	27	30				
<b>Bebyggelsesenheder:</b>							
	1572	1610	1664	1688	1774	1844	1903
Gårde:	5	5	5	5	5	4	8
Huse:					3		
Huse m/ jord:				1		7	5
Huse u/ jord:							2
I alt:	5	5	5	6	8	11	15
<b>Størrelsesfordeling i tønder hartkorn:</b>							
		1-4 tdr. htk.	5-8 tdr. htk.	8- tdr. htk.	Gennemsnit		
40	1664		3	2	9,0		
80	1688	1	4		5,4		
75	1844		4		6,7		
50	1903	4	4		3,5		
<b>Folketal:</b>							
		1787	1845	1901			
	Voksne:	32	48	62			
	Børn:	18	17	22			
	I alt:	50	65	84			



<b>FYNS AMT</b>	Herred:	Kommune:	Sogn:
	Sunds	Egebjerg	Kirkeby

Besiddelsesforhold:	Selvejere:		Kronen:		Indensogns hovedgårde:		Udensogns hovedgårde:	
	gårde	huse	gårde	huse	gårde	huse	gårde	huse
1664	1		4					
1844							4	7
1903	8	6						1

**Udviklingsbeskrivelse:**

Af det 253 ha store ejerlav var i 1688 kun opdyrket 24%, hvilket er i overensstemmelse med byens rydningskarakter. Den østlige del af ejerlavet er typisk skovbygd med uroligt terræn og præget af eng og skov. I 1684 takseredes byen for 27 tdr.htk. og i 1844 tilsvarende for 30 tdr. Rårud er udparcelleret af Kirkeby ejerlav.

En Gammeltofte (omtalt 1682) vidner formentlig om en forgænger for den nuværende bebyggelse.

Rårud blokudskiftedes i 1784 og siden er 3 gårde flyttet ud.

I senmiddelalderen fandtes 2 selvejergårde i byen. I 1664 var hele byen på kronens hånd, idet landsdommerembedet havde 3 gårde. Inden 1781 var byen overgået til Hvidkilde. Den bestod da af 5 uegaliserede gårde samt 3 huse. Endnu i 1844 lå byen samlet under godset, men i 1903 var overgangen til selveje afsluttet.

Byen bestod i 1500-1700-tallet af 5 gårde. Gårdtallet steg i normalt omfang i forbindelse med overgangen til selveje, medens hus- og befolkningsvæksten i det 19. årh. ligger under det normale.

Gårdene var i 1684 forholdsvis små, som det er typisk for skovbygden. Byen synes aldrig egaliseret.

<b>FYNS AMT</b>	<b>Herred:</b> Sunds	<b>Kommune:</b> Egebjerg	<b>Sogn:</b> Kirkeby
-----------------	-------------------------	-----------------------------	-------------------------

**Sammenfattende vurdering:**Ingen  
interesse: Interesse: Stor  
interesse: Særlig  
interesse: **Landsbytypologisk vurdering: Interesse.**

## 1) Anlægstype.

Den lille udflytter-rydningsby af middelaldernavnetyperen -rud er centralplaceret i sit ejerlav og har agerorientering. Byformen er den almindelige forekommende slynget vejby-type. Ejerlavet er præget af skovbygdeplaceringen såvel hvad angår lav opdyrkningsprocent, alsædebrug, skov og eng samt smågårde. En Gammeltofte vidner formentlig om forgængerbebyggelsens placering (Kirkeby eller Rårud).

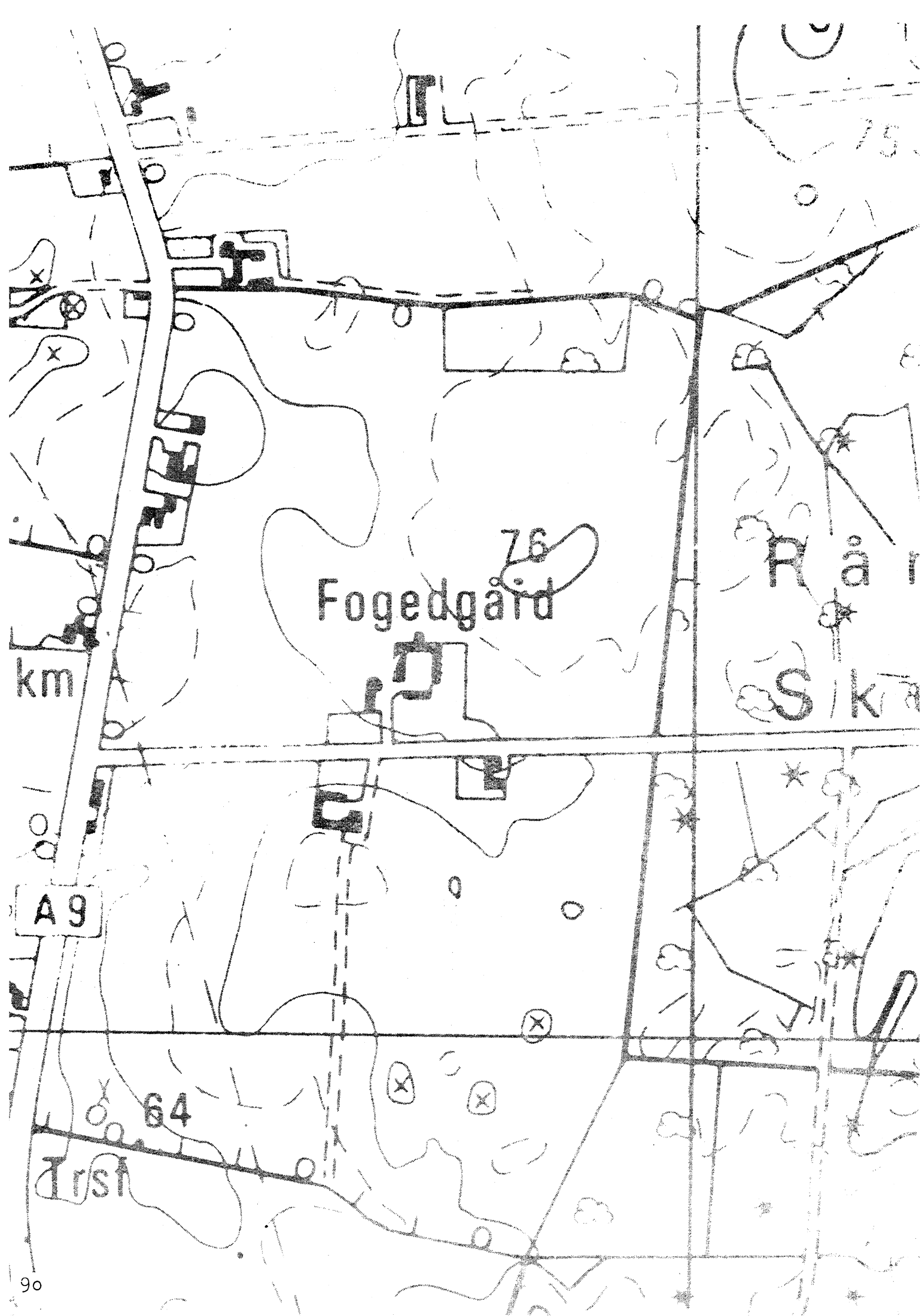
## 2) Udviklingstype.

Byen domineredes i 1500-1600-tallet af selvejergårde og krongods. Herefter blev Hvidkilde enebesidder. En sen overgang til selveje ledsagedes af moderat ekspansion.

Sammenfattende drejer det sig om en almindelig og typeren anlægstype med enkelte udviklingsmæssige karakteristika.

**Relikt-vurdering: Interesse.**

1. Bytomten er opløst.
2. Kulturlandskabet har ikke bevaret hegn af betydning men et større skovareal.
3. Særlige relikter: -
4. Arkæologiske interesser: en Gammeltofte. 4 frilagte gårdtomter.



Fogedgård

76

Råd

Sk

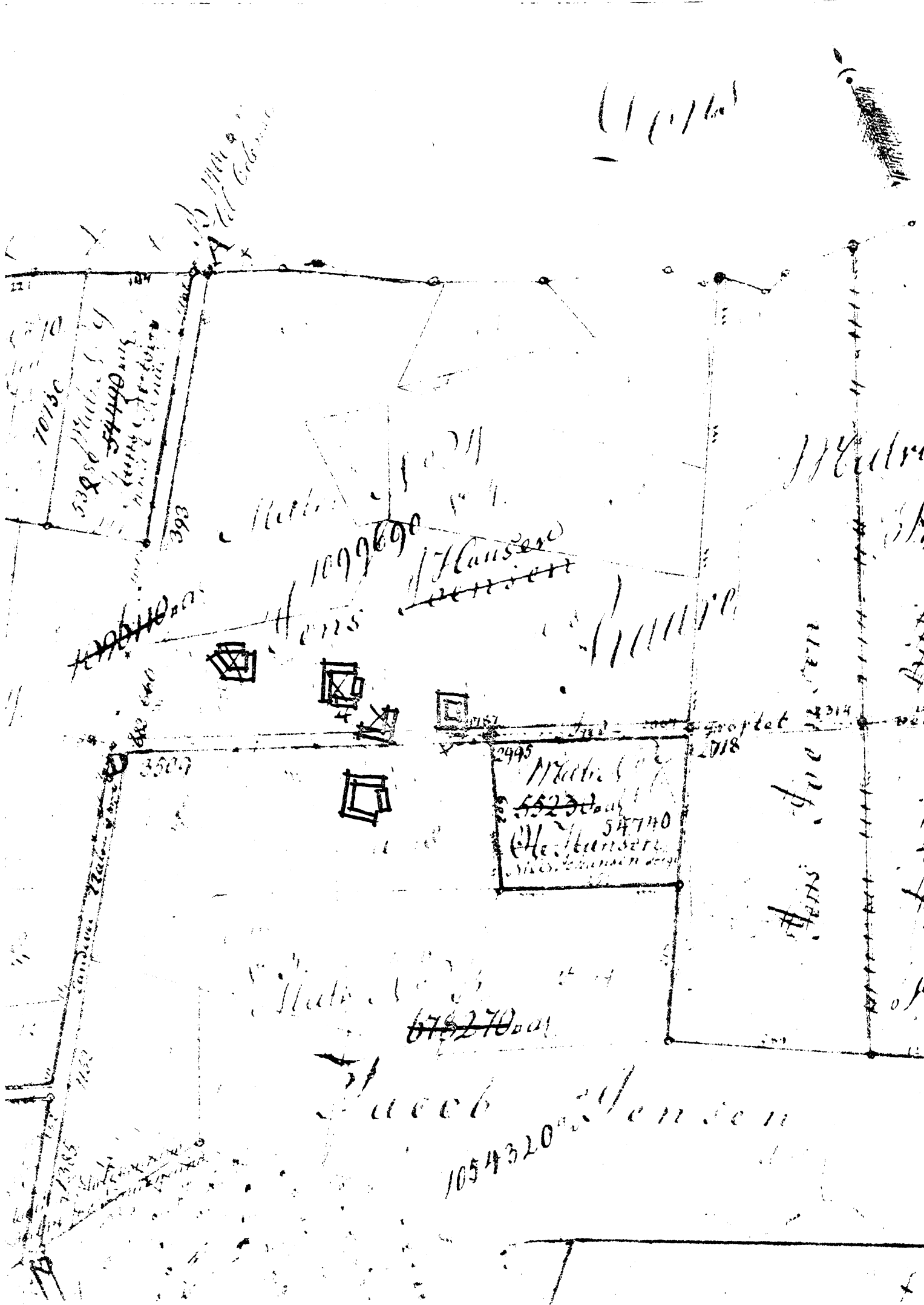
km

A9

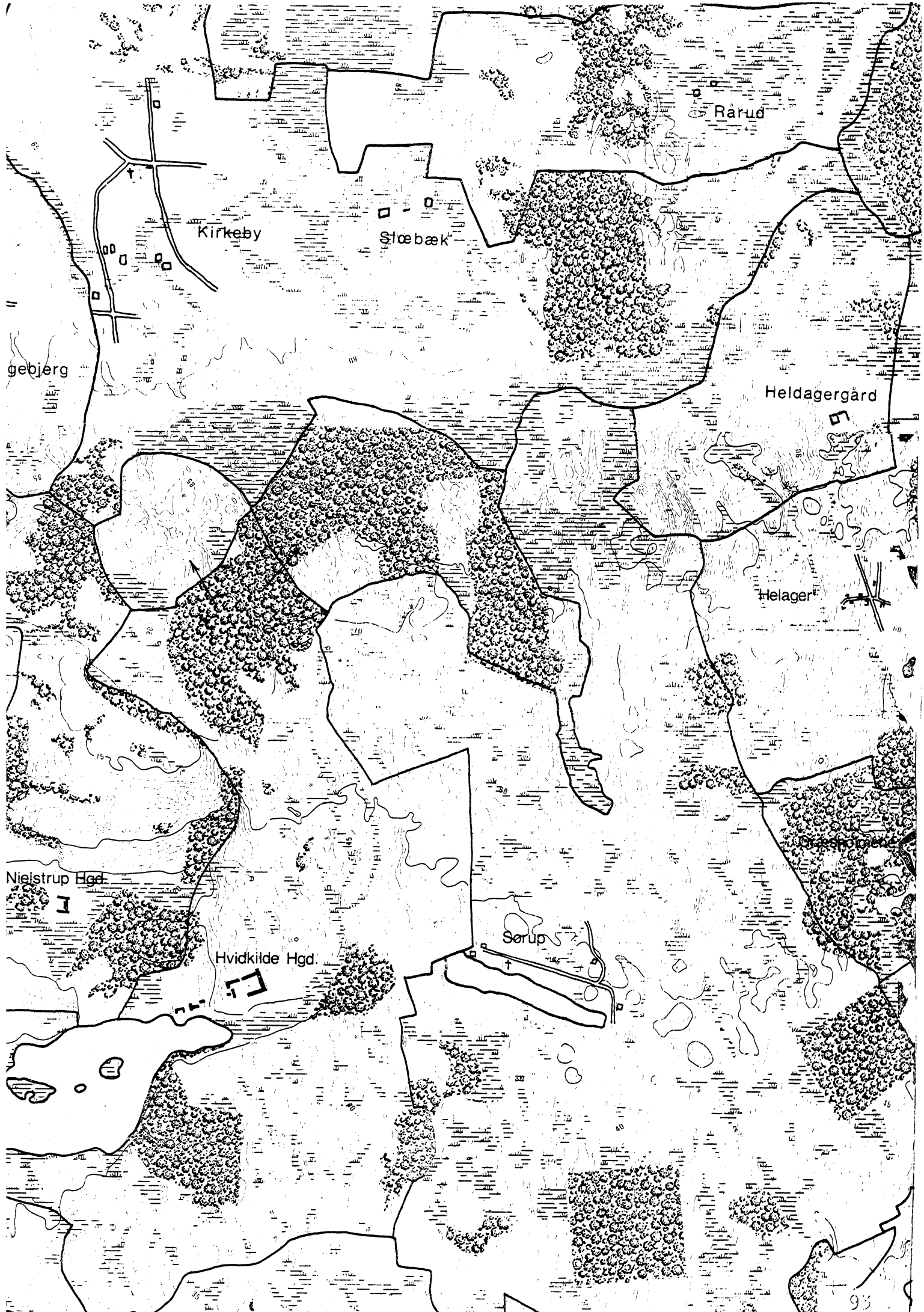
64

Trst

(1/1/16)







gebjerg

Kirkeby

Støbæk

Rarud

Heldagergård

Helager

Nielstrup Hgd.

Hvidkilde Hgd.

Sørup



**SLÆBÆK**



<b>FYNS AMT</b>	<b>Herred:</b> Sunds	<b>Kommune:</b> Egebjerg	<b>Sogn:</b> Kirkeby
-----------------	-------------------------	-----------------------------	-------------------------

<b>Navn:</b> Slæbæk	<b>Navnetype:</b> -bæk.
------------------------	----------------------------

**Bemærkninger:**

Slæbæk er nævnt første gang 1374 i forme Slæthebek. Navnets tolkning er usikker, men forleddet kan være navneordet, gl'da. slæthi, som betyder hulning. Efterleddet er navneordet bæk.

<b>Anlægstype:</b> Udflytterbebyggelse	<b>Anlæggelsestidspunkt:</b> Middelalder.
---	--

**Bemærkninger:**

En udflytterbebyggelse er en landsby, som er anlagt ved udflytning fra en adelby, i dette tilfælde Kirkeby.

**Historiske tildragelser:**

FYNS AMT	Herred: Sunds	Kommune: Egebjerg	Sogn: Kirkeby
----------	------------------	----------------------	------------------

## BY- OG EJERLAVSTYPE

## a. By-tomten Slynget vejby.

De to gårde som ses på kortet, ligger så langt fra hinanden, at definition på en landsby ikke er opfyldt. Kortet er dog tegnet nogle år efter udskiftningen, så der kan godt have ligget flere gårde i byen. Langs bygaden ligger der tidligere to huse, som måske er bygget på tidligere gårdtomter.

## b. Placering i forhold til by-marken

- centralby                       agerorientering                       skovorientering                       åorientering  
 randby                               engorientering                       kystorientering  
 Gårdrækken ligger orienteret langs en bæk.

## c. Udskiftning

år: 1813                      figur: Blokudskiftning.

## d. Udflytning

- ved udskiftningen                      2 gårde.  
 efter udskiftningen

## ØKONOMI

## a. Vangesystem

driftssystem: Alsædebrug                      rotation:  
 vangeantal: 2                      Dyrkningsfællesskab med Kirkeby.

## b. Ressourceområdets sammensætning

landskabsform: K. Sydfyn/Centralfyn. Enkelte israndsbakker.

jordbund: Ferskvandssand i den vestlige del. Moræneler i den østlige del.

naturlig afgrænsning: Dele af grænsen mod Rårud er ikke naturlig. Grænsen mod Kirkeby ikke markeret.

- overvejende  
 overvejende                      med større indhold af  
 blandingsøkonomi med ager, eng og skov.

FYNS AMT	Herred: Sunds	Kommune: Egebjerg	Sogn: Kirkeby
----------	------------------	----------------------	------------------

## RELIKT-VURDERING

## a. By-tomten

 velbevaret opløst delvis bevaret opløst og nybebygget

Kun 2 af de oprindelig fire eller fem gårde ligger i byen. Bygaden er forsvundet. De to huse som var aftegnet på matrikelkortet er også væk. Der er ellers ikke blevet bygget nyt, der hvor den gamle by har ligget.

## b. Skelsystem

 vangesystemets hegn udskiftningshegnene intet af betydning

## c. Ressourceområde

 større engareal større skovareal uopdyrkede bakker med mere end 12 % fald større overdrevarsareal størsteparten opdyrket

Større skovarealer bevaret. Husbebyggelse langs landevejene.

<b>FYNS AMT</b>	Herred: Sunds	Kommune: Egebjerg	Sogn: Kirkeby
-----------------	------------------	----------------------	------------------

## STATISTIK

1							
Areal: 721 ha, heraf opdyrket 1688: 26%.							
Tønder hartkorn	1664	1688	1844 <sup>1</sup>		1903		
	36	33	70				
<b>Bebyggelsesenheder:</b>							
	1572	1610	1664	1688	1774	1844 <sup>1</sup>	1903 <sup>1</sup>
Gårde:	4	4	5	4	4	14	17
Huse:		4	3		8		
Huse m/ jord:						19	38
Huse u/ jord:				2		1	50
I alt:	4	8	8	6	12	34	105
<b>Størrelsesfordeling i tønder hartkorn:</b>							
		1-4 tdr. htk.	5-8 tdr. htk.	8- tdr. htk.	Gennemsnit		
60	1664		3	2	7,2		
75	1688		3	1	8,3		
64	1844	9	4	1	4,2		
82	1903	15	2		2,9		
<b>Folketal:</b>							
		1787	1845	1901			
	Voksne:	42	55	86			
	Børn:	18	26	57			
	I alt:	60	81	143			

1. Incl. Kirkeby.

<b>FYNS AMT</b>	<b>Herred:</b> Sunds	<b>Kommune:</b> Egebjerg	<b>Sogn:</b> Kirkeby
-----------------	-------------------------	-----------------------------	-------------------------

	<b>Besiddelsesforhold:</b>		<b>Kronen:</b>		<b>Indensogns hovedgårde:</b>		<b>Udensogns hovedgårde:</b>	
	<b>Selvejere:</b>		<b>gårde</b>	<b>huse</b>	<b>gårde</b>	<b>huse</b>	<b>gårde</b>	<b>huse</b>
1664			2	2			3	1
1844	1		3	6			11	14
1903	1		17	86				2

**Udviklingsbeskrivelse:**

Af det 721 ha store ejerlav (fælles for Kirkeby og Slæbæk) var i 1688 kun opdyrket 26%. Den lave opdyrkningsprocent stemmer overens med ejerlavets skovbygdeplacering og det dominerende indslag af eng og skov. Slæbæk takseredes i 1664 for 60 svins olden. Byen havde alsædebrug i 2 vange i et dyrkningsfællesskab med Kirkeby. Slæbæk er udflyttet og udparcelleret fra Kirkeby.

Byen blokudskiftedes i 1813 og siden er 2 gårde udflyttet.

I 1300-tallet skænkede Marine Tyrkesdatter gods i Slæbæk til Sct. Jørgens Hospital ved Svendborg. I 1664 havde kronen 2 gårde og 2 huse, medens den øvrige del var spredt på diverse ejere. I 1781 havde Hvidkilde 2 gårde a 7 tdr. Overgangen til selveje skete fortrinsvis efter 1844.

Antallet af gårde lå på 4-5 i 1500-1700-tallet. I forbindelse med overgangen til selveje ekspanderede hustallet i normalt omfang.

Gårdene var i 1684 ret store. Byen synes aldrig egaliseret.

FYNS AMT	Herred: Sunds	Kommune: Egebjerg	Sogn: Kirkeby
----------	------------------	----------------------	------------------

**Sammenfattende vurdering:**Ingen  
interesse: Interesse: Stor  
interesse: Særlig  
interesse: **Landsbytypologisk vurdering: Interesse**

## 1) Anlægstype.

Den lille udflytter-rydningsby er randplaceret i sit ejerlav og har eng/bækorientering. Byformen er den almindelige forekommende slynget vejby-type. Ejerlavet er stærkt præget af skovbygdeplaceringen, såvel hvad angår lav opdyrkningsprocent, megen skov og alsædebrug. Byen havde dyrkningsfællesskab med moderbyen Kirkeby.

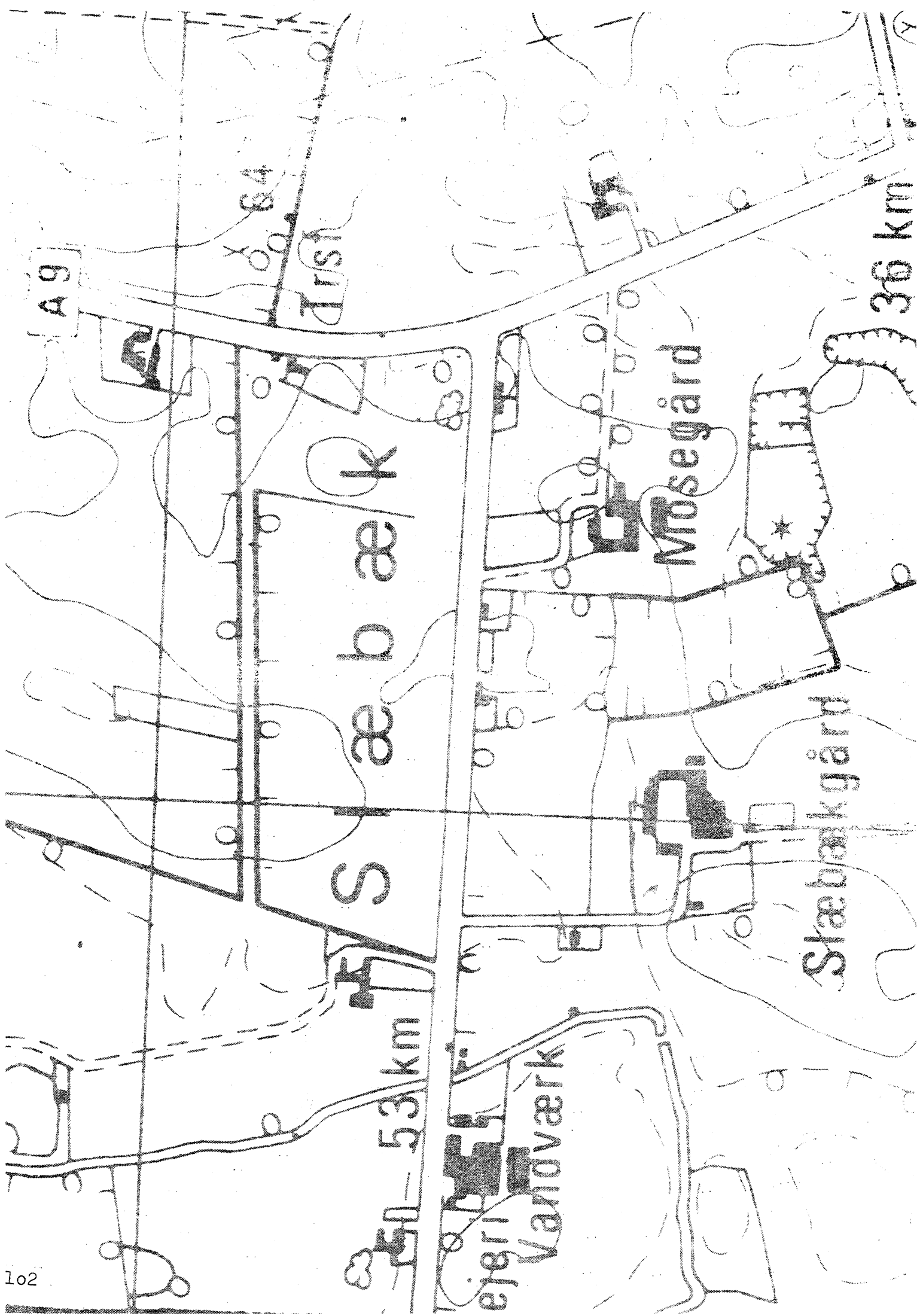
## 2) Udviklingstype.

Byen forblev delt mellem flere besiddere og egaliseredes aldrig. En forholdsvis sen overgang til selveje ledsagedes af moderat ekspansion.

Sammenfattende drejer det sig om en almindelig forholdsvis typeren anlægstype med få udviklingsmæssige karakteristika.

**Relikt-vurdering: Interesse.**

1. Bytomten er opløst.
2. Kulturlandskabet har ikke bevaret hegn af betydning, men et større skovareal.
3. Særlige relikter: -
4. Arkæologiske interesser: 2 frilagte gårdtomter.



A9

B4

Trist

Stæbæk

53 km

Vandværk

Møsegård

Stæbækgård

36 km

110  
111  
112  
113  
114  
115  
116  
117  
118  
119  
120  
121  
122  
123  
124  
125  
126  
127  
128  
129  
130  
131  
132  
133  
134  
135  
136  
137  
138  
139  
140  
141  
142  
143  
144  
145  
146  
147  
148  
149  
150  
151  
152  
153  
154  
155  
156  
157  
158  
159  
160  
161  
162  
163  
164  
165  
166  
167  
168  
169  
170  
171  
172  
173  
174  
175  
176  
177  
178  
179  
180  
181  
182  
183  
184  
185  
186  
187  
188  
189  
190  
191  
192  
193  
194  
195  
196  
197  
198  
199  
200  
201  
202  
203  
204  
205  
206  
207  
208  
209  
210  
211  
212  
213  
214  
215  
216  
217  
218  
219  
220  
221  
222  
223  
224  
225  
226  
227  
228  
229  
230  
231  
232  
233  
234  
235  
236  
237  
238  
239  
240  
241  
242  
243  
244  
245  
246  
247  
248  
249  
250  
251  
252  
253  
254  
255  
256  
257  
258  
259  
260  
261  
262  
263  
264  
265  
266  
267  
268  
269  
270  
271  
272  
273  
274  
275  
276  
277  
278  
279  
280  
281  
282  
283  
284  
285  
286  
287  
288  
289  
290  
291  
292  
293  
294  
295  
296  
297  
298  
299  
300  
301  
302  
303  
304  
305  
306  
307  
308  
309  
310  
311  
312  
313  
314  
315  
316  
317  
318  
319  
320  
321  
322  
323  
324  
325  
326  
327  
328  
329  
330  
331  
332  
333  
334  
335  
336  
337  
338  
339  
340  
341  
342  
343  
344  
345  
346  
347  
348  
349  
350  
351  
352  
353  
354  
355  
356  
357  
358  
359  
360  
361  
362  
363  
364  
365  
366  
367  
368  
369  
370  
371  
372  
373  
374  
375  
376  
377  
378  
379  
380  
381  
382  
383  
384  
385  
386  
387  
388  
389  
390  
391  
392  
393  
394  
395  
396  
397  
398  
399  
400  
401  
402  
403  
404  
405  
406  
407  
408  
409  
410  
411  
412  
413  
414  
415  
416  
417  
418  
419  
420  
421  
422  
423  
424  
425  
426  
427  
428  
429  
430  
431  
432  
433  
434  
435  
436  
437  
438  
439  
440  
441  
442  
443  
444  
445  
446  
447  
448  
449  
450  
451  
452  
453  
454  
455  
456  
457  
458  
459  
460  
461  
462  
463  
464  
465  
466  
467  
468  
469  
470  
471  
472  
473  
474  
475  
476  
477  
478  
479  
480  
481  
482  
483  
484  
485  
486  
487  
488  
489  
490  
491  
492  
493  
494  
495  
496  
497  
498  
499  
500  
501  
502  
503  
504  
505  
506  
507  
508  
509  
510  
511  
512  
513  
514  
515  
516  
517  
518  
519  
520  
521  
522  
523  
524  
525  
526  
527  
528  
529  
530  
531  
532  
533  
534  
535  
536  
537  
538  
539  
540  
541  
542  
543  
544  
545  
546  
547  
548  
549  
550  
551  
552  
553  
554  
555  
556  
557  
558  
559  
560  
561  
562  
563  
564  
565  
566  
567  
568  
569  
570  
571  
572  
573  
574  
575  
576  
577  
578  
579  
580  
581  
582  
583  
584  
585  
586  
587  
588  
589  
590  
591  
592  
593  
594  
595  
596  
597  
598  
599  
600  
601  
602  
603  
604  
605  
606  
607  
608  
609  
610  
611  
612  
613  
614  
615  
616  
617  
618  
619  
620  
621  
622  
623  
624  
625  
626  
627  
628  
629  
630  
631  
632  
633  
634  
635  
636  
637  
638  
639  
640  
641  
642  
643  
644  
645  
646  
647  
648  
649  
650  
651  
652  
653  
654  
655  
656  
657  
658  
659  
660  
661  
662  
663  
664  
665  
666  
667  
668  
669  
670  
671  
672  
673  
674  
675  
676  
677  
678  
679  
680  
681  
682  
683  
684  
685  
686  
687  
688  
689  
690  
691  
692  
693  
694  
695  
696  
697  
698  
699  
700  
701  
702  
703  
704  
705  
706  
707  
708  
709  
710  
711  
712  
713  
714  
715  
716  
717  
718  
719  
720  
721  
722  
723  
724  
725  
726  
727  
728  
729  
730  
731  
732  
733  
734  
735  
736  
737  
738  
739  
740  
741  
742  
743  
744  
745  
746  
747  
748  
749  
750  
751  
752  
753  
754  
755  
756  
757  
758  
759  
760  
761  
762  
763  
764  
765  
766  
767  
768  
769  
770  
771  
772  
773  
774  
775  
776  
777  
778  
779  
780  
781  
782  
783  
784  
785  
786  
787  
788  
789  
790  
791  
792  
793  
794  
795  
796  
797  
798  
799  
800  
801  
802  
803  
804  
805  
806  
807  
808  
809  
810  
811  
812  
813  
814  
815  
816  
817  
818  
819  
820  
821  
822  
823  
824  
825  
826  
827  
828  
829  
830  
831  
832  
833  
834  
835  
836  
837  
838  
839  
840  
841  
842  
843  
844  
845  
846  
847  
848  
849  
850  
851  
852  
853  
854  
855  
856  
857  
858  
859  
860  
861  
862  
863  
864  
865  
866  
867  
868  
869  
870  
871  
872  
873  
874  
875  
876  
877  
878  
879  
880  
881  
882  
883  
884  
885  
886  
887  
888  
889  
890  
891  
892  
893  
894  
895  
896  
897  
898  
899  
900  
901  
902  
903  
904  
905  
906  
907  
908  
909  
910  
911  
912  
913  
914  
915  
916  
917  
918  
919  
920  
921  
922  
923  
924  
925  
926  
927  
928  
929  
930  
931  
932  
933  
934  
935  
936  
937  
938  
939  
940  
941  
942  
943  
944  
945  
946  
947  
948  
949  
950  
951  
952  
953  
954  
955  
956  
957  
958  
959  
960  
961  
962  
963  
964  
965  
966  
967  
968  
969  
970  
971  
972  
973  
974  
975  
976  
977  
978  
979  
980  
981  
982  
983  
984  
985  
986  
987  
988  
989  
990  
991  
992  
993  
994  
995  
996  
997  
998  
999  
1000

1000  
999  
998  
997  
996  
995  
994  
993  
992  
991  
990  
989  
988  
987  
986  
985  
984  
983  
982  
981  
980  
979  
978  
977  
976  
975  
974  
973  
972  
971  
970  
969  
968  
967  
966  
965  
964  
963  
962  
961  
960  
959  
958  
957  
956  
955  
954  
953  
952  
951  
950  
949  
948  
947  
946  
945  
944  
943  
942  
941  
940  
939  
938  
937  
936  
935  
934  
933  
932  
931  
930  
929  
928  
927  
926  
925  
924  
923  
922  
921  
920  
919  
918  
917  
916  
915  
914  
913  
912  
911  
910  
909  
908  
907  
906  
905  
904  
903  
902  
901  
900  
899  
898  
897  
896  
895  
894  
893  
892  
891  
890  
889  
888  
887  
886  
885  
884  
883  
882  
881  
880  
879  
878  
877  
876  
875  
874  
873  
872  
871  
870  
869  
868  
867  
866  
865  
864  
863  
862  
861  
860  
859  
858  
857  
856  
855  
854  
853  
852  
851  
850  
849  
848  
847  
846  
845  
844  
843  
842  
841  
840  
839  
838  
837  
836  
835  
834  
833  
832  
831  
830  
829  
828  
827  
826  
825  
824  
823  
822  
821  
820  
819  
818  
817  
816  
815  
814  
813  
812  
811  
810  
809  
808  
807  
806  
805  
804  
803  
802  
801  
800  
799  
798  
797  
796  
795  
794  
793  
792  
791  
790  
789  
788  
787  
786  
785  
784  
783  
782  
781  
780  
779  
778  
777  
776  
775  
774  
773  
772  
771  
770  
769  
768  
767  
766  
765  
764  
763  
762  
761  
760  
759  
758  
757  
756  
755  
754  
753  
752  
751  
750  
749  
748  
747  
746  
745  
744  
743  
742  
741  
740  
739  
738  
737  
736  
735  
734  
733  
732  
731  
730  
729  
728  
727  
726  
725  
724  
723  
722  
721  
720  
719  
718  
717  
716  
715  
714  
713  
712  
711  
710  
709  
708  
707  
706  
705  
704  
703  
702  
701  
700  
699  
698  
697  
696  
695  
694  
693  
692  
691  
690  
689  
688  
687  
686  
685  
684  
683  
682  
681  
680  
679  
678  
677  
676  
675  
674  
673  
672  
671  
670  
669  
668  
667  
666  
665  
664  
663  
662  
661  
660  
659  
658  
657  
656  
655  
654  
653  
652  
651  
650  
649  
648  
647  
646  
645  
644  
643  
642  
641  
640  
639  
638  
637  
636  
635  
634  
633  
632  
631  
630  
629  
628  
627  
626  
625  
624  
623  
622  
621  
620  
619  
618  
617  
616  
615  
614  
613  
612  
611  
610  
609  
608  
607  
606  
605  
604  
603  
602  
601  
600  
599  
598  
597  
596  
595  
594  
593  
592  
591  
590  
589  
588  
587  
586  
585  
584  
583  
582  
581  
580  
579  
578  
577  
576  
575  
574  
573  
572  
571  
570  
569  
568  
567  
566  
565  
564  
563  
562  
561  
560  
559  
558  
557  
556  
555  
554  
553  
552  
551  
550  
549  
548  
547  
546  
545  
544  
543  
542  
541  
540  
539  
538  
537  
536  
535  
534  
533  
532  
531  
530  
529  
528  
527  
526  
525  
524  
523  
522  
521  
520  
519  
518  
517  
516  
515  
514  
513  
512  
511  
510  
509  
508  
507  
506  
505  
504  
503  
502  
501  
500  
499  
498  
497  
496  
495  
494  
493  
492  
491  
490  
489  
488  
487  
486  
485  
484  
483  
482  
481  
480  
479  
478  
477  
476  
475  
474  
473  
472  
471  
470  
469  
468  
467  
466  
465  
464  
463  
462  
461  
460  
459  
458  
457  
456  
455  
454  
453  
452  
451  
450  
449  
448  
447  
446  
445  
444  
443  
442  
441  
440  
439  
438  
437  
436  
435  
434  
433  
432  
431  
430  
429  
428  
427  
426  
425  
424  
423  
422  
421  
420  
419  
418  
417  
416  
415  
414  
413  
412  
411  
410  
409  
408  
407  
406  
405  
404  
403  
402  
401  
400  
399  
398  
397  
396  
395  
394  
393  
392  
391  
390  
389  
388  
387  
386  
385  
384  
383  
382  
381  
380  
379  
378  
377  
376  
375  
374  
373  
372  
371  
370  
369  
368  
367  
366  
365  
364  
363  
362  
361  
360  
359  
358  
357  
356  
355  
354  
353  
352  
351  
350  
349  
348  
347  
346  
345  
344  
343  
342  
341  
340  
339  
338  
337  
336  
335  
334  
333  
332  
331  
330  
329  
328  
327  
326  
325  
324  
323  
322  
321  
320  
319  
318  
317  
316  
315  
314  
313  
312  
311  
310  
309  
308  
307  
306  
305  
304  
303  
302  
301  
300  
299  
298  
297  
296  
295  
294  
293  
292  
291  
290  
289  
288  
287  
286  
285  
284  
283  
282  
281  
280  
279  
278  
277  
276  
275  
274  
273  
272  
271  
270  
269  
268  
267  
266  
265  
264  
263  
262  
261  
260  
259  
258  
257  
256  
255  
254  
253  
252  
251  
250  
249  
248  
247  
246  
245  
244  
243  
242  
241  
240  
239  
238  
237  
236  
235  
234  
233  
232  
231  
230  
229  
228  
227  
226  
225  
224  
223  
222  
221  
220  
219  
218  
217  
216  
215  
214  
213  
212  
211  
210  
209  
208  
207  
206  
205  
204  
203  
202  
201  
200  
199  
198  
197  
196  
195  
194  
193  
192  
191  
190  
189  
188  
187  
186  
185  
184  
183  
182  
181  
180  
179  
178  
177  
176  
175  
174  
173  
172  
171  
170  
169  
168  
167  
166  
165  
164  
163  
162  
161  
160  
159  
158  
157  
156  
155  
154  
153  
152  
151  
150  
149  
148  
147  
146  
145  
144  
143  
142  
141  
140  
139  
138  
137  
136  
135  
134  
133  
132  
131  
130  
129  
128  
127  
126  
125  
124  
123  
122  
121  
120  
119  
118  
117  
116  
115  
114  
113  
112  
111  
110  
109  
108  
107  
106  
105  
104  
103  
102  
101  
100  
99  
98  
97  
96  
95  
94  
93  
92  
91  
90  
89  
88  
87  
86  
85  
84  
83  
82  
81  
80  
79  
78  
77  
76  
75  
74  
73  
72  
71  
70  
69  
68  
67  
66  
65  
64  
63  
62  
61  
60  
59  
58  
57  
56  
55  
54  
53  
52  
51  
50  
49  
48  
47  
46  
45  
44  
43  
42  
41  
40  
39  
38  
37  
36  
35  
34  
33  
32  
31  
30  
29  
28  
27  
26  
25  
24  
23  
22  
21  
20  
19  
18  
17  
16  
15  
14  
13  
12  
11  
10  
9  
8  
7  
6  
5  
4  
3  
2  
1  
0  
-1  
-2  
-3  
-4  
-5  
-6  
-7  
-8  
-9  
-10  
-11  
-12  
-13  
-14  
-15  
-16  
-17  
-18  
-19  
-20  
-21  
-22  
-23  
-24  
-25  
-26  
-27  
-28  
-29  
-30  
-31  
-32  
-33  
-34  
-35  
-36  
-37  
-38  
-39  
-40  
-41  
-42  
-43  
-44  
-45  
-46  
-47  
-48  
-49  
-50  
-51  
-52  
-53  
-54  
-55  
-56  
-57  
-58  
-59  
-60  
-61  
-62  
-63  
-64  
-65  
-66  
-67  
-68  
-69  
-70  
-71  
-72  
-73  
-74  
-75  
-76  
-77  
-78  
-79  
-80  
-81  
-82  
-83  
-84  
-85  
-86  
-87  
-88  
-89  
-90  
-91  
-92  
-93  
-94  
-95  
-96  
-97  
-98  
-99  
-100

66  
170,570<sup>000</sup>

Glaüs  
171,660<sup>000</sup>  
Nielsen

№ 6

Peter  
Nielsen  
168,800<sup>000</sup>

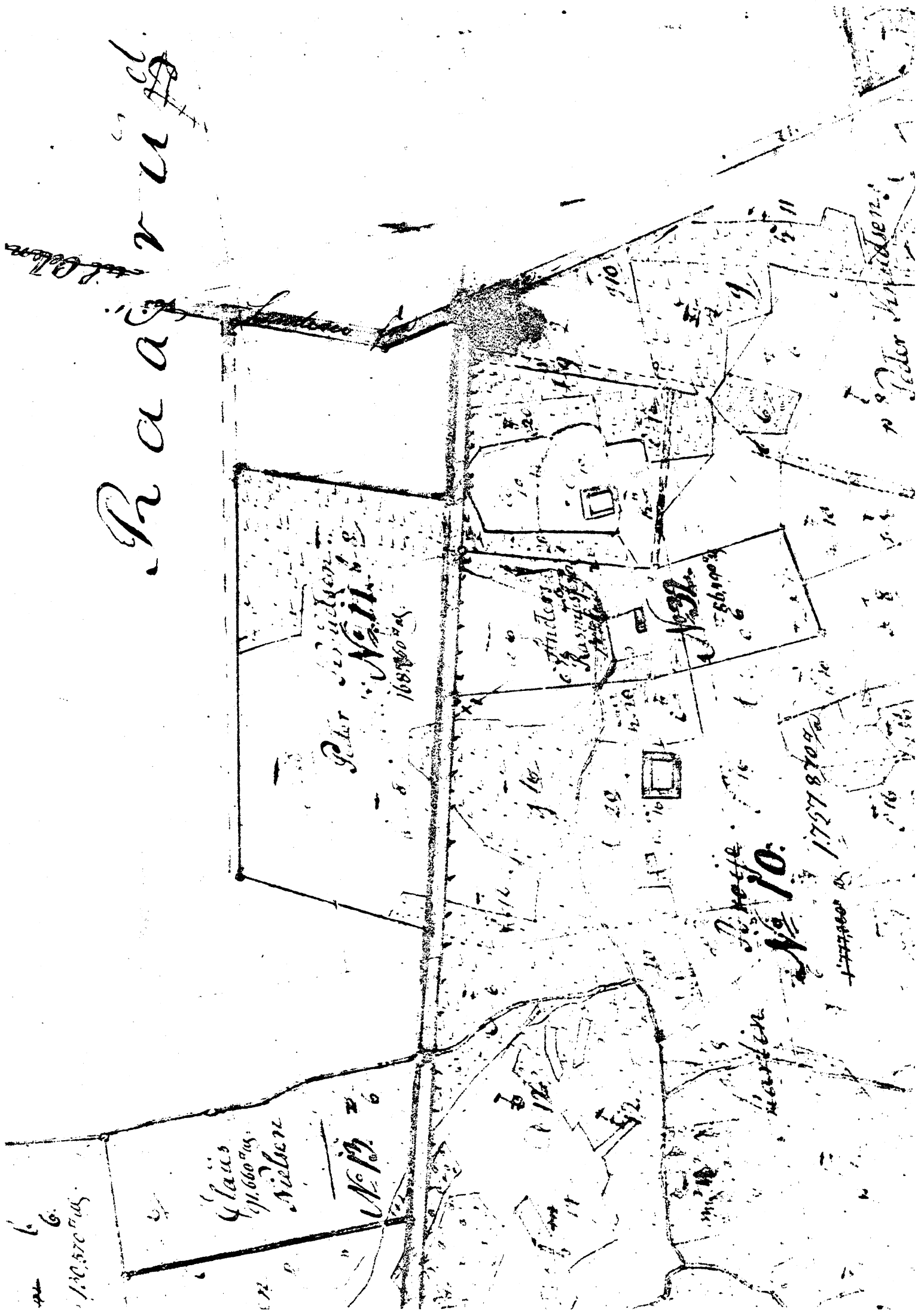
Andreas  
Rasmussen

№ 10  
156,100<sup>000</sup>

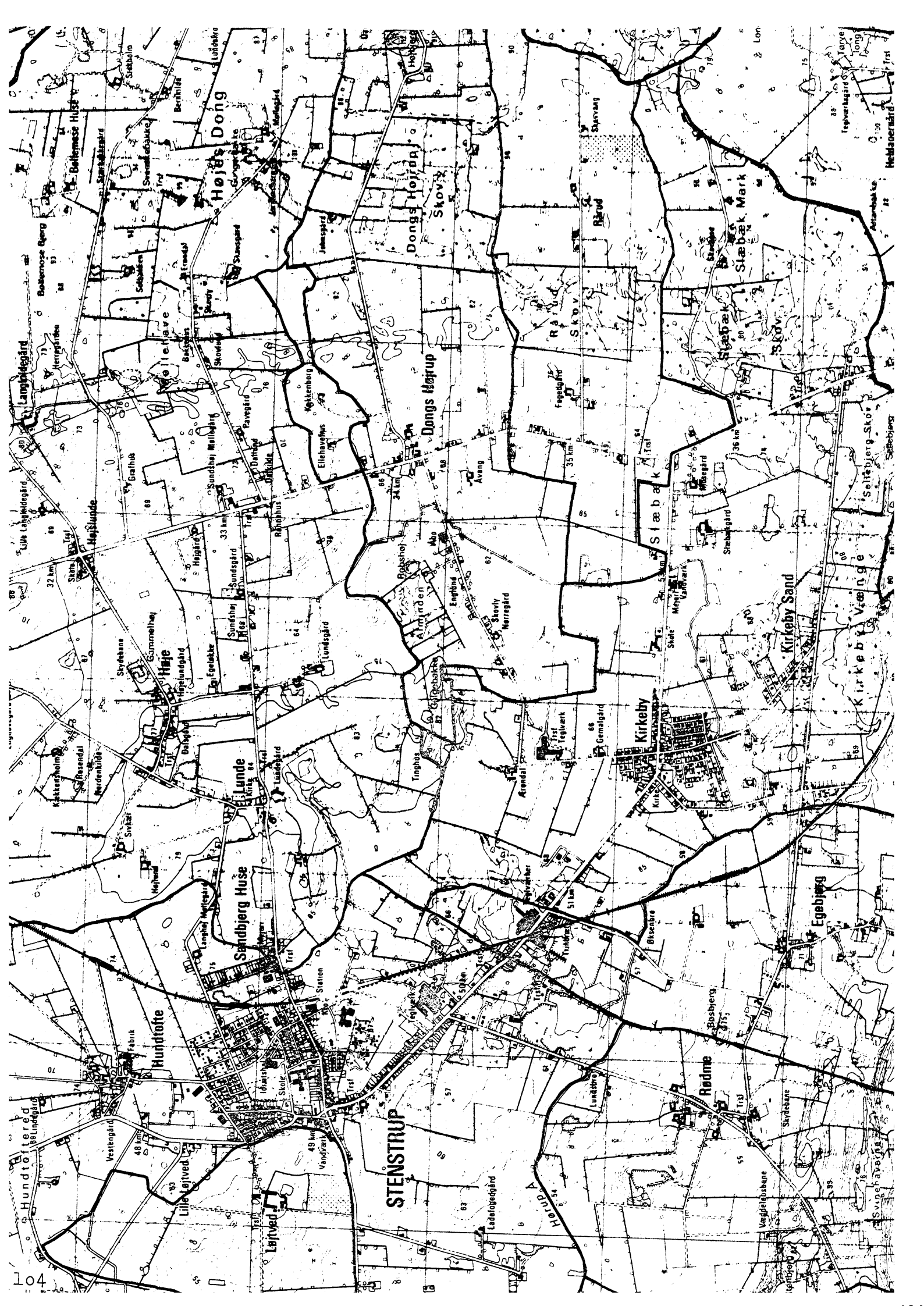
№ 10  
175,780<sup>000</sup>

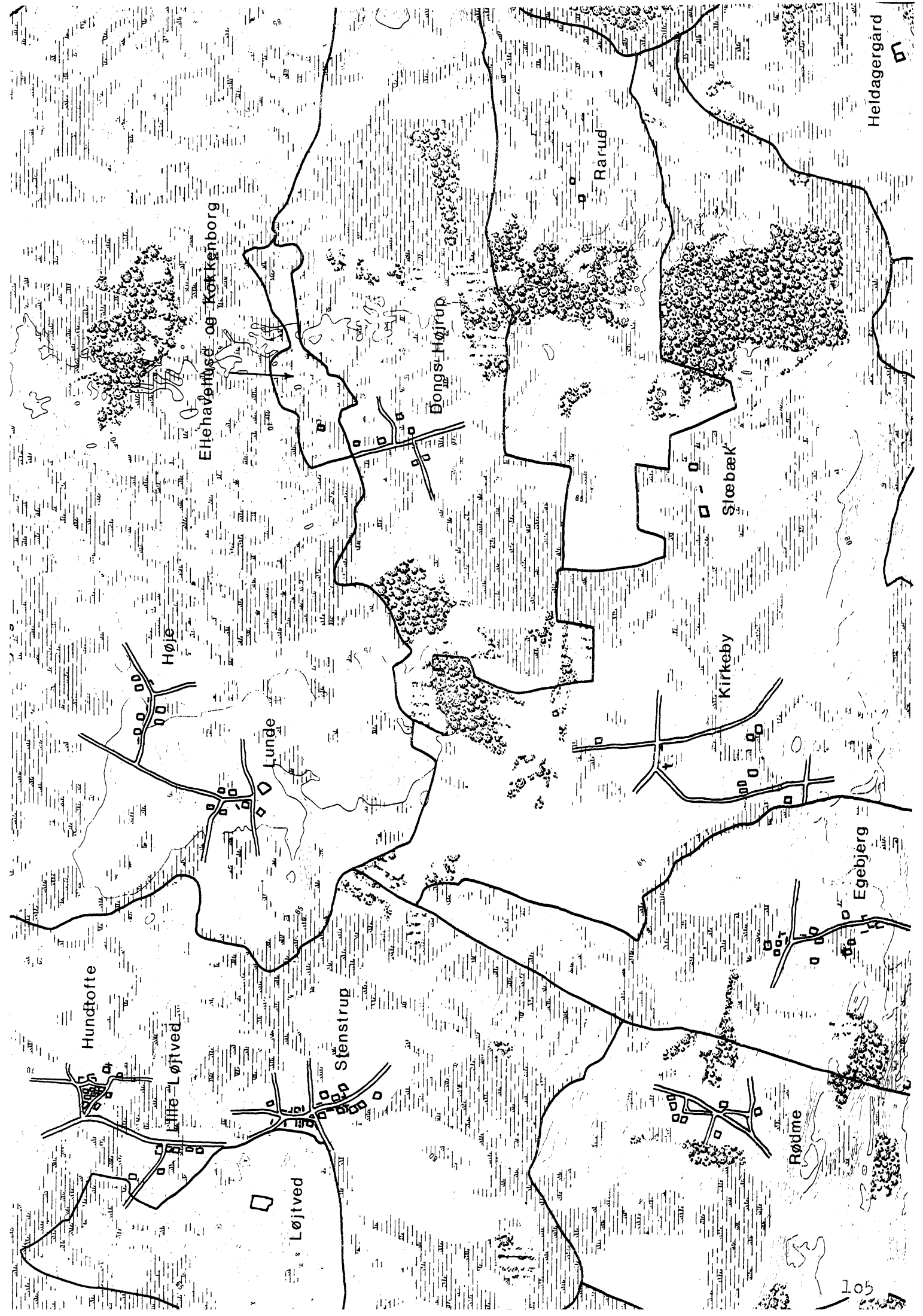
Garden

Peter  
Nielsen









Hundtofte

Lille Løjtved

Løjtved

Stenstrup

Lunde

Høje

Ehenavtuse og Kokenborg

Bongs-Højrup

Rarud

Kirkeby

Støbæk

Rødme

Egebjerg

Heldagergard



**BOBJERG**

<b>FYNS AMT</b>	<b>Herred:</b> Sunds	<b>Kommune:</b> Egebjerg	<b>Sogn:</b> Lunde
-----------------	-------------------------	-----------------------------	-----------------------

<b>Navn:</b> Bobjerg	<b>Navnetype:</b> -bjerg.
-------------------------	------------------------------

**Bemærkninger:**

Bobjerg er nævnt første gang 1531 i formen bobierg. Forleddet er enten mandnavnet, glða. Bo eller navneordet bo, som betyder gård, bolig, Navnet kunne tænkes at stå i forbindelse med en kildeomtale om Lunde fra 1500-tallet, hvor der står "Kongens Skoff kaliss Boskoff och Perskoff". Efterleddet er bjerg, glða., biargh, som betyder en naturlig forhøjning, større, relativ stejl bakke.

<b>Anlægstype:</b> Adelby	<b>Anlæggelsestidspunkt:</b> Omkring overgangen mellem vikingetid og middelalder.
------------------------------	--

**Bemærkninger:**

En adelby er en landsby, som i modsætning til torperne, ikke er anlagt ved udflytning. Det forhold, at sognets ejerlav ikke er skilt ud i særskilte ejerlav og alle byerne først er nævnt ret sent i de skriftlige kilder, gør bestemmelsen af anlægstype og anlæggelsestidspunkt ret usikker.

<b>Historiske tildragelser:</b>
---------------------------------

FYNS AMT	Herred: Sunds	Kommune: Egebjerg	Sogn: Lunde
----------	------------------	----------------------	----------------

## BY- OG EJERLAVSTYPE

## a. By-tomten Slynget vejby.

Gårdene ligger forholdsvis samlet omkring bygaden. Sidstnævnte har en større uregelmæssig "fortelignende" udvidelse midt i byen. De tre aftegnede huse ligger spredt mellem gårdene.

## b. Placering i forhold til by-marken

- centralby                       agerorientering                       skovoriering                       åorientering  
 randby                               engorientering                       kystorientering

## c. Udskiftning

år: 1796                      figur: Stjerneudskiftning.

## d. Udflytning

- ved udskiftningen  
 efter udskiftningen                      4 gårde.

## ØKONOMI

## a. Vangesystem

driftssystem: 3-vangsbrug

rotation: 2/1

vangeantal: 3                      Dyrkningsfællesskab med Høje og Lunde.

## b. Ressourceområdets sammensætning

landskabsform: Bobjerg, Høje og Lunde: Centralfyn/Østfyn. K. Israndsbakker, terranskranter og hatformede bakker mod Ø. Hedeslette, Tunneldale og små forekomster af senglacialt ler mod Ø.

jordbund: Hele sognet: Ferskvandssand i den vestlige del eller moræneler med spredte forekomster af ferskvandsdynd, -tørve, og smeltevandssand.

naturlig afgrænsning: Ejerlavsgrensene er ikke aftegnet.

- overvejende  
 overvejende                      med større indhold af  
 blandingsøkonomi med                      ager, eng og skov.

<b>FYNS AMT</b>	Herred: Sunds	Kommune: Egebjerg	Sogn: Lunde
-----------------	------------------	----------------------	----------------

## RELIKT-VURDERING

## a. By-tomten

 velbevaret opløst delvis bevaret opløst og nybebygget

Omkring 70% af gårdene er flyttet ud. Vejforløbet er bevaret, men stærkt reguleret. Gadeudvidelsen er væk og tofteskellene er regulerede. Tre af gårdtomterne er frilagte.

## b. Skelsystem

 vangesystemets hegn udskiftningshegnene intet af betydning

De fleste udskiftningshegn er bevaret.

## c. Ressourceområde

 større engareal større skovareal uopdyrkede bakker med mere end 12 % fald større overdrevarsareal størsteparten opdyrket

Større skovareal bevaret mod nordvest.

FYNS AMT	Herred: Sunds	Kommune: Egebjerg	Sogn: Lunde
----------	------------------	----------------------	----------------

## STATISTIK

2							
Areal: 1731 ha, heraf opdyrket 1688: 25%.							
Tønder hartkorn	1664	1688	1844	2	1903		
	53	35	242				
<b>Bebyggelsesenheder:</b>							
	1572	1610	1664	1688	1774	1844	1903 <sup>1</sup>
Gårde:	5	6	6	6	6	11	55
Huse:		2	2		3		
Huse m/ jord:						11	59
Huse u/ jord:				2		1	34
I alt:	5	8	8	8	9	23	148
<b>Størrelsesfordeling i tønder hartkorn:</b>							
		1-4 tdr. htk.	5-8 tdr. htk.	8- tdr. htk.	Gennemsnit		
50	1664		3	3	8,8		
67	1688	1	5		5,8		
82	1844	6	5		3,9		
62	1903	39	12	4	3,7		
<b>Folketal: 1</b>							
		1787	1845	1901			
	Voksne:	243	544	544			
	Børn:	146	292	268			
	I alt:	389	836	812			

1. Hele sognet.

2. Incl. Høje og Lunde.



<b>FYNS AMT</b>	Herred: Sunds	Kommune: Egebjerg	Sogn: Lunde
-----------------	------------------	----------------------	----------------

	Selvejere:		Kronen:		Indensogns hovedgårde:		Udensogns hovedgårde:	
	gårde	huse	gårde	huse	gårde	huse	gårde	huse
1664			5	1			1	1
1844	11	11						1
Hele 1903 sognet.	55	93						

**Udviklingsbeskrivelse:**

Af det 1731 ha store ejerlav for Høje-Lunde-Bobjerg var i 1688 kun opdyrket 25%, hvilket er i overensstemmelse med sognets skovbygdepræg. Sognet havde trevangsbrug og Bobjerg takseredes i 1684 for 35 tdr.htk. Som typisk for skovbygdeområder er der udparcelleret en række eneste-gårde, således Vandmosehus, der i 1664 var en gård på 6 tdr.htk. Sognets jord blev i 1692 beskrevet som skovjord og rødt sand. Hovednæringen var kvægdrift.

Bobjerg stjerneudskiftedes i 1796 og siden er 4 gårde udflyttet.

5 af byens gårde (hele byen) lå i senmiddelalderen under bispelenet Ørkild. Odensebispen ejede størsteparten af sognet, og der er muligvis oprindelig tale om et adelsgods Langkildegård (ved hvilken et voldsted "Herregården"), der er opkøbt af bispen. Ved reformationen overtoges godset af kronen, der endnu i 1664 besad de 5 gårde, medens en 6. gård tilhørte Marie Lutzow. I 1771 var kronens 5 gårde overgået til Løgtved, medens den 6. gård tilhørte Skjoldemose. Samtlige gårde var da egaliserede på 6-5-0-0 tdr.htk. Overgangen til selveje skete tidligt og ledsagedes af voldsom ekspansion frem til 1844.

Antallet af gårde var fra 1537 til 1774 på 5-6, men antallet fordobles herefter frem til 1844, medens husvæksten havde mere beskedent omfang.

Gårdene var i 1684 af normal størrelse. Byen egaliseredes mellem 1684 og 1771.

<b>FYNS AMT</b>	Herred:	Kommune:	Sogn:
	Sunds	Egebjerg	Lunde

**Sammenfattende vurdering:**Ingen  
interesse: Interesse: Stor  
interesse: Særlig  
interesse: **Landsbytypologisk vurdering: Interesse.**

## 1) Anlægstype.

Den lille adelby af vikingetidnavnetypen -bjerg er centralplaceret i sit ejerlav og har eng/skovorientering. Ejerlavet er et typisk skovbygdeområde. Byformen er den almindelige forekommende slynget vejby-type. De tre landsbyer i sognet Høje, Lunde og Bobjerg havde fælles dyrkningssystem. Der er i sognet udparcelleret en række skovenestegårde, således Vandmose og Langkilde.

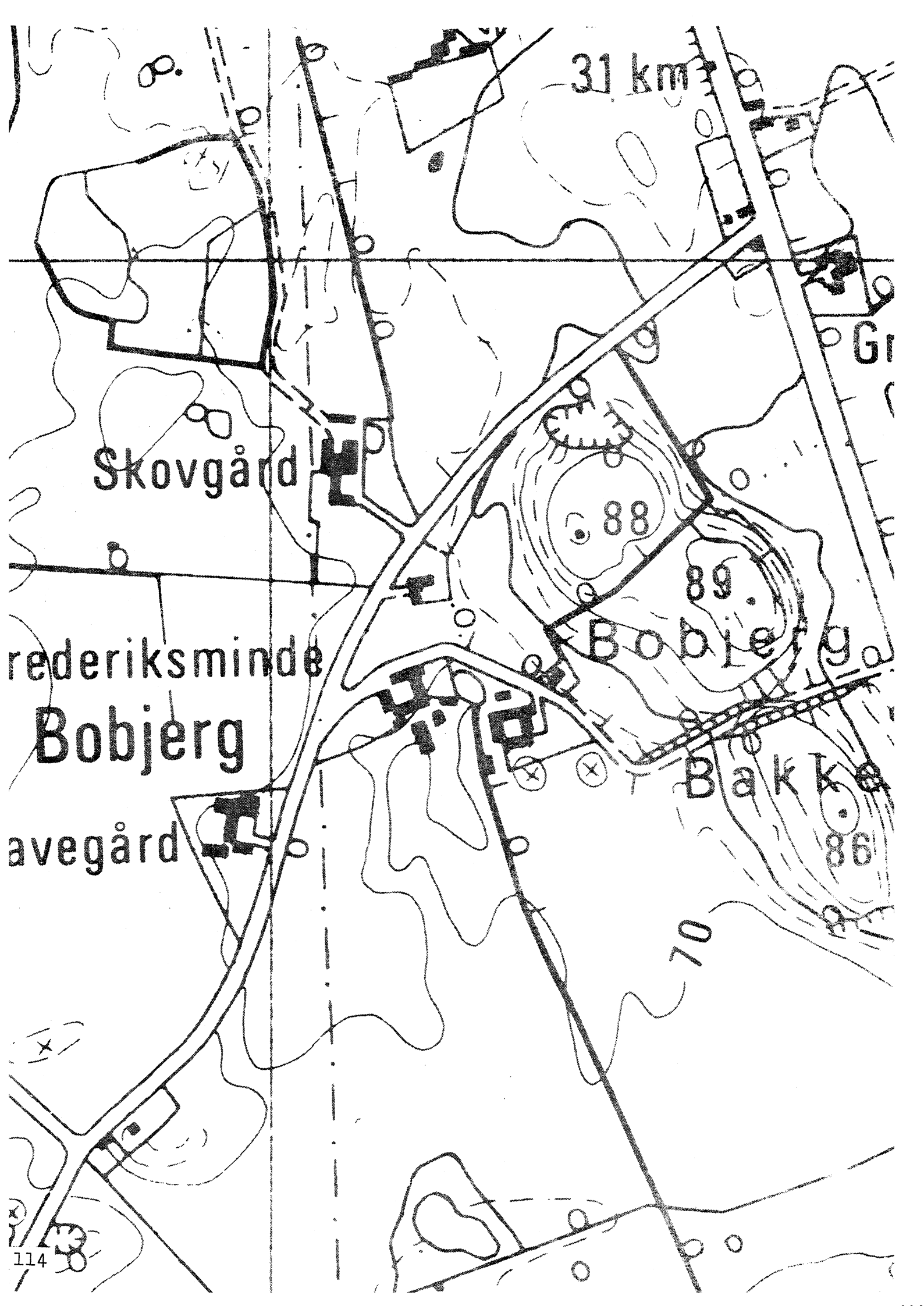
## 2) Udviklingstype.

Langkilde er måske et middelalderligt væbnergods (med voldsted), der er kommet i Odensebispens besiddelse. Da kronen overtog bispelenet Ørkil ved reformationen medfulgte 5 gårde i Bobjerg. Endnu i 1664 var kronens 5 gårde intakte, men inden 1771 var de overgået til Løjtved og byen var da egaliseret. En tidlig overgang til selveje ledsagedes af voldsom ekspansion frem til 1844.

Sammenfattende drejer det sig om en almindelig forholdsvis typeren anlægstype med enkelte udviklingsmæssige karakteristika.

**Relikt-vurdering: Interesse.**

1. Bytomten er opløst.
2. Kulturlandskabet har bevaret de fleste udskiftningshegn samt et større skovareal.
3. Særlige relikter: -
4. Arkæologiske interesser: 3 frilagte gårdtomter.



31 km

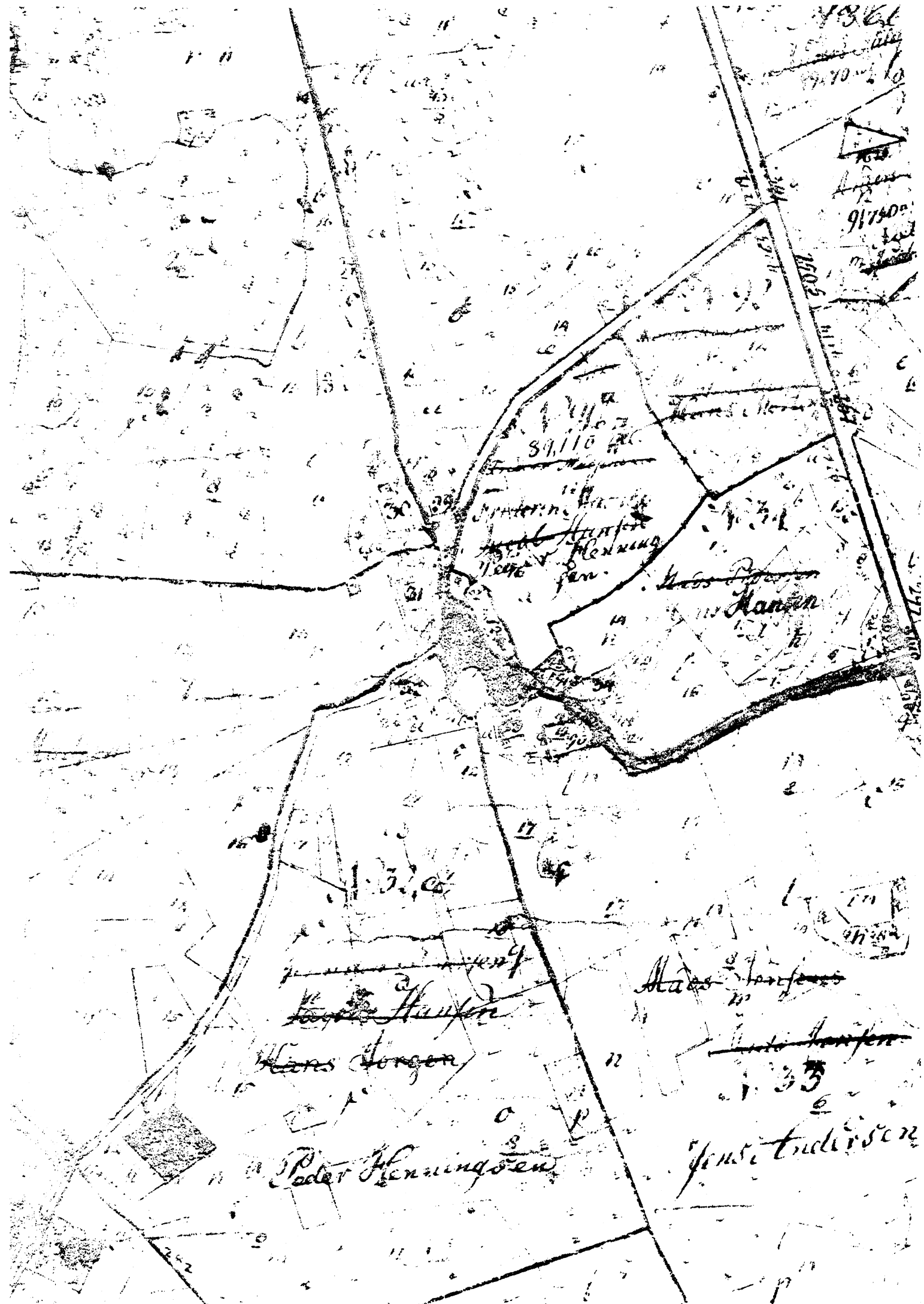
Skovgård

Frederiksminde  
Bobjerg

Bobjerg

Bakke

avegård



91750

39,110

Hans & Morten  
Mads Jørgensen  
Hans  
1,333

Hans

Hans Jørgen

Mads Jørgensen

Jens Enderlsen

Peder Henningsen

Jens Enderlsen



Sønderhede

Bukgårdsjorden  
Engvang  
Bakkelø  
Bodde  
Trifl

Høje Sønderhede

Risbjerg  
Jeppesbanke

Frederiksmunde  
Bobbjerg  
Engshavegaard

Hundtofte

Høje

Sandbjerg Huse

Lunde

Højsgård  
Sundshøj  
Egekløkke

Højshøj

Høje Huse

Wøllehave

Høje Huse

Høje Huse

Høje Huse

Høje Huse

Lunde

Lunde

Lunde

Lunde

Lunde

Lunde

Lunde

Lunde

Lunde

Lunde

Lunde

Lunde

Lunde

Lunde

Lunde

Lunde

Lunde

Lunde

Lunde

Lunde

Lunde

Lunde

Lunde

Lunde

Lunde

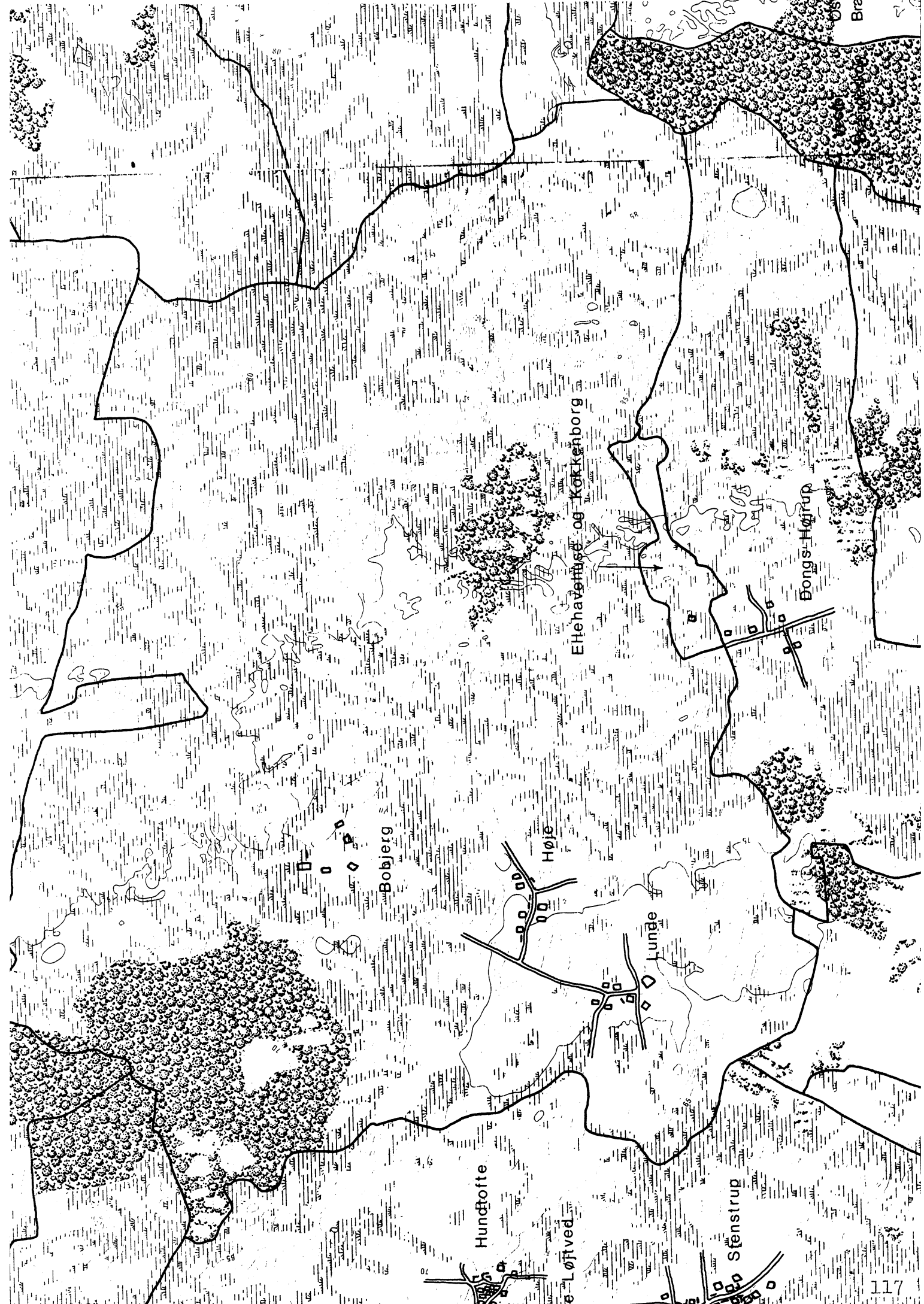
Lunde

Lunde

Lunde

Lunde

Lunde



Bra

Egehøvede og Kerkborg

Bongs-Højrup

Bobjerg

Høje

Lunde

Hundtofte

te-Løtved

Stenstrup



**HØJE**



<b>FYNS AMT</b>	<b>Herred:</b> Sunds	<b>Kommune:</b> Egebjerg	<b>Sogn:</b> Lunde
-----------------	-------------------------	-----------------------------	-----------------------

<b>Navn:</b> Høje	<b>Navnetype:</b> høj.
----------------------	---------------------------

**Bemærkninger:**

Høje er nævnt første gang 1531 i formen Høyæ ssoghn. Navnet er en flertalsform af navneordet, glda. høgh, som betyder gravhøj.

<b>Anlægstype:</b> Adelby	<b>Anlæggelsestidspunkt:</b> Omkring overgangen mellem vikingetid og middelalder.
------------------------------	--

**Bemærkninger:**

En adelby er en landsby, som i modsætning til torperne, ikke er anlagt ved udflytning. Det forhold, at sognets ejerlav ikke er særskilt ud i særskilte ejerlav, og at alle byerne først er nævnt ret sent i de skriftlige kilder, gør bestemmelsen af anlægstypen og anlæggelsestidspunktet usikker.

**Historiske tildragelser:**

Høje har været sogneby i 1500-tallet og begyndelsen af 1600-tallet, men kirken lå i Lunde by.

FYNS AMT	Herred: Sunds	Kommune: Egebjerg	Sogn: Lunde
----------	------------------	----------------------	----------------

## BY- OG EJERLAVSTYPE

a. By-tomten Polyganal forteby. (!)

Gårdene ligger langs den øst-vest-gående bygade, som har en fortelig-nende udvidelse midt i byen. I den østlige del af byen er der en hus-koncentration.

b. Placering i forhold til by-marken

centralby                       agerorientering                       skovorientering                       åorientering

randby                               engorientering                       kystorientering

c. Udskiftning

år: 1796                      figur: Strimmeludskiftning.

d. Udflytning

ved udskiftningen 5 gårde.

efter udskiftningen 2 gårde.

## ØKONOMI

a. Vangesystem                      driftssystem: 3-vangsbrug                      rotation: 2/1

vangeantal: 3+1 vænge. Dyrkningsfællesskab med Bobjerg og Lunde.

b. Ressourceområdets sammensætning

landskabsform: Hele sognet: K. Centralfyn/Østfyn. Israndsbakker, terræn-skrænter og hatformede bakker mod Ø. Hedeslette, tunneldale og små forekomster af senglacialt ler mod Ø.

jordbund: Hele sognet: Ferskvandssand i den vestlige del ellers moræne-ler med spredte forekomster af ferskvandsdynd, -tørvt og smelte-naturlig afgrænsning: vandssand.

overvejende

overvejende                      med større indhold af

blandingsøkonomi med ager, eng og skov.

FYNS AMT	Herred: Sunds	Kommune: Egebjerg	Sogn: Lunde
----------	------------------	----------------------	----------------

## RELIKT-VURDERING

## a. By-tomten

 velbevaret opløst delvis bevaret opløst og nybebygget

Omkring 50% af gårdene er flyttet ud. Vejforløbet er bevaret, men ikke forten. To af gårdtomterne er frilagte. Der er blevet bygget huse langs bygaden, men ellers er byen ikke blevet udbygget.

## b. Skelsystem

 vangesystemets hegn udskiftningshegnene intet af betydning

En del udskiftningshegn er bevaret.

## c. Ressourceområde

 større engareal større skovareal uopdyrkede bakker med mere end 12 % fald større overdrevarsareal størsteparten opdyrket

Flere større skovarealer er bevaret. Ejerlavet gennemskæres af hovedvej A 9.

<b>FYNS AMT</b>	Herred: Sunds	Kommune: Egebjerg	Sogn: Lunde
-----------------	------------------	----------------------	----------------

## STATISTIK

2							
Areal: 1731 ha, heraf opdyrket 1688: 25%.							
Tønder hartkorn	1664	1688	1844	2	1903		
	126	74	242				
<b>Bebyggelsesenheder:</b>							
	1572	1610	1664	1688	1774	1844	1903 <sup>1</sup>
Gårde:	15	14	15	14	13	33	55
Huse:	1	5	4		13		
Huse m/ jord:						30	59
Huse u/ jord:				2		7	34
I alt:	16	19	19	16	26	70	148
<b>Størrelsesfordeling i tønder hartkorn:</b>							
		1-4 tdr. htk.	5-8 tdr. htk.	8- tdr. htk.	Gennemsnit		
53	1664	2	7	6	8,4		
64	1688	6	6	2	5,3		
67	1844	24	9		2,8		
62	1903	39	12	4	3,7		
<b>Folketal: 1</b>							
		1787	1845	1901			
	Voksne:	243	544	544			
	Børn:	146	292	268			
	I alt:	389	836	812			

1. Hele sognet.

2. Incl. Bobierø og Lunde.

<b>FYNS AMT</b>	<b>Herred:</b> Sunds	<b>Kommune:</b> Egebjerg	<b>Sogn:</b> Lunde
-----------------	-------------------------	-----------------------------	-----------------------

	<b>Besiddelsesforhold:</b> Selvejere:		Kronen:		Indensogns hovedgårde:		Udensogns hovedgårde:	
	gårde	huse	gårde	huse	gårde	huse	gårde	huse
1664			7	2			8	2
1844	32	36					1	1
1903	Hele sognet.		55	93				

**Udviklingsbeskrivelse:**

Af det 1731 ha store fælles ejerlav for Høje-Lunde-Bobjerg var i 1688 kun opdyrket 25%, hvilket er i overensstemmelse med sognets skovbygdepræg. I 1692 blev sognets jord beskrevet som skovjord og rødt sand og hovednæringen som kvægdrift. Sognet havde kun 3 vange, der dyrkedes i et trevangsbrug. Høje takseredes i 1684 for 74 tdr.htk. Som typisk for skovegne er der udparcelleret en række skovenestegårde, bl.a. Ellehaven, Kokkenborg (med 1644: 66 svins olden) og som den mest betydelige Langkildegård, der allerede nævnes 1497 og som 1664 havde skov til 36 svins olden. Et voldsted "Herregården" ved Langkilde vidner formentlig om, at denne gård oprindeligt har været et væbnergods. I senmiddelalderen var den og størsteparten af sognet på Odensebispens hænder. Nakkebølles 8 gårde i Høje havde i 1664 skov til 30 svins olden. Høje var i 1500-tallet sogneby, skønt kirken ligger i nabobyen Lunde.

Høje strimmeludskiftedes i 1796 og siden er 7 gårde udflyttet.

Da kronen overtog det tidligere bispelen Ørkild ved reformationen i 1536 lå herunder bl.a. Langkildegård og 16 gårde (heraf 6 egaliserede) i Høje og Lunde. Flere af gårdene var dog rene småbrug. Byen lagdes under Nyborg len, der i 1563 havde 13 gårde (heriblandt 1 selvejergård) og 1 hus i byen. I 1664 havde kronen afhændet halvdelen af byen til Nakkebølle. Efter frasalget af det sidste krongods var byen omkring 1770 delt mellem Løjtved, Rødkilde, Mullerup, Rygård og Hvidkilde. Overgangen til selveje skete tidligt og var næsten afsluttet i 1844.

Antallet af gårde lå i 1500-1700-tallet omkring 15, hvoriblandt der dog var flere rene småbrug. Overgangen til selveje ledsagedes af en fordobling af gårdtallet frem til 1844 ligesom hus- og befolkningsvæksten frem til 1844 var markant.

Gårdene var i 1684 i gennemsnit lidt under normalstørrelse. Byen synes aldrig egaliseret i sin helhed.

<b>FYNS AMT</b>	Herred: Sunds	Kommune: Egebjerg	Sogn: Lunde
-----------------	------------------	----------------------	----------------

**Sammenfattende vurdering:**Ingen  
interesse: Interesse: Stor  
interesse: Særlig  
interesse: **Landsbytypologisk vurdering: Interesse.**

## 1) Anlægstype.

Den middelstore adelby er centralplaceret i sit ejerlav og har agerorientering. Ejerlavet, der er fælles for sognets 3 landsbyer, er et typisk skovbygdeområde, hvor der i senmiddelalder og nyere tid er udparcelleret en række skovenestegårde, hvoriblandt den mest betydelige, Langkilde, synes at have været herregård i middelalderen. Højes byform er polygonal forteby. Høje var sogneby i 1500-tallet, skønt kirken ligger i Lunde by.

## 2) Udviklingstype.

Langkilde er, som nævnt, muligvis et middelalderligt væbnergods (med voldsted), der er kommet i Odensebispens besiddelse. Da kronen overtog bispelenet Ørkil ved reformationen medfulgte hele Høje by og Langkildegård. Kronens gods afhændedes i flere etaper og besiddelsesforholdene var i 1700-tallet meget spredt. Overgangen til selveje skete tidligt og ledsagedes af markant ekspansion.

Sammenfattende drejer det sig om en almindelig og forholdsvis typen anlægstype med enkelte udviklingsmæssige karakteristika.

**Relikt-vurdering: Interesse.**

1. Bytomten er kun delvis bevaret og forten er forsvundet.
2. kulturlandskabet har bevaret en del hegn og flere større skovarealer.
3. Særlige relikter: voldsted.
4. Arkæologiske interesser: 2 frilagte gårdtomter.

Nordenkilde

Skydebane

Gammelhøj

Høje

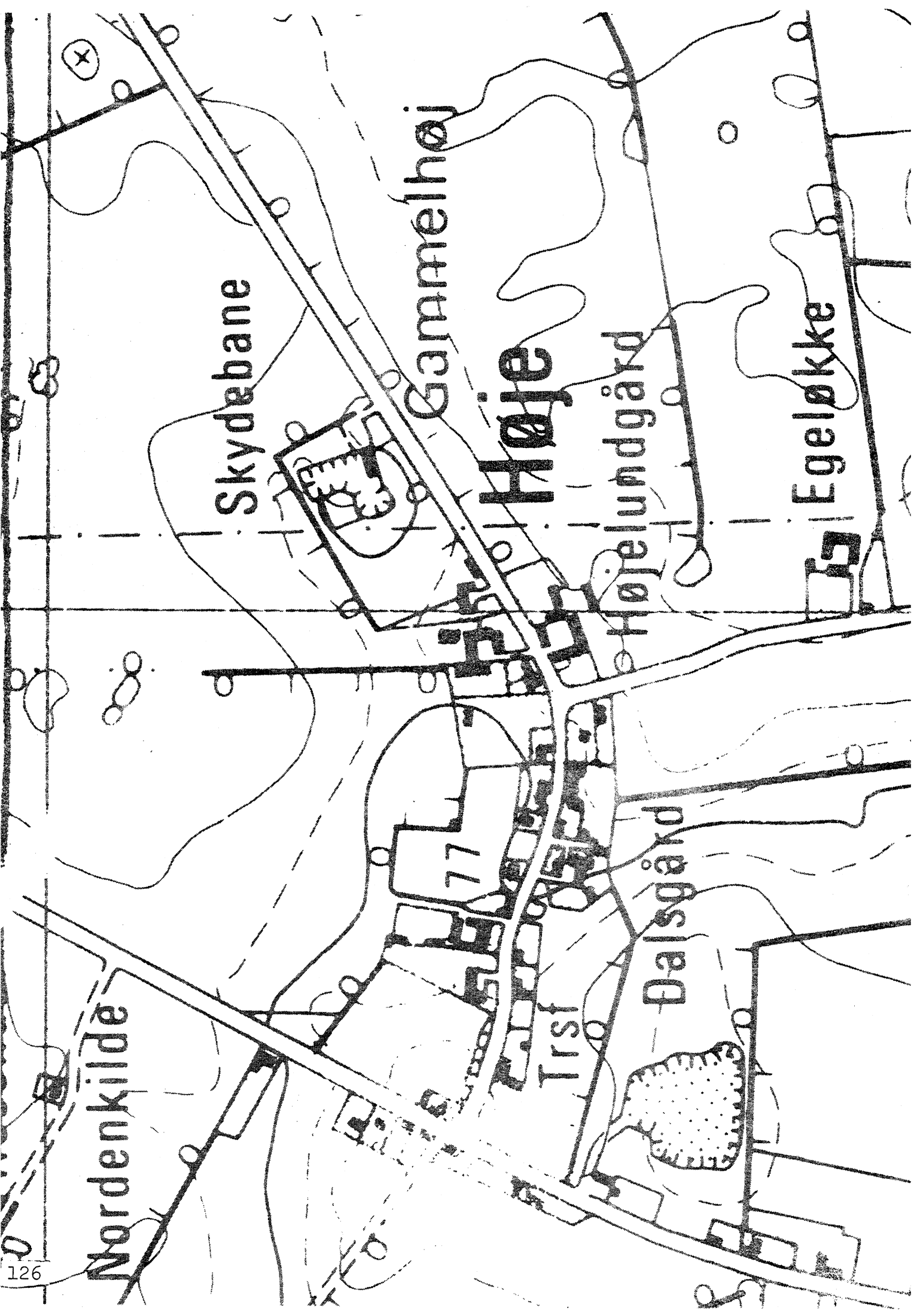
Højelundgård

Egeløkke

Dalsgård

Trst

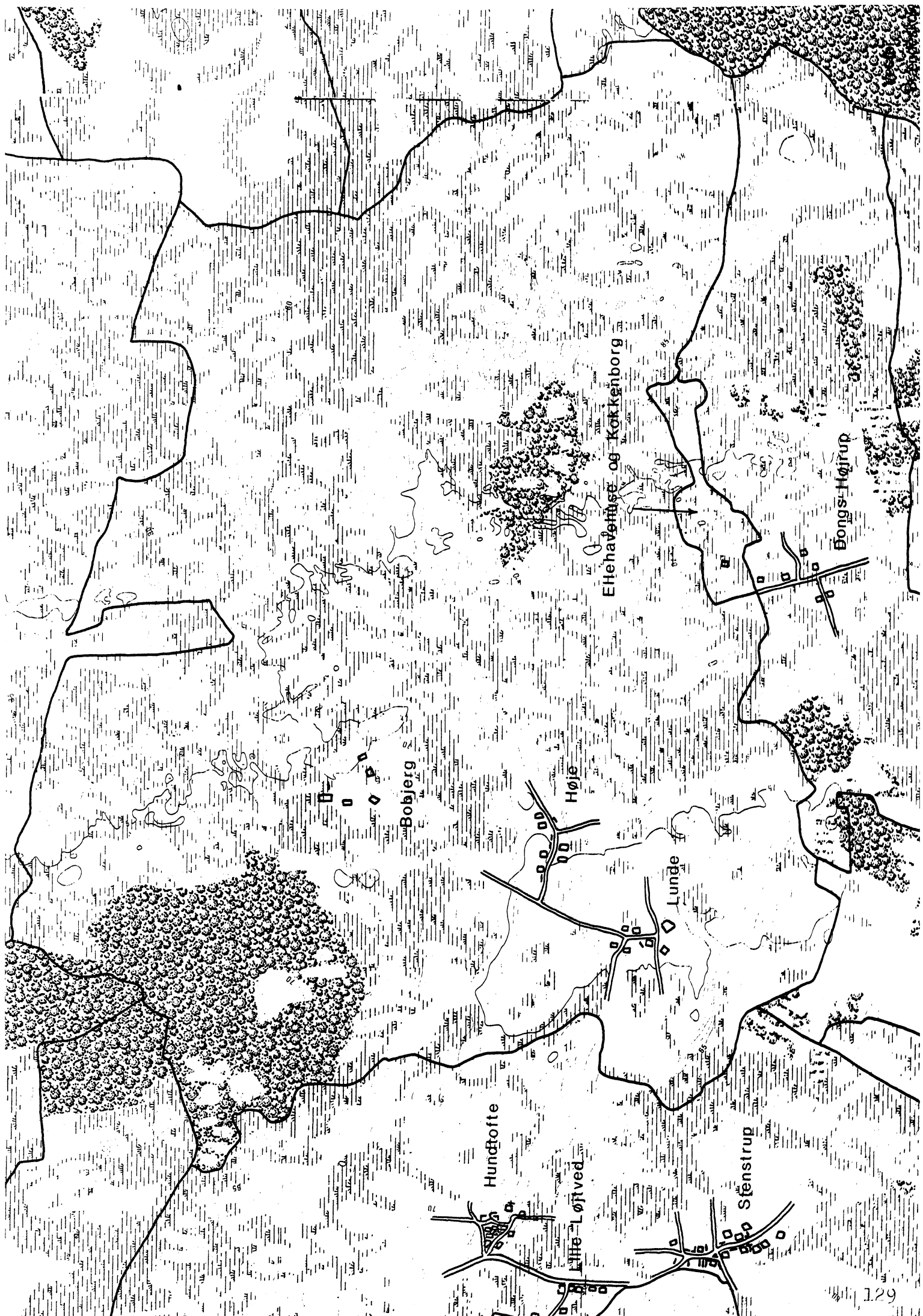
77











Eiehavehuset og Køkenborg

Bongs-Højrup

Bobjerg S

Høje

Lunde

Hundtofte

Lille Løjtved

Stenstrup



**LUNDE**

<b>FYNS AMT</b>	<b>Herred:</b> Sunds	<b>Kommune:</b> Egebjerg	<b>Sogn:</b> Lunde
-----------------	-------------------------	-----------------------------	-----------------------

<b>Navn:</b> Lunde	<b>Navnetype:</b> lund.
-----------------------	----------------------------

**Bemærkninger:**

Lunde er nævnt første gang 1429 i formen Lundæ. Navnet er dannet af navneordet lund, gl'da. lund, som betyder lille skov. Navnet har oprindeligt været et etstavelsesord, men på et tidspunkt fået tilføjet et e.

<b>Anlægstype:</b> Adelby	<b>Anlæggelsestidspunkt:</b> Omkring overgangen mellem vikingetid og middelalder.
------------------------------	--

**Bemærkninger:**

En adelby er en landsby, som i modsætning til torperne, ikke er anlagt ved udflytning. Det forhold, at sognets ejerlav ikke er skilt ud i særskilte ejerlav, og at alle byerne først er nævnt ret sent i de skriftlige kilder, gør bestemmelsen af anlægstypen og anlæggelsestidspunktet usikker.

**Historiske tildragelser:**

FYNS AMT	Herred: Sunds	Kommune: Egebjerg	Sogn: Lunde
----------	------------------	----------------------	----------------

## BY- OG EJERLAVSTYPE

## a. By-tomten Slynget vejby.

De seks gårde ligger langs bygaden og ved forgreningen til denne. Der er to udvidelser på bygaden. Gårdene 8 og 5a ser ud til at være en del større end de øvrige. Kirken ligger i den sydlige del af byen. Husene ligger mellem gårdene og omkring kirken.

## b. Placering i forhold til by-marken

- centralby                       agerorientering                       skovorientering                       åorientering  
 randby                               engorientering                       kystorientering

## c. Udskiftning

år: 1796                      figur: Stjerneudskiftning.

## d. Udflytning

- ved udskiftningen 1 gård.  
 efter udskiftningen 3 gårde.

## ØKONOMI

## a. Vangesystem

driftssystem: 3-vangsbrug

rotation: 2/1

vangeantal: 3 Dyrkningsfællesskab med Bobjerg og Høje.

## b. Ressourceområdets sammensætning

landskabsform: Hele sognet: K. Centralfyn/Østfyn. Israndsbakker, terrænskrænter og hatformede bakker mod Ø. Hedeslette, tunneldale og små forekomster af senglacialt ler mod Ø.

jordbund:

Hele sognet: Ferskvandssand i den vestlige del ellers moræner med spredte forekomster af ferskvandsdynd, -tørvt og smeltnaturlig afgrænsning: tevandssand.

Ejerlavsgrensene er ikke aftegnet.

- overvejende  
 overvejende                      med større indhold af  
 blandingsøkonomi med ager, eng og skov.

FYNS AMT	Herred: Sunds	Kommune: Egebjerg	Sogn: Lunde
----------	------------------	----------------------	----------------

## RELIKT-VURDERING

## a. By-tomten

 velbevaret opløst delvis bevaret opløst og nybebygget

Omkring 70% af gårdene er flyttet ud. Gård nr. 8 ser ud til at være delt ved udflytningen. Vejforløbet er bevaret, men reguleret, hvorved udvidelserne er forsvundet. Gård nr. 4's tomt er delvis frilagt, gård nr. 11's tomt er helt frilagt. Der er kun bygget enkelte nye huse i byen.

## b. Skelsystem

 vangesystemets hegn udskiftningshegnene intet af betydning

En del udskiftningshegn er bevaret.

## c. Ressourceområde

 større engareal større skovareal uopdyrkede bakker med mere end 12 % fald større overdrevarsareal størsteparten opdyrket

Flere skovarealer er bevaret. Ejerlavet gennemskæres af hovedvej A 9 og er i øvrigt stærkt bebygget.

<b>EYNS AMT</b>	<b>Herred:</b>	<b>Kommune:</b>	<b>Sogn:</b>
	Sunds Sunds	Egebjerg Egebjerg	Lunde Lunde

## STATISTIK

Sammenfattende vurdering:				
Areal: 1731 ha, heraf opdyrket 1688: 25%.				
Ingen interesse: <input type="checkbox"/>	Interesse: <input type="checkbox"/>	Stor interesse: <input type="checkbox"/>	Særlig interesse: <input type="checkbox"/>	
Tønder hartkorn 1664	1688	1844 2	1903	
Landsbytypologisk vurdering: 78 Stor interesse. 52 242				
1) Anlægstype.				
<b>Bebyggelsesenheder:</b>				
Den lille kirke-adelby er centralplaceret i sit ejerlav og har ager-1 orientering. Ejerlavet, der er fælles for sognets landsbyer, er typisk skovbygdedområde, hvor der i senmiddelalder og nyere tid er udparcelleret en række skovenestegårde, hvoriblandt den med betydelige, Langkilde, synes at have været herregård i middelalderen. 1572, 1610, 1664, 1688, 1774, 1844, 1903				
Lundes byform er den almindelige forekommende slyngede vejby-type. Husearknavne på Tårup og Gammeltofte vidner om henholdsvis en nedlagt udflytterbebyggelse og Lundes vikingetidige forgænger. 3 7				
Huse m/ jord: 2) Udviklingstype. 18 59				
Huse u/ jord: Huset er, som nævnt, muligvis et middelalderligt væbnergods (m34 voldsted), der er kommet i Odensebispens besiddelse. Da kronen over tog bispelenet Ørkil ved reformationen medfulgte størsteparten af Lunde by, der dog atter afhændedes inden 1664. Besiddelsesforholdene var i 1700-tallet meget spredte og byen egaliseredes aldrig. Overgangen til herregårde skete tidligt og ledsagedes af kraftig ekspansion.				
<b>Størrelsesfordeling i tønder hartkorn:</b>				
Sammenfattende drejer det sig om en almindelig og typeren anlægstype med flere udviklingsmæssige karakteristika.				
33 1664	1-4 tdr. htk.	5-8 tdr. htk.	8- tdr. htk.	Gennemsnit 13,0
67 1688	Interesse.	3	3	8,7
55 1844	6	3	2	4,7
62 1903	39	12	4	3,7
1. Bytomten er delvis opløst og præget af reguleringer.				
2. Kulturlandskabet har bevaret en del udskiftningshegn og flere skovarealer.				
3. Særlige relikter: kirke.				
<b>Folketal:</b> Arkæologiske interesser: En Gammeltofte, tomten af Tårup, i fri-lagt gårdtomt.				
	1787	1845	1901	
Voksne:	243	544	544	
Børn:	146	292	268	
I alt:	389	836	812	

1. Hele sognet.

2. Incl. Høje og Bobjerg.



<b>FYNS AMT</b>	<b>Herred:</b>	<b>Kommune:</b>	<b>Sogn:</b>
	Sunds	Egebjerg	Lunde

	<b>Besiddelsesforhold:</b>		<b>Kronen:</b>		<b>Indensogns hovedgårde:</b>		<b>Udensogns hovedgårde:</b>	
	<b>Selvejere:</b>							
	gårde	huse	gårde	huse	gårde	huse	gårde	huse
1664			1	2			5	1
1844	10	16					1	3
1903 Hele sognet.	55	93						

**Udviklingsbeskrivelse:**

Af det 1731 ha store fælles ejerlav for Lunde-Høje-Bobjerg var i 1688 kun opdyrket 25%, hvilket er i overensstemmelse med sognets skovbygdepræg. I 1692 blev sognets jord beskrevet som skovjord og rødt sand og hovednæringen som kvægdrift. Byens skove takseredes i 1664 for 264 svins olden. Sognet havde kun 3 vange, der var fælles for de 3 landsbyer, og dyrkedes i et trevangsbrug. Lunde takseredes i 1684 til 52 tdr. htk. Som typisk for skovegne er der udparcelleret en række skovenestegårde bl.a. Ellehaven, Kokkenborg og som den mest betydelige Langkilddegård, der allerede nævnes 1497. Et voldsted "Herregården" ved Langkilddegård vidner formentlig om, at denne gård oprindeligt har været et væbnergods. I senmiddelalderen var den og størsteparten af sognet på Odensebispens hænder. Syd for Lunde mindes marknavne på Tårup agre (1682) om en nedlagt middelalder-udflytterby. En Gammeltofte (1682) vidner om den vikingetidige forgænger bebyggelses placering.

Lunde stjerneudskiftedes i 1796 og siden er 4 gårde udflyttet.

Da kronen overtog det tidligere bispelen Ørkild ved reformationen i 1536 lå herunder bl.a. Langkilddegård og 16 gårde i Høje-Lunde. Godset lagdes under Nyborg len, der i 1563 havde 4 tidligere bispegårde i Lunde under sig. En femte gård tilhørte i 1497 Glorup. I 1664 havde kronen afhændet sin del af byen bortset fra annexpræstegården. ØrbækLunde var nu dominerende besidder med 4 gårde og 1 hus. Omkring 1770 var byen delt mellem Løjtved, Skjoldemose og Boltinggård. Overgangen til selveje skete tidligt og var næsten afsluttet i 1844.

Antallet af gårde lå i 1500-1600-tallet omkring 6 men steg herefter til det dobbelte frem til 1844, ligesom hus- og befolkningsvæksten var markant i det tidsrum.

Gårdene var i 1684 meget store i gennemsnit 8,7 tdr.htk. Byen synes aldrig egaliseret.

FYNS AMT	Herred: Sunds	Kommune: Egebjerg	Sogn: Lunde
----------	------------------	----------------------	----------------

**Sammenfattende vurdering:**Ingen  
interesse: Interesse: Stor  
interesse: Særlig  
interesse: **Landsbytypologisk vurdering: Stor interesse.**

## 1) Anlægstype.

Den lille kirke-adelby er centralplaceret i sit ejerlav og har agerorientering. Ejerlavet, der er fælles for sognets 3 landsbyer, er et typisk skovbygdeområde, hvor der i senmiddelalder og nyere tid er udparcelleret en række skovenestegårde, hvoriblandt den med betydelige, Langkilde, synes at have været herregård i middelalderen. Lundes byform er den almindelige forekommende slyngede vejby-type. Marknavne på Tårup og Gammeltofte vidner om henholdsvis en nedlagt udflytterbebyggelse og Lundes vikingetidige forgænger.

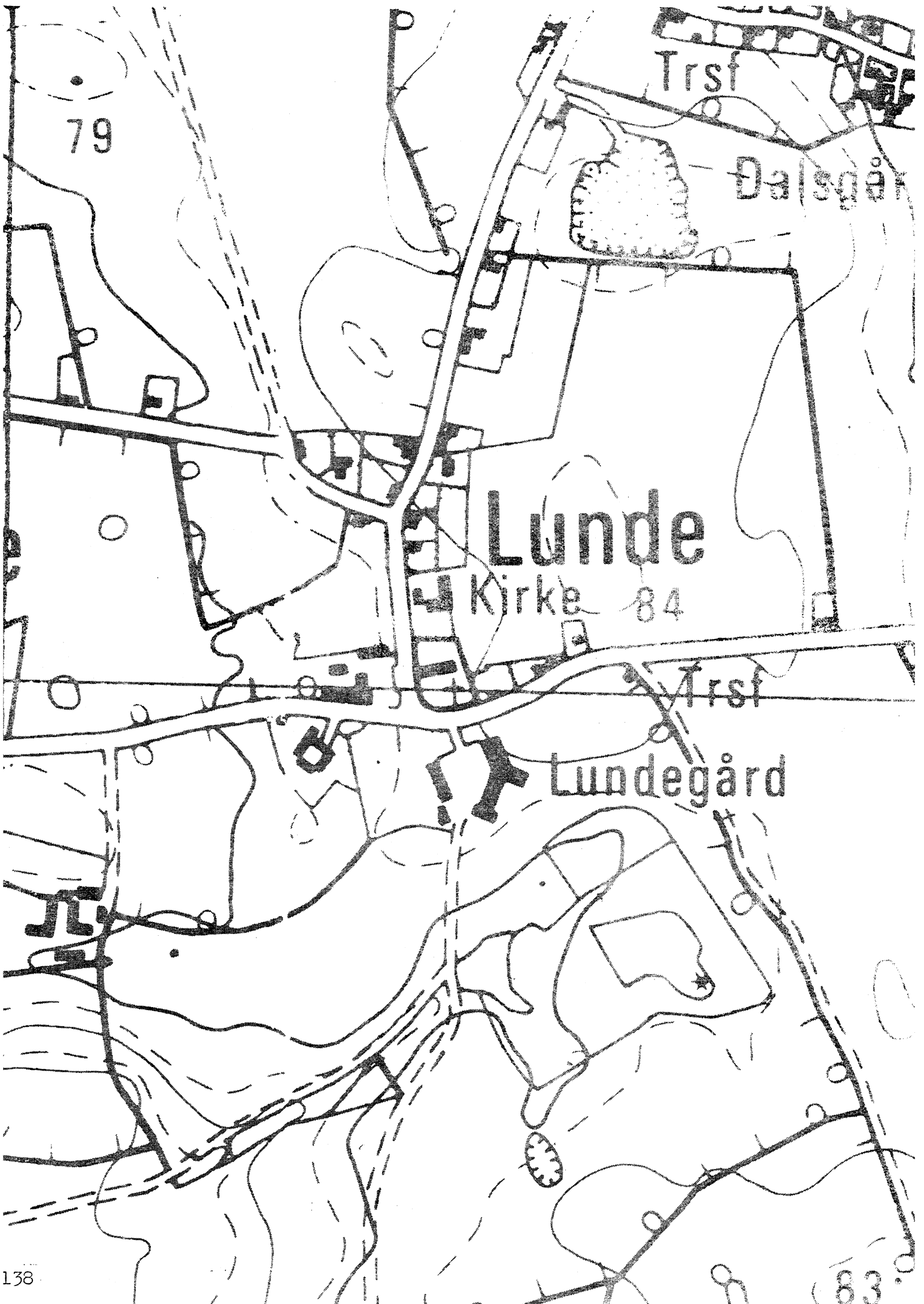
## 2) Udviklingstype.

Langkilde er, som nævnt, muligvis et middelalderligt væbnergods (med voldsted), der er kommet i Odensebispens besiddelse. Da kronen overtog bispelenet Ørkil ved reformationen medfulgte størsteparten af Lunde by, der dog atter afhændedes inden 1664. Besiddelsesforholdene var i 1700-tallet meget spredte og byen egaliseredes aldrig. Overgangen til selveje skete tidligt og ledsagedes af kraftig ekspansion.

Sammenfattende drejer det sig om en almindelig og typeren anlægstype med flere udviklingsmæssige karakteristika.

**Relikt-vurdering: Interesse.**

1. Bytomten er delvis opløst og præget af reguleringer.
2. Kulturlandskabet har bevaret en del udskiftningshegn og flere skovarealer.
3. Særlige relikter: kirke.
4. Arkæologiske interesser: En Gammeltofte, tomten af Tårup, 1 fri-lagt gårdtomt.



79

Trsf

Dalsgård

Lunde

Kirke 84

Trsf

Lundegård



№ 30  
11990  
1513

№ 7a

Peder Thorsén

№ 15  
Senjer

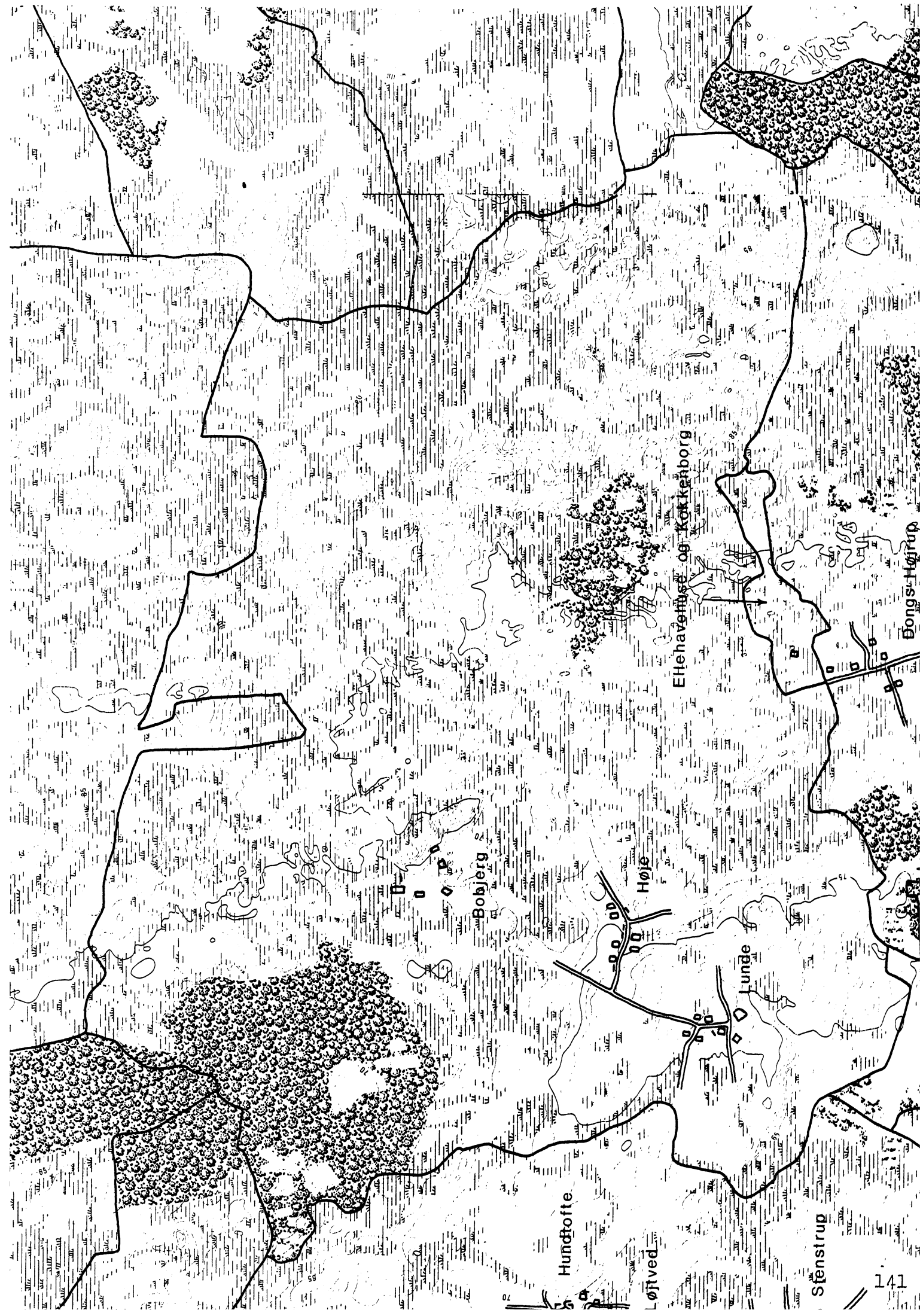
№ 5a  
Lunde Gårds Gamle Lokker

№ 11  
Lunde Gårds

1140 3103

139





Hundtofte

Løjtved

Stenstrup

Lunde

Høje

Bobjerg

Ekehavtuse og Kokenborg

Bongs-Højrup



**OLLERUP**



<b>FYNS AMT</b>	<b>Herred:</b> Sunds	<b>Kommune:</b> Egebjerg	<b>Sogn:</b> Ollerup
-----------------	-------------------------	-----------------------------	-------------------------

<b>Navn:</b> Ollerup	<b>Navnetype:</b> -torp.
-------------------------	-----------------------------

<p><b>Bemærkninger:</b></p> <p>Ollerup er nævnt første gang 1372 i formen Vidorp. Forleddet er sandsynligvis mandsnavnet glda. Ulvi, en anden mulighed er en form af dyrenavnet ulv. Efterleddet er torp, glda. thorp., som betyder udflytterbebyggelse.</p>
--

<b>Anlægstype:</b> Adelby m. kirke.	<b>Anlæggelsestidspunkt:</b> Omkring overgangen mellem vikingetid og middelalder.
--	--

<p><b>Bemærkninger:</b></p> <p>En adelby er en landsby, som i modsætning til torperne, ikke er anlagt ved udflytning.</p>
---

<p><b>Historiske tildragelser:</b></p> <p>Ollerup folkehøjskole oprettedes 1868 i Vester Skerninge, men flyttedes 1882 til Ollerup. Den kaldes nu Den frie Lærerhøjskole. Ollerup gymnastikhøjskole oprettedes i 1920 af N. Bukh. Ollerup Håndværkerskole oprettedes 1891 som en selvstændig håndværkerafdeling under Ollerup Højskole. J.S. Brandt var præst i Ollerup-Kirkeby 1838-98.</p>
--

FYNS AMT	Herred: Sunds	Kommune: Egebjerg	Sogn: Ollerup
----------	------------------	----------------------	------------------

## BY- OG EJERLAVSTYPE

**a. By-tomten** Slynget vejby.

Gårdene ligger langs bygaden til tider med forholdsvis stor afstand. Det viste kort er dog tegnet efter de 12 gårde er flyttet ud, så de kan udemærket have ligget i de store mellemrum. Der er en del huse i byen specielt midt i, men de er sandsynligvis først kommet til ved udflytningen. Kirken ligger mod vest i udkanten af byen.

**b. Placering i forhold til by-marken**

centralby                       agerorientering                       skovoriering                       åorientering  
 randby                       engorientering                       kystorientering

Byen er orienteret langs Ollerup Sø og i en koblingsplacering ved udmundingen af Syltemade å i søen.

**c. Udskiftning**

år: 1797      figur: Blokudskiftning. Store områder med "husudskiftning" i randen af ejerlavet.

**d. Udflytning**

ved udskiftningen      12 gårde.  
 efter udskiftningen      4 gårde.

## ØKONOMI

**a. Vangesystem**                      driftssystem: 3-vangsbrug                      rotation: 2/1

vangeantal: 3      Vangelag med Øster Skerninge.

**b. Ressourceområdets sammensætning**

landskabsform: K/G. Sydfyn og øer. En del tunneldale mod S. Israndsbakker mod N.

jordbund: Moræner med spredte forekomster af ferskvandstørv, smeltevandssand og -grus.

naturlig afgrænsning: Ejerlavet er ikke naturligt afgrænset mod Stågerup, Skovsgård og Nielstrup.

overvejende  
 overvejende ager      med større indhold af eng og skov.  
 blandingsøkonomi med

<b>FYNS AMT</b>	Herred: Sunds	Kommune: Egebjerg	Sogn: Ollerup
-----------------	------------------	----------------------	------------------

## RELIKT-VURDERING

## a. By-tomten

 velbevaret opløst delvis bevaret opløst og nybebygget

Omkring 70% af gårdene er flyttet ud. Byen er blevet fuldstændig bebygget med huse. I forbindelse med det store nybyggeri er der anlagt enkelte nye veje. Vejforløbet er bevaret, men en del af det indgår i landevejen Faaborg-Svendborg og derfor stærkt trafikeret.

## b. Skelsystem

 vangesystemets hegn udskiftningshegnene intet af betydning

Enkelte udskiftningshegn bevaret.

## c. Ressourceområde

 større engareal større skovareal uopdyrkede bakker med mere end 12 % fald større overdrevarsareal størsteparten opdyrket

Skovarealet "Kohaven" er bevaret. Ejerlavet er i øvrigt præget af de mange udflyttergårde og husbyggeri.

<b>FYNS AMT</b>	Herred: Sunds	Kommune: Egebjerg	Sogn: Ollerup
-----------------	------------------	----------------------	------------------

## STATISTIK

Areal: 719 ha, heraf opdyrket 1688: 49%.							
Tønder hartkorn	1664	1688	1844	1903			
	171	127	121				
<b>Bebyggelsesenheder:</b>							
	1572	1610	1664	1688	1774	1844	1903
Gårde:	24	13	24 <sup>2</sup>	25 <sup>1</sup>	23	25	23
Huse:		3	14		24		
Huse m/ jord:				12		50	55
Huse u/ jord:				3		5	34
I alt:	24	16	38	40	47	80	112
<b>Størrelsesfordeling i tønder hartkorn:</b>							
		1-4 tdr. htk.	5-8 tdr. htk.	8- tdr. htk.	Gennemsnit		
39	1664	5	8	10	7,4		
56	1688	13	9	3	5,0		
68	1844	17	8		3,9		
65	1903	14	9		4,2		
<b>Folketal:</b>							
		1787	1845	1901			
	Voksne:	193	321	522			
	Børn:	95	165	210			
	I alt:	288	486	732			

1. Excl. Ollerup Møllegård 5 tdr.htk.  
2. Incl. Ollerup Mølle (Ågård Mølle).

<b>FYNS AMT</b>	Herred:	Kommune:	Sogn:
	Sunds	Egebjerg	Ollerup

Besiddelsesforhold:	Selvejere:		Kronen:		Indensogns hovedgårde:		Udensogns hovedgårde:	
	gårde	huse	gårde	huse	gårde	huse	gårde	huse
1664			4	3			20	11
1844	14	24			11	31		
1903	23	85				4		

**Udviklingsbeskrivelse:**

Af det omkring 1800 719 ha store ejerlav var i 1688 opdyrket 49%. Da Nielstrup udvidede sine jorder med 10 tdr.htk. på landsbyens bekostning i den mellemliggende periode er opdyrkningsprocenten i virkeligheden noget for høj. I overensstemmelse hermed takseredes byen i 1684 til 132 tdr.htk. mod 121 tdr. i 1844. Byen havde i 1688 trevangsbrug med en markstruktur præget af skovrydningen. I 1572 havde præstegården fri brændsel og fri olden til 13 svin på bøgeskoven, og når egeskoven bar til så mange svin som gården selv kunne tillægge. I 668 er oldenretighederne imidlertid tabt eftersom skovene er forhuggede. Endnu omkring 1800 var der dog betydelige skove i ejerlavets nordlige del, der har skovbygdepræg. Omkring 1800 var der et stort drejels væveri i Ollerup by. Af det oprindelige ejerlav er udparcelleret udflytterbyen Stågerup, hvoraf senere igen er udparcelleret den middelalderlige hovedgård Bejerholm og Skovsgård. Af Ollerup er endvidere udparcelleret Hemdrup og Nielstrup. Nielstrup omtales allerede som hovedgård i 1372 og havde da bl.a. Orte Mølle og Agårds Mølle i sognet. I 1664 lå Hemdrup gård under Nielstrups hovedgårdstakst. Nielstrup er gentagne gange udvidet på Ollerups bekostning. Omkring 1536 blev halvdelen af præstegårdens jord lagt under Nielstrup. Før 1690 blev der igen taget jord fra bønderne og inden 1768 lagdes yderligere 10 tdr.htk. under hovedgårdstaksten. En Gammeltofte (nævnt 1778) vidner om den vikingetidige forgængerbebyggelse for Ollerup.

Ollerup blokudskiftedes i 1797 og der flyttedes straks 12 gårde ud og siden yderligere 4.

1372 omtales Nielstrup hovedgård med 2 møller og øvrigt gods i Ollerup sogn. I 1610 synes den indensogns hovedgård at have ejet ca. 10 gårde at dømmes efter de manglende skattefri enheder i skattemandtallet fra dette år, men i 1664 var godset totalt splittet. Kronen havde da beskedne 4 gårde (heriblandt præstegården og 1 kirkegård) og de dominerende besiddere var Findstrupgård (Holsteenshus) med 9 gårde incl. Agård Mølle - formentlig det tidligere Nielstrup gods - samt Skjoldemose i nabosognet med 8 gårde og 6 huse. I 1749 kom Nielstrup under baroniet Lehn (Hvidkilde) og i 1781 havde godset i alt 12 gårde og 16 huse i Ollerup, medens Skjoldemose fortsat havde 8 egaliserede gårde a 6-2-3-1 tdr.htk.

FYNS AMT	Herred:	Kommune:	Sogn:
----------	---------	----------	-------

Besiddelsesforhold:	Selvejere:		Kronen:		Indensogns hovedgårde:		Udensogns hovedgårde:	
	gårde	huse	gårde	huse	gårde	huse	gårde	huse
1664								
1844								
1903								

**Udviklingsbeskrivelse:**

I 1799 solgte Skjoldemose sine 8 gårde i byen til fæsterne selv. Endnu i 1844 var Nielstrups gods intakt, men inden 1903 var overgangen til selveje stort set afsluttet. Antallet af gårde lå i 1500-1600-tallet på 24-26, men faldt som følge af hovedgårdsekspansion til 23 i 1774. Gårdtallet er stort set stabilt i det 19. årh., medens hus- og befolkningsvæksten ligger klart over det normale. Ollerup var i færd med at udvikle sig til bymæssig bebyggelse og stationsby.

Gårdene var i 1684 forholdsvis små. Byen synes kun at have været udsat for lodsejervise egaliseringer.

FYNS AMT	Herred: Sunds	Kommune: Egebjerg	Sogn: Ollerup
----------	------------------	----------------------	------------------

**Sammenfattende vurdering:**Ingen  
interesse: Interesse: Stor  
interesse: Særlig  
interesse: **Landsbytypologisk vurdering:** Stor interesse.

## 1) Anlægstype.

Den store kirke-adelby af vikingetids-middelaldernavnetyper -torp er randplaceret ned til Ollerup SØ ved udløbet af Syltemade Å. Byformen er den almindelige forekommende slyngvejby-type. Ejerlavets nordlige del er skovbygdepræget, omend skoven var i markant tilbagegang i 1500-1600-tallet. Af det oprindelige ejerlav er udparcelleret torpene Stågerup, Hemdrup og Nielstrup. Sidstnævnte var hovedgård allerede i 1300-tallet, den udvidedes flere gange på Ollerups bekostning og inddrog inden 1664 Hemdrupgård under hovedgårdstaksten. En Gammeltofte vidner om forgængerbebyggelsen for den nuværende Ollerup.

## 2) Udviklingstype.

Allerede i 1300-tallet gjorde Nielstrup sig gældende som besidder, men den synes aldrig at have besiddet mere end ca. halvdelen af byen. I 1600-1700-tallet var hovedgården Skjoldemose ligeledes betydende og gennemførte en egalisering af sine gårde. Ved udskiftningen udflyttedes halvdelen af byens gårde. Overgangen til selveje skete i flere tempi og ledsagedes af betydelig ekspansion, der forvandlede den halvt opløste landsby til en bymæssig bebyggelse.

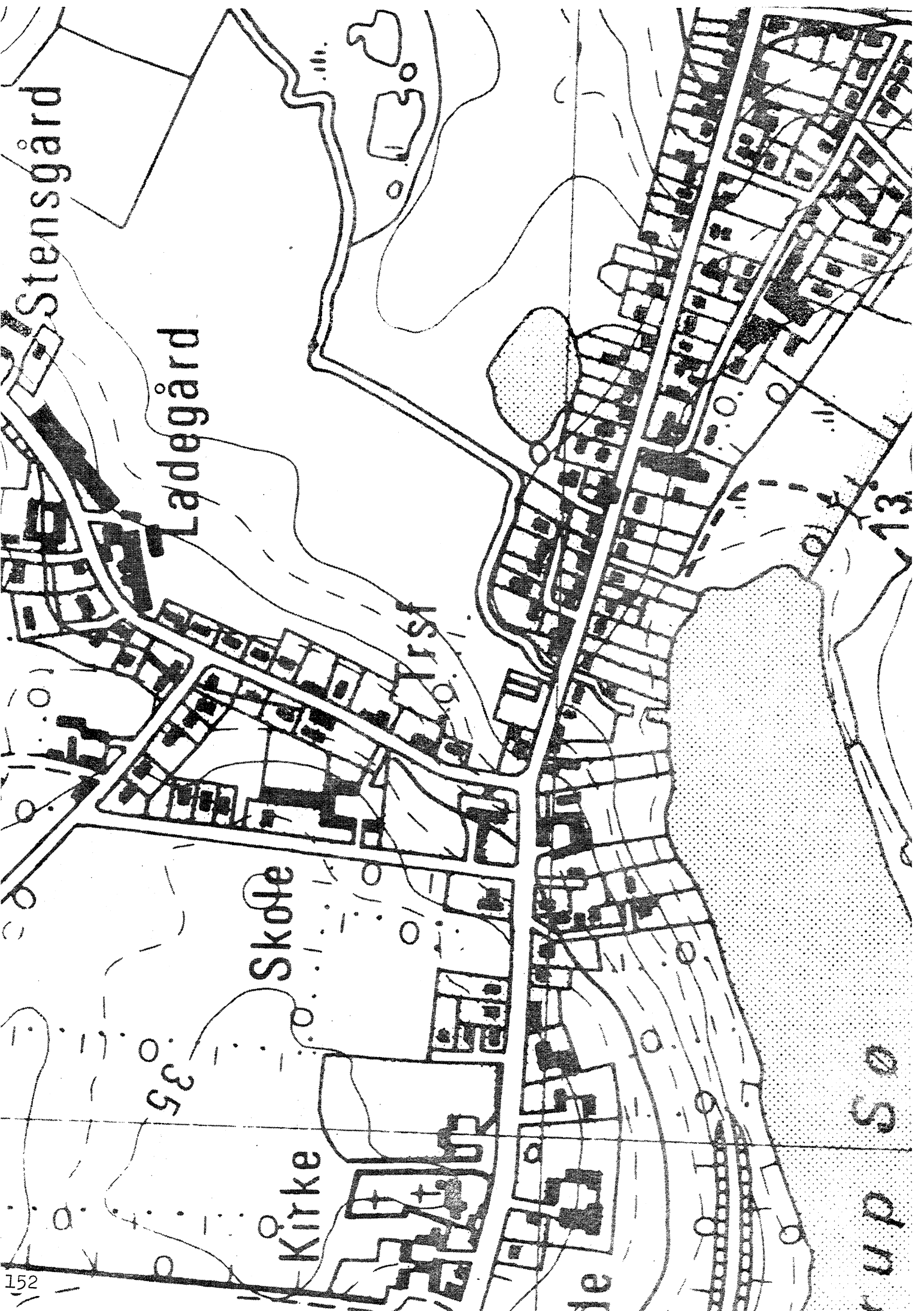
Sammenfattende drejer det sig om en almindelig og typeren anlægstype med flere udviklingsmæssige karakteristika.

**Relikt-vurdering:** Interesse.

1. Bytomten er opløst og nybebygget.
2. Kulturlandskabet har kun bevaret enkelte udskiftningshegn samt et enkelt skovareal.
3. Særlige relikter: kirke.
4. Arkæologiske interesser: en Gammeltofte.







Stensgård

Ladegård

Skole

Kirke

35

cup Sø



10/14/019  
James D. [unclear]  
6/15 1915

1915002  
Chariton (Jensen)

1915002  
Larsen, [unclear]  
Larsen, [unclear]  
Larsen, [unclear]

10/23/019

1915002

1915002

1915002

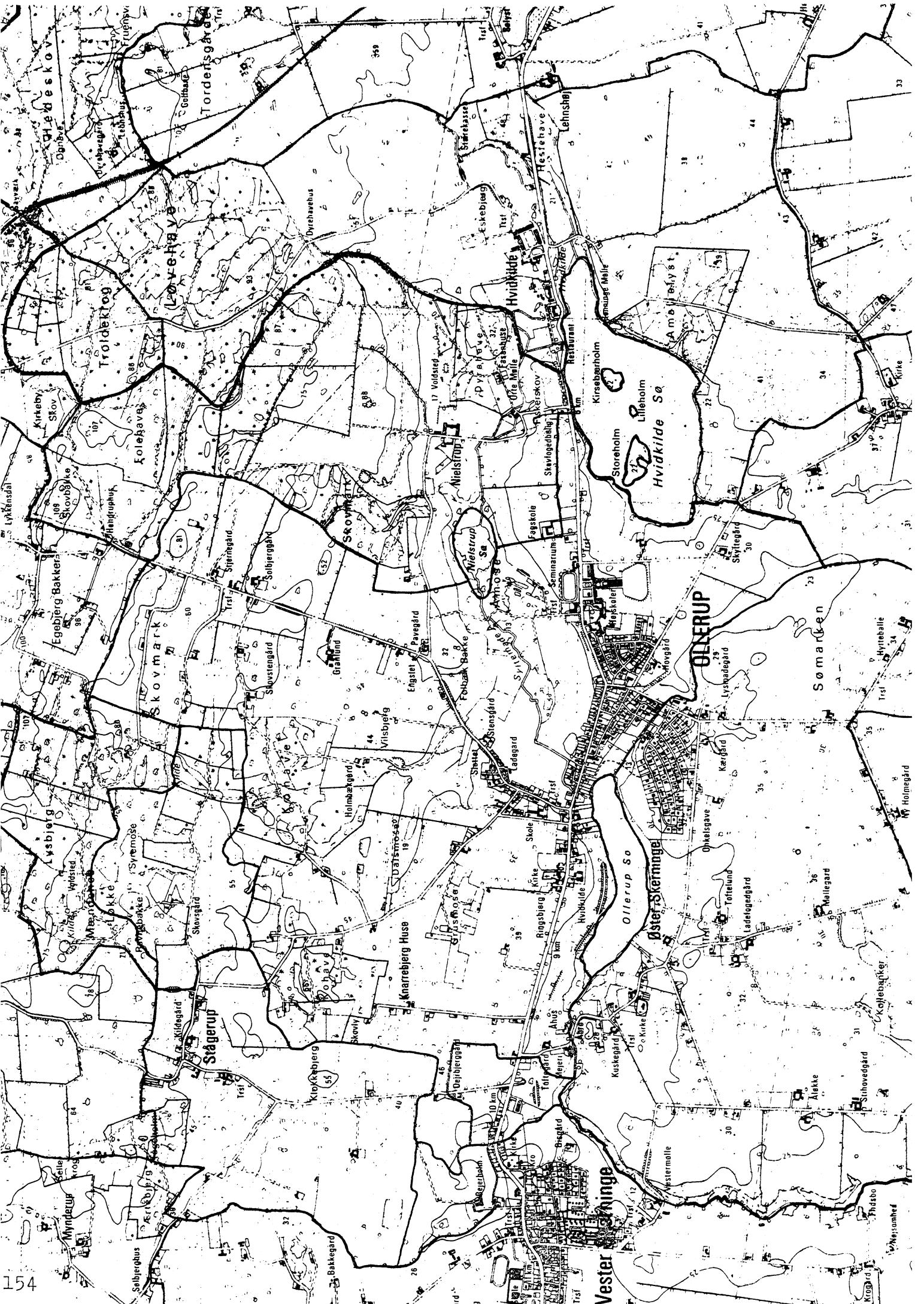
1915002

1915002

1915002

Out

19







# STÅGERUP

<b>FYNS AMT</b>	<b>Herred:</b> Sunds	<b>Kommune:</b> Egebjerg	<b>Sogn:</b> Ollerup
-----------------	-------------------------	-----------------------------	-------------------------

<b>Navn:</b> Stågerup	<b>Navnetype:</b> -torp.
--------------------------	-----------------------------

<p><b>Bemærkninger:</b></p> <p>Stågerup er nævnt første gang 1469 i formen Stubbedorpe. Navnet glde. form er Stubbathorp, hvis første led er navneordet, glde. stubbi, som betyder samling af stubbe, eller en form af navneordet stub. Det kan dog også være et oprindeligt Appellativ stubbathorp, som betyder "nybygge, som er blevet anlagt på en ryddet plads, hvor stubbene står tilbage". Efterleddet er torp, glde. thorp, som betyder udflytterbebyggelse.</p>
---

<b>Anlægstype:</b> Udflytterbebyggelse	<b>Anlæggelsestidspunkt:</b> Middelalder.
---	--

<p><b>Bemærkninger:</b></p> <p>En udflytterbebyggelse er en landsby, som er anlagt ved udflytning fra en adelby, som i dette tilfælde er Ollerup.</p>
---

<p><b>Historiske tildragelser:</b></p>
--





FYNS AMT	Herred: Sunds	Kommune: Egebjerg	Sogn: Ollerup
----------	------------------	----------------------	------------------

## RELIKT-VURDERING

## a. By-tomten

 velbevaret opløst delvis bevaret opløst og nybebygget

Omkring 40% af gårdene er flyttet ud. Tomterne fra de tre tidligere udflyttede gårde og et enkelt hus er frilagte. Vejsystemet er bevaret, men tofteskellene er væk eller stærkt regulerede.

## b. Skelsystem

 vangesystemets hegn udskiftningshegnene intet af betydning

Enkelte udskiftningshegn er bevaret.

## c. Ressourceområde

 større engareal større skovareal uopdyrkede bakker med mere end 12 % fald større overdrevarsareal størsteparten opdyrket

FYNS AMT	Herred: Sunds	Kommune: Egebjerg	Sogn: Ollerup
----------	------------------	----------------------	------------------

## STATISTIK

Areal: 201 ha, heraf opdyrket 1688: 46%.							
Tønder hartkorn	1664	1688	1844	1903			
	83	38 <sup>1</sup>	41				
<b>Bebyggelsesenheder:</b>							
		1610	1664	1688	1774	1844	1903
Gårde:		10 <sup>1</sup>	11	10 <sup>1</sup>	9	9	12
Huse:		2	6		5		
Huse m/ jord:						9	9
Huse u/ jord:				1			3
I alt:		12	17	11	14	18	24
<b>Størrelsesfordeling i tønder hartkorn:</b>							
		1-4 tdr. htk.	5-8 tdr. htk.	8- tdr. htk.	Gennemsnit		
36	1664	2	5	4	7,5		
90	1688	7	3		3,8		
89	1844	4	5		4,1		
67	1903	10	2		2,5		
<b>Folketal:</b>							
		1787	1845	1901			
	Voksne:	57	73	112			
	Børn:	39	37	57			
	I alt:	96	110	169			

1. Excl. Skovsgård (8 tdr.htk. i 1684).

<b>FYNS AMT</b>	<b>Herred:</b>	<b>Kommune:</b>	<b>Sogn:</b>
	Sunds	Egebjerg	Ollerup

Besiddelsesforhold:	Selvejere:		Kronen:		Indensogns hovedgårde:		Udensogns hovedgårde:	
	gårde	huse	gårde	huse	gårde	huse	gårde	huse
1664							11	6
1844	2	2					7	7
1903	12	11						1

**Udviklingsbeskrivelse:**

Af det 201 ha store ejerlav var i 1688 opdyrket 46%. Byen havde da trevangsbrug i 4 vange og takseredes til 38 tdr.htk. og tilsvarende til 41 tdr.htk. i 1844. I forhold hertil er 1664 taksationen meget høj, hvilket dels skyldes at Skovsgård er regnet som en del af Stågerup i 1664, men som en udparcelleret del i 1684. Muligvis har Skjoldemose tillige gjort indhug i ejerlavet i den mellemliggende periode. Stågerup er placeret i udkanten af et skovbygdområde og byens skove takseredes i 1664 til 30 svins olden. Af det oprindelige ejerlave er senere udparcelleret Skovsgård samt den middelalderlige hovedgård Bejerholm (nævnt fra 1300-tallet). Et voldsted i skoven Mændenes Løkke er muligvis en forgænger for Skjoldemose. En Gammeltofte nævnt 1682, vidner om en vikingetidige forgænger for det nuværende Stågerup.

Byen blokudskiftedes i 1798 og siden er 4 gårde flyttet ud.

Glorup havde i 1497 en gård i Stågerup, men i øvrigt synes byen at have været domineret af krongods. I 1538 afhændede kronen 2 gårde i Stågerup til Skjoldemose, og herefter havde kronen 7 selvejergårde i Stågerup i 1563. I 1664 ejede Skjoldemose hele byen på nær en enkelt gård til Ravnholt. I 1778 var denne situation stort set uændret, bortset fra at Skjoldemoses gårdtal var nedsat til 8 i forbindelse med en egaliseringsring. Endnu i 1844 var fæstegodset stort set intakt, men i 1903 var overgangen til selveje afsluttet.

Antallet af gårde var i 1600-tallet 10 (excl. Skovsgård). I 1700-tallet nedsattes det til 9 i forbindelse med en egaliseringsring. Overgangen til selveje ledsagedes af ekspansion i normalt omfang, medens hus- og befolkningssekspansionen i det 19. årh. havde begrænset omfang.

Gårdene var i 1684 forholdsvis små og byen havde et egaliseret præg. Den egaliseredes endnu en gang inden 1778.

<b>FYNS AMT</b>	Herred: Sunds	Kommune: Egebjerg	Sogn: Ollerup
-----------------	------------------	----------------------	------------------

**Sammenfattende vurdering:**Ingen  
interesse: Interesse: Stor  
interesse: Særlig  
interesse: **Landsbytypologisk vurdering:** Stor interesse.

## 1) Anlægstype.

Den middelstore udflytterby af vikingetids-middelalder navnetypen -torp er randplaceret i sit ejerlav og har agerorientering. Den lidt ejendommelige placering skyldes formentlig indhug i ejerlavet fra nabohovedgården Skjoldemose. Af det oprindelige ejerlav er udskilt enestegårdene Skovsgård og Bejerhol (hovedgård i middelalderen). En Gammeltofte vidner om den vikingetidige forgængerbebyggelse for Stågerup. Byformen er den almindelige forekommende slynget vejby-type.

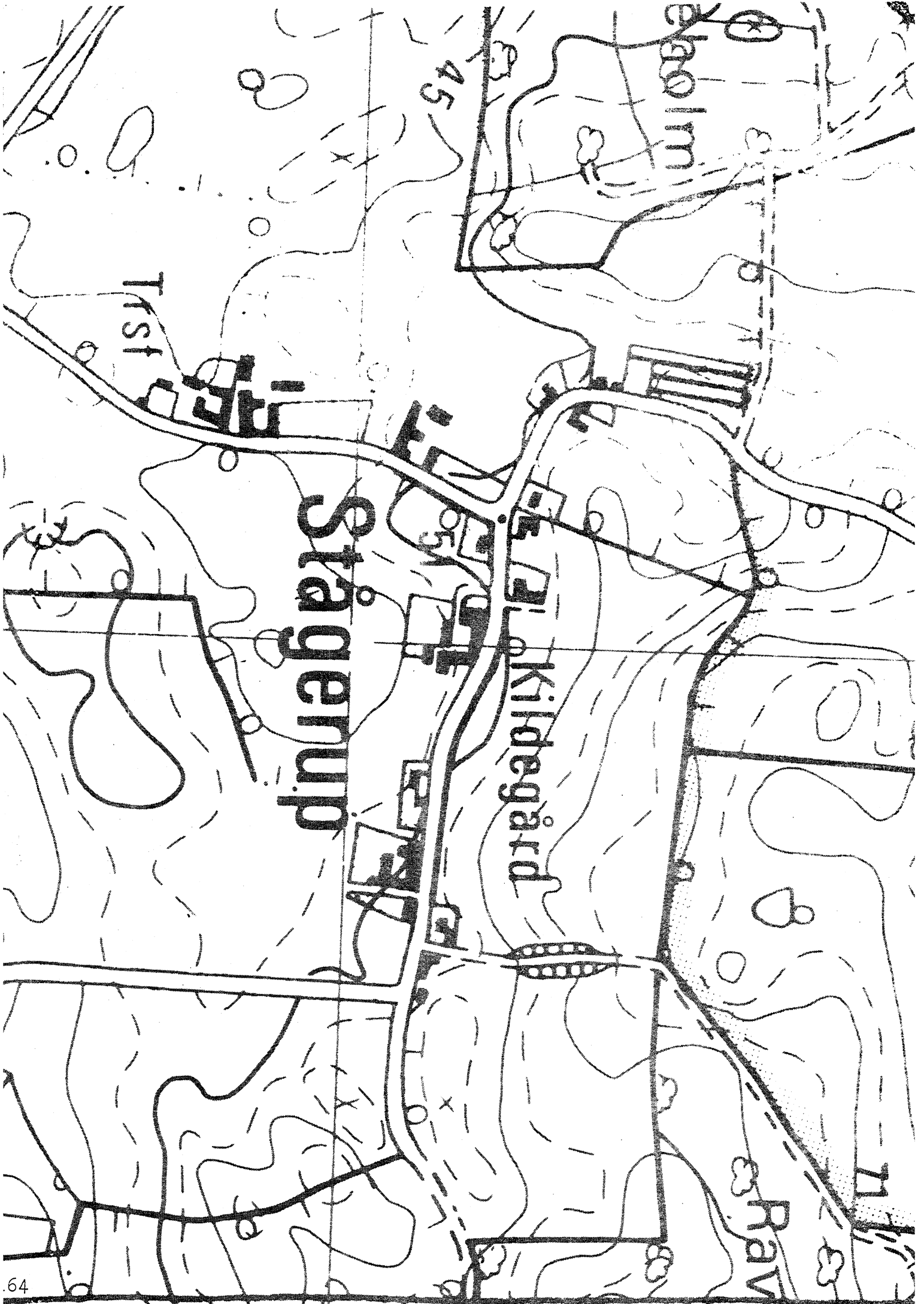
## 2) Udviklingstype.

Byen domineredes i senmiddelalderen af krongods, herunder selvejer-gårde. I 1600-tallet samledes byen (stort set) under nabohovedgården Skjoldemose, der foretog 1-2 egaliseringer. Overgangen til selveje skete forholdsvis sent og ledsagedes af moderat ekspansion.

Sammenfattende drejer det sig om en almindelig og typeren anlægstype med flere udviklingsmæssige karakteristika.

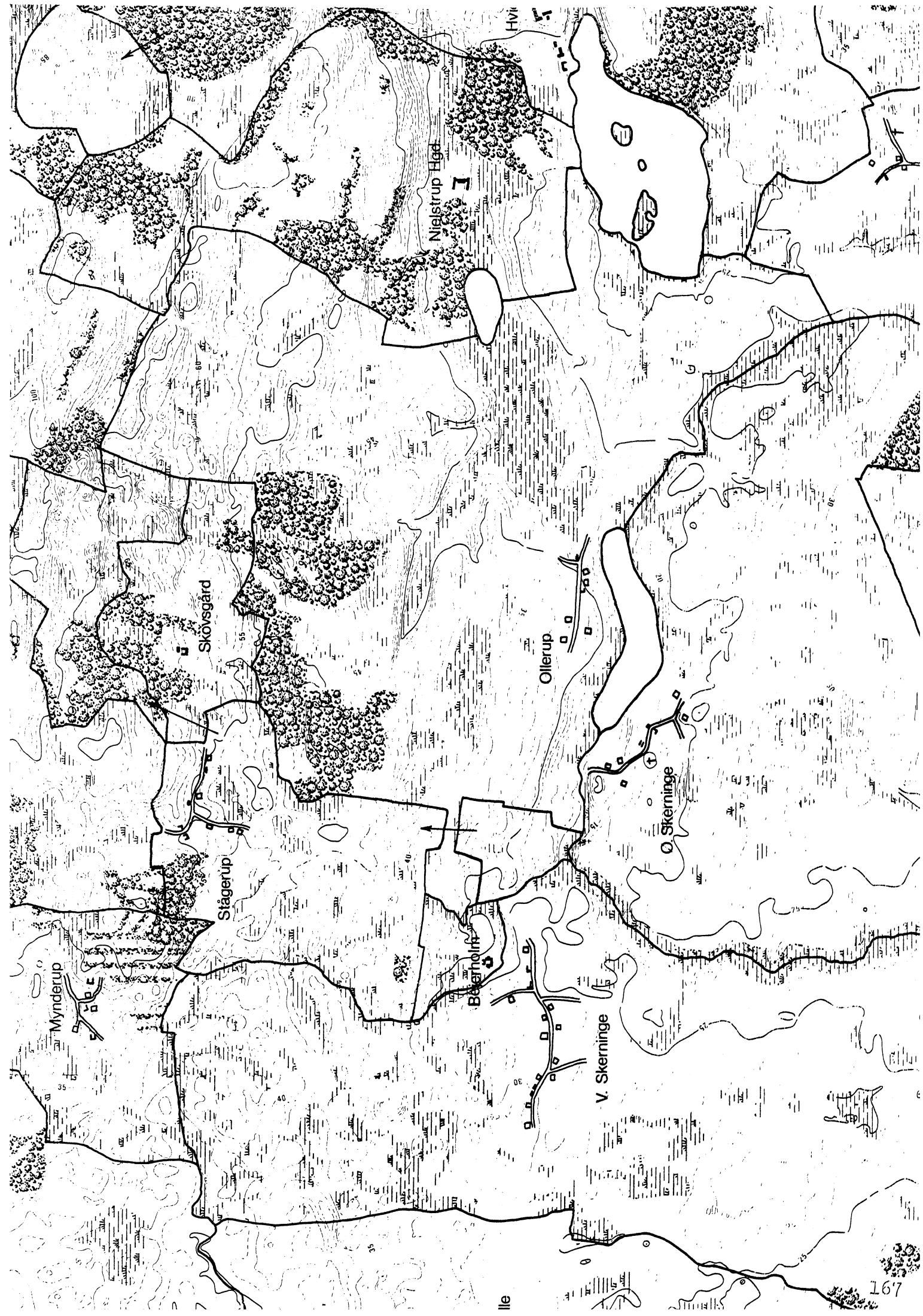
**Relikt-vurdering:** Interesse.

1. Bytomten er delvist bevaret, men tofteskellene er væk og bytomtens løse præg forstærket.
2. Kulturlandskabet har kun bevaret enkelte udskiftningshegn.
3. Særlige relikter: -
4. Arkæologiske interesser: En Gammeltofte, 3 frilagte gårdtomter.













# HUNDTOFTE

<b>FYNS AMT</b>	<b>Herred:</b> Sunds	<b>Kommune:</b> Egebjerg	<b>Sogn:</b> Stenstrup
-----------------	-------------------------	-----------------------------	---------------------------

<b>Navn:</b> Hundtofte	<b>Navnetype:</b> -toft.
---------------------------	-----------------------------

<p><b>Bemærkninger:</b> Hundtofte er nævnt første gang 1420 i formen Honetoffte. Der er flere muligheder for forleddets oprindelse men den mest sandsynlige er en form af navneordet, gl. hun, hvis betydning ikke er helt afklaret, men grundbetydningen er højderyg, ås. Efterleddet er toft, gl. toft, som betyder, "det af fællesskabet undtagne areal til bebyggelse m.m."</p>
---

<b>Anlægstype:</b> Adelby	<b>Anlæggelsestidspunkt:</b> Omkring overgangen mellem vikingetid og middelalder.
------------------------------	--

<p><b>Bemærkninger:</b> Det kan ikke umiddelbart afgøres, hvorvidt Hundtofte er en adelby eller en torp, fordi oprettelsen af Løjtved hovedgård har ændret det oprindelige ejerlav. Hertil kommer, at ejerlavsgrænserne til de øvrige byer ikke er aftegnet på kortet. En adelby er en landsby, som i modsætning til torperne, ikke er anlagt ved udflytning.</p>
---

<b>Historiske tildragelser:</b>
---------------------------------

FYNS AMT	Herred: Sunds	Kommune: Egebjerg	Sogn: Stenstrup
----------	------------------	----------------------	--------------------

## BY- OG EJERLAVSTYPER

## a. By-tomten Vejkyngby.

Gårdene ligger uregelmæssigt i en klynge mellem bygaderne. Ved den østlige vej er der en fortelignende gadeudvidelse. Husene ligger spredt mellem gårdene. I den nordøstlige udkant af byen er der et gadekær.

## b. Placering i forhold til by-marken

- centralby                       agerorientering                       skovoriering                       åorientering  
 randby                               engorientering                       kystorientering

## c. Udskiftning

år: 1789                      figur: Stjerneudskiftning.

## d. Udflytning

- ved udskiftningen 3 gårde.  
 efter udskiftningen 3 gårde.

## ØKONOMI

## a. Vangesystem

driftssystem: 3-vangsbrug                      rotation: 2/1  
 vangeantal: 3 Dyrkningsfællesskab med Lille Løjtved.

## b. Ressourceområdets sammensætning

landskabsform: K. Snarup/Centralfyn. Terrænskrænter, topbakker, israndsbakker, planteaubakker mod N. Senglacialt ler mod S med små hedesletter.

jordbund: Moræneler, ferskvandstørv, -ler og -sand.

naturlig afgrænsning: Grænsen mod Løjtved hovedgård er ikke naturlig.

- overvejende  
 overvejende                      med større indhold af  
 blandingsøkonomi med ager og eng.

<b>FYNS AMT</b>	Herred: Sunds	Kommune: Egebjerg	Sogn: Stenstrup
-----------------	------------------	----------------------	--------------------

## RELIKT-VURDERING

## a. By-tomten

 velbevaret opløst delvis bevaret opløst og nybebygget

Omkring 50% af gårdene er flyttet ud. De mindre veje inde i klyngen er bevaret. Den vestligste bygade med forten er væk. Der er kun bygget nye huse i byen. I den sydøstlige del er der bygget en fabrik. Udskiftningshegnene der går op til byen, er bevaret mod nord.

## b. Skelsystem

 vangesystemets hegn udskiftningshegnene intet af betydning

En del u-hegn bevaret.

## c. Ressourceområde

 større engareal større skovareal uopdyrkede bakker med mere end 12 % fald større overdrevarsareal størsteparten opdyrket

Flere vådområder bevaret.

<b>FYNS AMT</b>	Herred: Sunds	Kommune: Egebjerg	Sogn: Stenstrup
-----------------	------------------	----------------------	--------------------

## STATISTIK

<b>Areal:</b> Stenstrup, Hundtofte og Lille Løjtved: 1347 ha, heraf opdyrket 1688: 30%.							
<b>Tønder hartkorn</b>	1664	1688	1844 <sup>1</sup>		1903		
	157	61	191				
<b>Bebyggelsesenheder:</b>							
	1572	1610	1664	1688	1774	1844	1903 <sup>1</sup>
Gårde:	11	3	14	14	12	12	39
Huse:			5		8		
Huse m/ jord:						30	129
Huse u/ jord:				5		8	112
I alt:	11	3	19	19	20	50	280
<b>Størrelsesfordeling i tønder hartkorn:</b>							
		1-4 tdr. htk.	5-8 tdr. htk.	8- tdr. htk.	Gennemsnit		
29	1664	1	3	10	11,2		
93	1688	9	5		4,4		
83	1844	9	3		4,1		
56	1903	28	10	1	3,5		
<b>Folketal:</b>							
		1787	1845	1901			
	Voksne:	93	259	422			
	Børn:	39	150	263			
	I alt:	132	409	685			

<b>FYNS AMT</b>	Herred:	Kommune:	Sogn:
	Sunds	Egebjerg	Stenstrup

Besiddelsesforhold:	Selvejere:		Kronen:		Indensogns hovedgårde:		Udensogns hovedgårde:	
	gårde	huse	gårde	huse	gårde	huse	gårde	huse
1664					14	5		
1844	12	38						
Incl. L. Løjtved og 1903	38	229			1	12		

Stenstrup

**Udviklingsbeskrivelse:**

Hundtofte opmålt ved udskiftningen under ét med Lille Løjtved og Stenstrup. Det samlede ejerlav var 1347 ha stort, heraf var i 1688 kun opdyrket 30%, hvilket er i overensstemmelse med ejerlavets skovbygdepræg og store indhold af eng og skov. Hundtofte havde i 1688 trevangsbrug i et dyrkningsfællesskab med Lille Løjtved, og Løjtvedgårds gårde i de to byer egaliseredes da også under ét inden 1771. Ejerlavets skove synes tidligt forsvundne. I 1664 takseredes Hundtoftes skove kun for 2 svins olden. Hovedgården Løjtved har gjort betydelige indhug i ejerlavet. Hundtofte takseredes i 1684 til 61 tdr.htk. I forhold hertil er landgildehartkornet fra 1664 påfaldende højt.

Hundtofte stjerneudskiftedes i 1789 og siden er 6 gårde udflyttet.

I 1400-tallet havde Løgismose 1 gård i Hundtofte, der formentlig har hørt med til Skjoldemose, der havde fælles ejer med Løgismose. Kronen havde i senmiddelalderen en enkelt selvejergård i byen. Omkring 1630 erhvervede Løjtved 1 gårde i byen. I 1664 var byen delt mellem de to indensognes hovedgårde Skjoldemose og Løjtved. I 1770'erne var disse gårdes andel imidlertid tilsammen kun 4 gårde, medens Boltinggård havde de resterende 8 gårde. Overgangen til selveje skete tidligt og var allerede afsluttet i 1844.

Antallet af gårde steg fra 11 i 1572 til 14 i 1664 (i 1610 skattemandtallet mangler de skattefrie gårde til de indensogns hovedgårde), heraf var flere dog rene småbrug. Inden 1774 sank gårdtallet igen til 12. Overgangen til selveje ledsagedes af en særdeles kraftig hus- og befolkningsvækst.

Gårdene var i 1684 forholdsvis små. Byen synes egaliseret mellem 1664 og 1684. I 1766 var Boltinggårds 8 gårde egaliseret på  $5-3-1-1\frac{1}{8}$  tdr.htk., medens Løjtveds 3 gårde var egaliseret på  $5-2-1-2\frac{3}{7}$  tdr.htk. Byen må således opfattes som 2 gange egaliseret.

<b>FYNS AMT</b>	Herred: Sunds	Kommune: Egebjerg	Sogn: Stenstrup
-----------------	------------------	----------------------	--------------------

**Sammenfattende vurdering:**Ingen  
interesse: Interesse: Stor  
interesse: Særlig  
interesse: **Landsbytypologisk vurdering: Stor interesse.**

## 1) Anlægstype.

Den middelstore adelby af den vikingetidige navnetype -tofte er - som følge af hovedgården Løjtveds udparcellering - randplaceret i sit ejerlav og har agerorientering. Byformen er vejklyngeby. Ejerlavet opmålt ved udskiftningen under et med Stenstrup og Lille Løjtved. Med sidstnævnte by havde Hundtofte dyrkningsfællesskab og en del af de to byers gårde egaliseredes under ét i 1700-tallet. Ejerlavet er præget af skovbygd-terræn.

## 2) Udviklingstype.

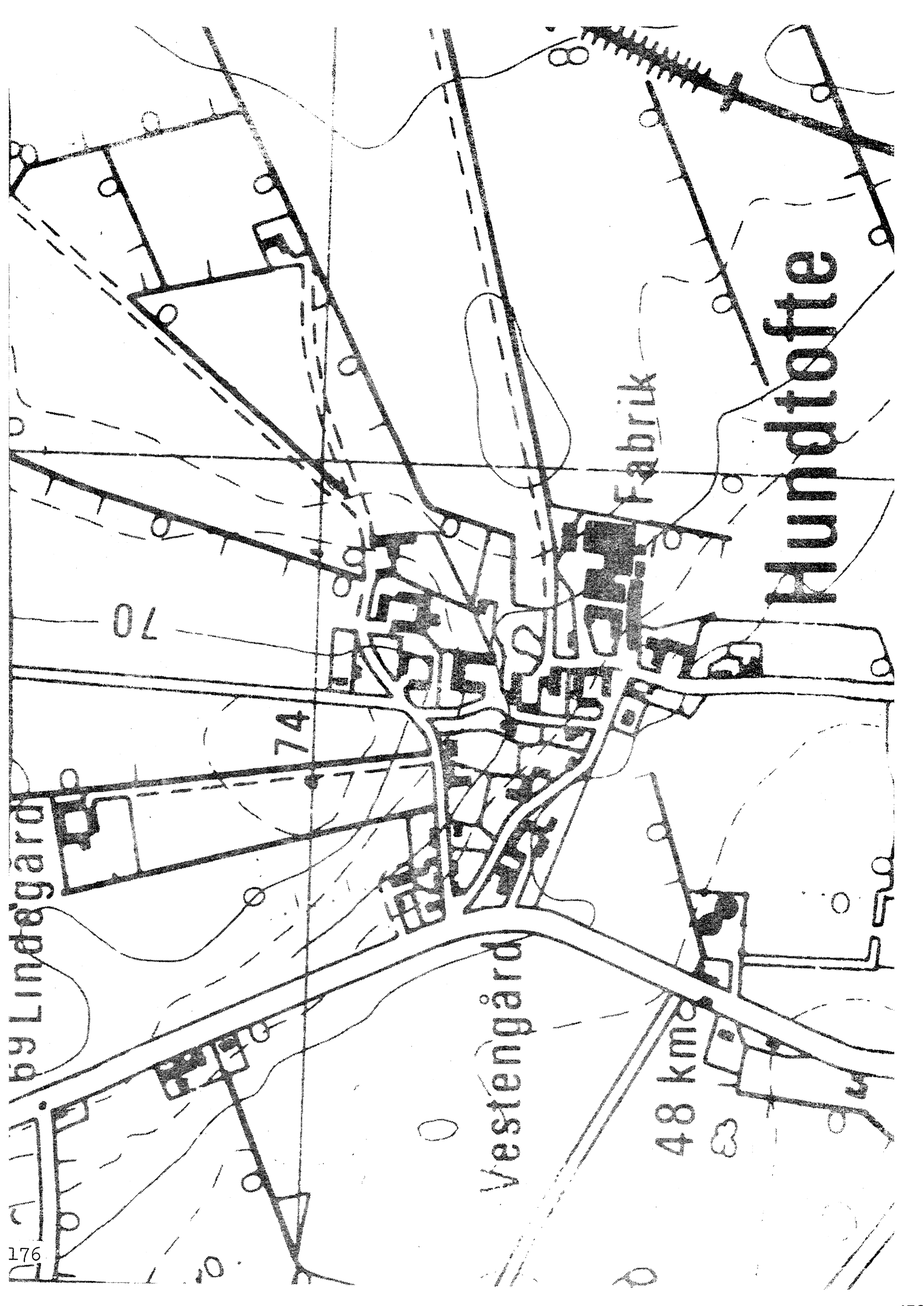
Byen samledes i 1600-tallet under de indensogns hovedgårde Skjolde-mose og Løjtved. I 1700-tallet spillede Boltinggård tillige en betydelig rolle. Byen synes egaliseret mellem 1664 og 1684 og endnu én gang i 1700-tallet. Overgangen til selveje skete tidligt og fulgtes af betydelig ekspansion.

Sammenfattende drejer det sig om en almindelig og typeren anlægstype med flere udviklingsmæssige karakteristika.

**Relikt-vurdering: Interesse.**

1. Bytomten er delvis bevaret, men præget af fabriks-anlæg.
2. Kulturlandskabet har bevaret en del udskiftningshegn samt flere vådområder.
3. Særlige relikter: -
4. Arkæologiske interesser: 4 frilagte gårdtomter.





Hundtofte

Fabrik

Vestengård

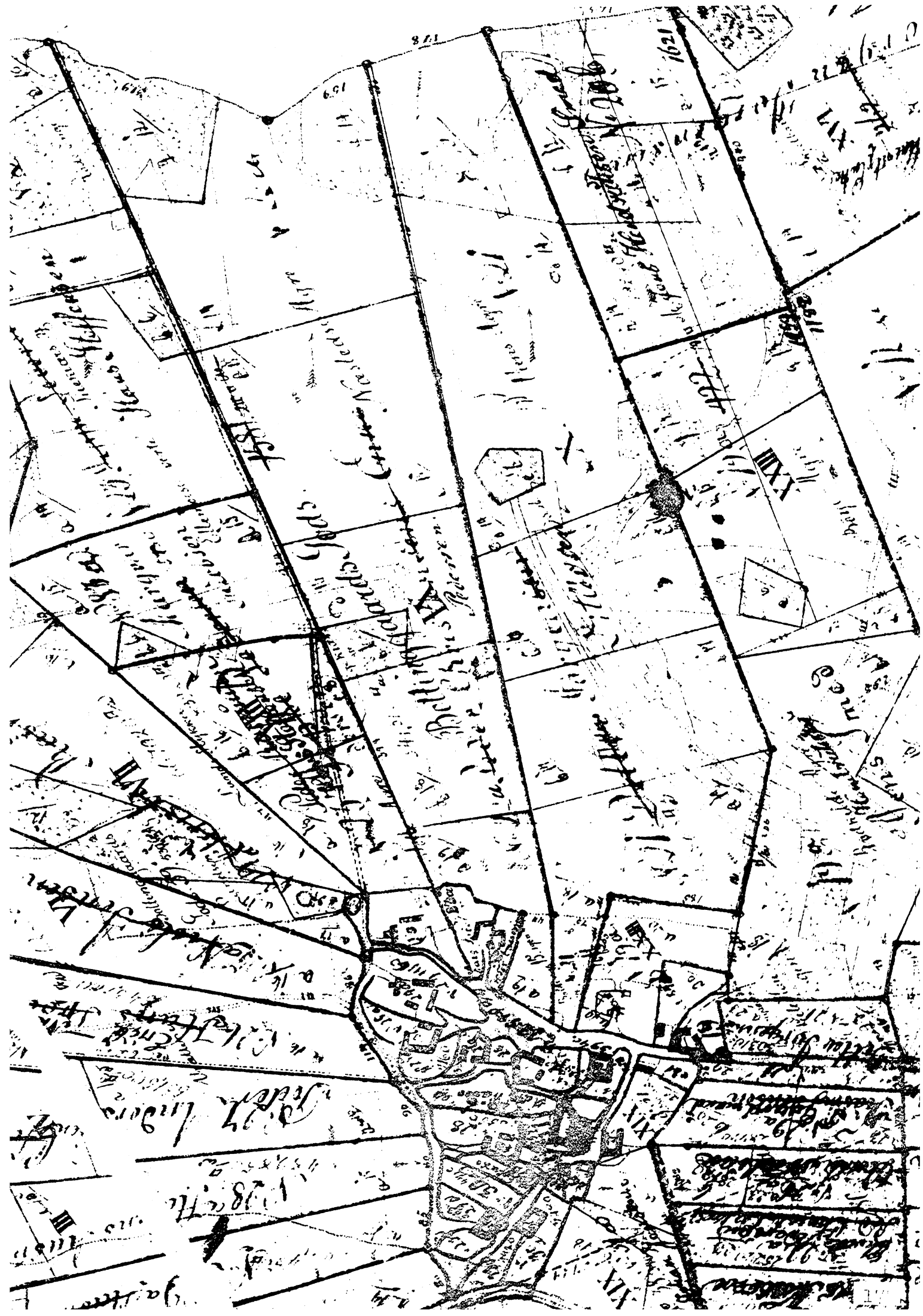
by Lindgård

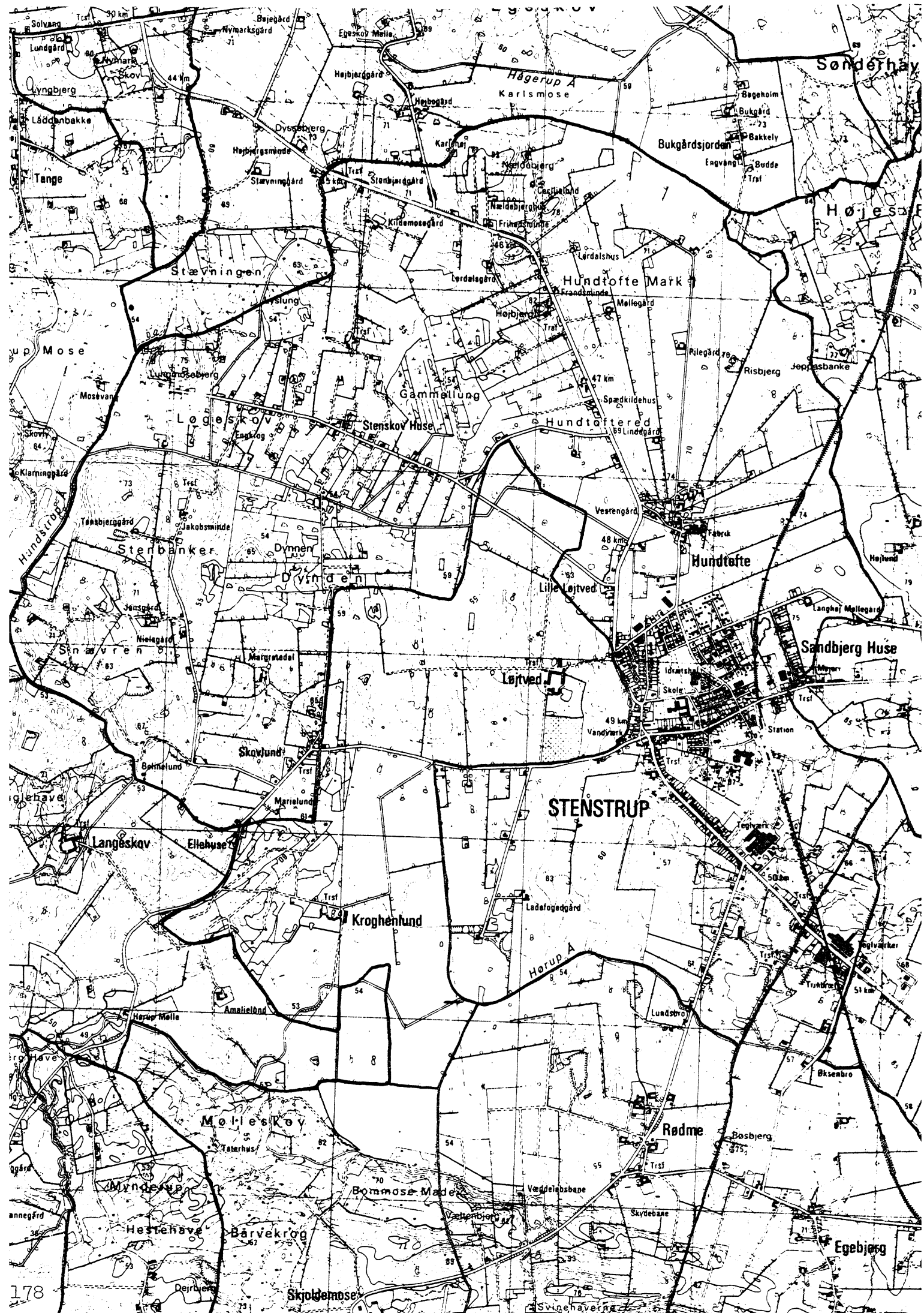
48 km

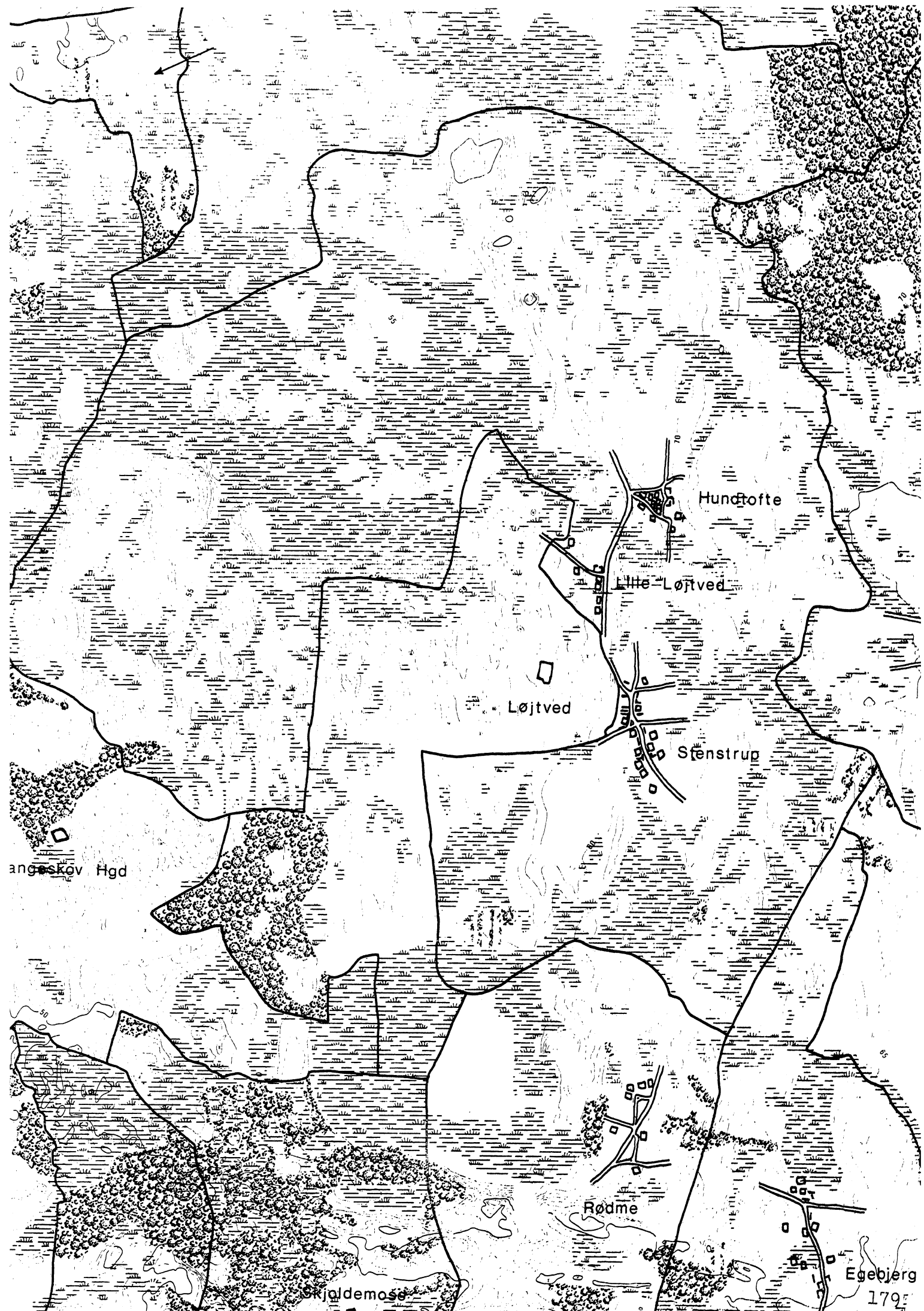
70

74

0







Hundtofte

Lille Løjtved

Løjtved

Stenstrup

Angaskov Hgd

Rødme

Skjaldemose

Egebjerg

179



## LILLE LØJTVED

<b>FYNS AMT</b>	<b>Herred:</b> Sunds	<b>Kommune:</b> Egebjerg	<b>Sogn:</b> Stenstrup
-----------------	-------------------------	-----------------------------	---------------------------

<b>Navn:</b> Lille Løjtved	<b>Navnetype:</b> -tved.
-------------------------------	-----------------------------

<p><b>Bemærkninger:</b></p> <p>Lille Løjtved er nævnt første gang 1420 i formen Lilla Løgetweth. Løjtved er dannet af en form af plantenavnet, glða. løk, som betyder løg. Efterleddet er tved, glða. thwet, som betyder rydning, fældet skov.</p>
--

<b>Anlægstype:</b> Rydningsby	<b>Anlæggelsestidspunkt:</b> Middelalder
----------------------------------	---

<p><b>Bemærkninger:</b></p> <p>En rydningsby er en landsby, som er anlagt i middelalderen, efter forudgående skovrydning på stedet.</p>
---

<p><b>Historiske tildragelser:</b></p>
--

FYNS AMT	Herred: Sunds	Kommune: Egebjerg	Sogn: Stenstrup
----------	------------------	----------------------	--------------------

## BY- OG EJERLAVSTYPE

## a. By-tomten Småby.

Byen er ret løst opbygget med stor afstand mellem gårdene. Den ene gård ligger nærmest uden for selve byen mod nordvest. Der er aftegnet enkelte huse i byen.

## b. Placering i forhold til by-marken

- centralby                       agerorientering                       skovorientering                       åorientering  
 randby                               engorientering                       kystorientering

## c. Udskiftning

år: 1789                      figur: Blokudskiftning.

## d. Udflytning

- ved udskiftningen 3 gårde.  
 efter udskiftningen 2 gårde.

## ØKONOMI

## a. Vangesystem

driftssystem: 3-vangsbrug                      rotation: 2/1  
vangeantal: 3      Dyrkningsfællesskab med Hundtofte,  
Stenstrup og Lille Løjtved.

## b. Ressourceområdets sammensætning

landskabsform: K. Snarup/Centralfyn. Senglaciale ler mod S.

jordbund: Moræneler, ferskvandstørv, -ler og -sand.

naturlig afgrænsning: Ejerlavet er ikke naturligt afgrænset mod Løjtved hovedgård.

- overvejende  
 overvejende                      med større indhold af  
 blandingsøkonomi med ager og eng.



FYNS AMT	Herred: Sunds	Kommune: Egebjerg	Sogn: Stenstrup
----------	------------------	----------------------	--------------------

## RELIKT-VURDERING

<p><b>a. By-tomten</b></p> <p><input type="checkbox"/> velbevaret                      <input checked="" type="checkbox"/> opløst</p> <p><input type="checkbox"/> delvis bevaret                      <input type="checkbox"/> opløst og nybebygget</p> <p>Der ligger kun en enkelt gård og et par huse tilbage i byen. Vejforløbet er bevaret men reguleret.</p>
<p><b>b. Skelsystem</b></p> <p><input type="checkbox"/> vangesystemets hegn                      <input checked="" type="checkbox"/> udskiftningshegnene                      <input type="checkbox"/> intet af betydning</p> <p>En del udskiftningshegn bevaret.</p>
<p><b>c. Ressourceområde</b></p> <p><input checked="" type="checkbox"/> større engareal                      <input type="checkbox"/> større skovareal                      <input type="checkbox"/> uopdyrkede bakker med mere end 12 % fald</p> <p><input type="checkbox"/> større overdrevarsareal                      <input type="checkbox"/> størsteparten opdyrket</p> <p>Flere vådområder er bevaret.</p>

<b>FYNS AMT</b>	Herred: Sunds	Kommune: Egebjerg	Sogn: Stenstrup
-----------------	------------------	----------------------	--------------------

## STATISTIK

<b>Areal:</b> Lille Løjtved, Stenstrup og Hundtofte: 1347 ha, heraf opdyrket 1688: 30%.							
<b>Tønder hartkorn</b>	1664	1688	1844	1	1903		
	48	20	191				
<b>Bebyggelsesenheder:</b>							
	1572	1610	1664	1688	1774	1844	1903 <sup>1</sup>
Gårde:	4	0	5	5	5	7	39
Huse:			1		3		
Huse m/ jord:						22	129
Huse u/ jord:							112
I alt:	4	0	6	5	8	29	280
<b>Størrelsesfordeling i tønder hartkorn:</b>							
		1-4 tdr. htk.	5-8 tdr. htk.	8- tdr. htk.	Gennemsnit		
60	1664		3	2	9,6		
100	1688	5			4,0		
100	1844	7			1,9		
56	1903	28	10	1	3,5		
<b>Folketal:</b>							
		1787	1845	2	1901		
	<b>Voksne:</b>	29	27	20			
	<b>Børn:</b>	18	21	12			
	<b>I alt:</b>	47	48	32			

1. Incl. Stenstrup og Hundtofte. 2. Befolkningstallet synes for lavt, hvilket kan skyldes fejl i folketællingens opfattelse af, hvilke gårde og huse, der egentlig hører til Lille Løjtved.

<b>FYNS AMT</b>	<b>Herred:</b> Sunds	<b>Kommune:</b> Egebjerg	<b>Sogn:</b> Stenstrup
-----------------	-------------------------	-----------------------------	---------------------------

	<b>Besiddelsesforhold:</b> Selvejere:		Kronen:		Indensogns hovedgårde:		Udensogns hovedgårde:	
	gårde	huse	gårde	huse	gårde	huse	gårde	huse
1664					5	1		
1844	7	16				6		
Incl. Sten- 1903 strup og Hundtofte.	38	229			1	12		

**Udviklingsbeskrivelse:**

Løjtved opmålt under et med Hundtofte og Stenstrup ved udskiftningen. Af det 1347 ha store ejerlav var i 1688 kun opdyrket 30%, hvilket er i overensstemmelse med ejerlavets skovbygdepræg. Lille Løjtved (i modsætning til hovedgården Løjtved) takseredes i 1684 til 20 tdr.htk. I forhold hertil er landgildehartkornet fra 1664 (48 tdr.) påfaldende højt. Lille Løjtved er som udflytter-rydningsby udparcelleret fra Hundtofte. De to byer havde i 1682 dyrkningsfællesskab (trevangsbrug) og hovedgården Løjtveds gårde i de to byer egaliseredes under ét i 1700-tallet. Af det oprindelige ejerlav er Løjtved hovedgård udparcelleret. Den omtales allerede som hovedgård i 1372.

Inden 1690 udvidedes hovedgården med gården Langtved.

Lille Løjtved blokudskiftedes i 1789 og siden er 5 gårde udflyttet.

Under Skjoldemose (Løgismose) godser lå i 1400-tallet 1 gård i Lille Løjtved. Inden 1610 var byen samlet under Løjtved hovedgård. Omkring 1770 var Løjtveds andel dog reduceret til 3 gårde, medens Boltinggård ejede de resterende 2 gårde. Løjtved påbegyndte allerede bortsalget af fæstegods i 1795 og inden 1844 var samtlige gårde i selveje.

Antallet af gårde var i 1500-1700-tallet 4-5. I forbindelse med den tidlige overgang til selveje udløses en voldsom bebyggelsesvækst.

Gårdene var i 1684 forholdsvis små, som det er typisk for skovbygdegne. Byen synes egaliseret første gang mellem 1664 og 1684. I 1700-tallet fulgte en ny egalisering. Løjtveds 3 gårde var i 1771 egaliseret på 5-2-1-2- $\frac{3}{7}$  tdr.htk., medens Boltinggårds 2 gårde ligeledes var på 5 tdr.htk. Byen må således opfattes som egaliseret 2 gange.

<b>FYNS AMT</b>	Herred: Sunds	Kommune: Egebjerg	Sogn: Stenstrup
-----------------	------------------	----------------------	--------------------

**Sammenfattende vurdering:**Ingen  
interesse: Interesse: Stor  
interesse: Særlig  
interesse: **Landsbytypologisk vurdering: Stor interesse.**

## 1) Anlægstype.

Den lille udflytter-rydningsby af middelaldernavnetypen -tved er - som følge af hovedgården Løjtveds udparcellering - randplaceret i sit ejerlav og har agerorientering. Byformen er som typisk for skovbygden en løst opbygget småby.

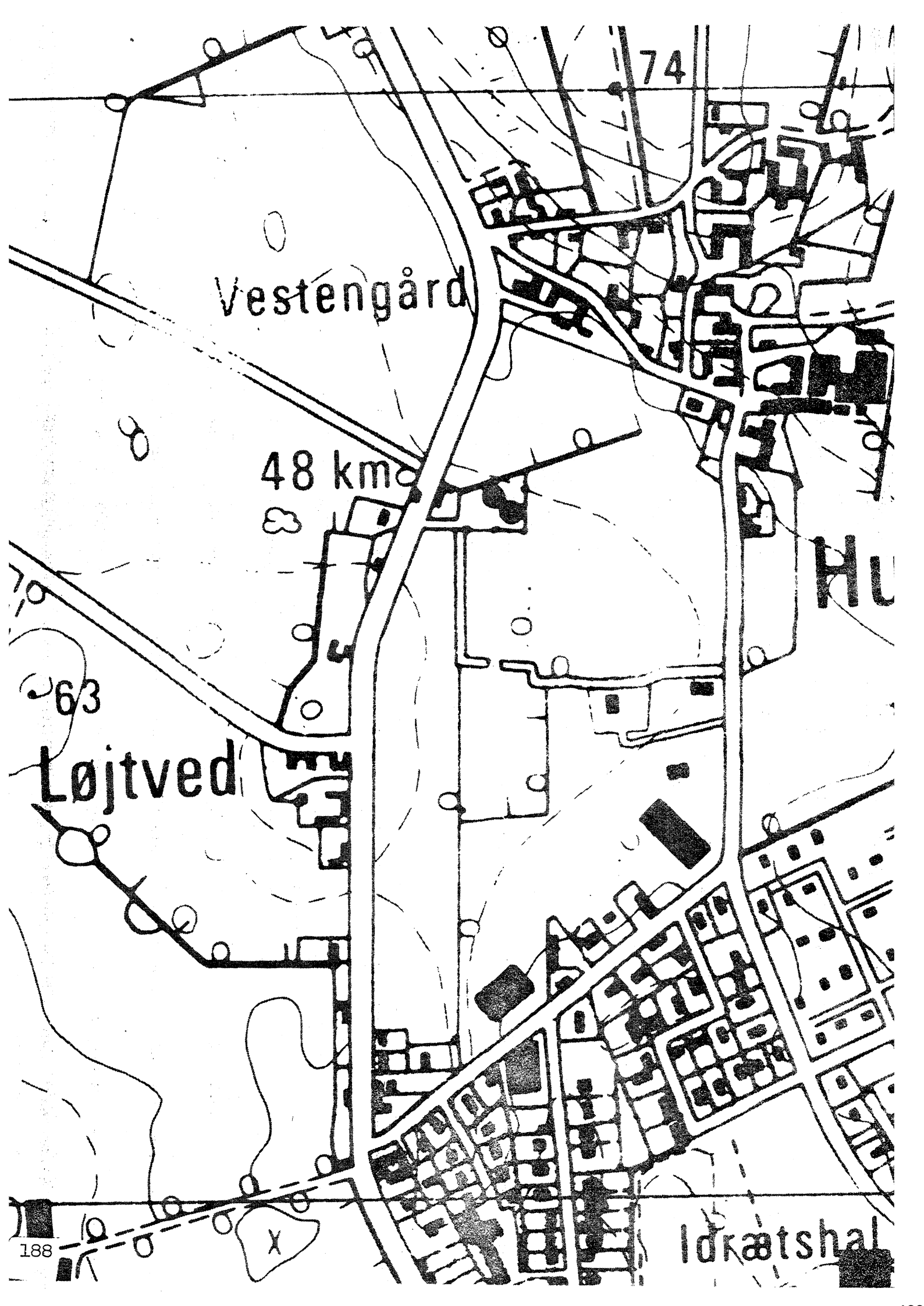
## 2) Udviklingstype.

Byen samledes inden 1610 under nabohovedgården Løjtved, der er udvidet på byens bekostning i flere omgange. Byen egaliseredes 2 gange. Overgangen til selveje skete tidligt og ledsagedes af kraftigt bebyggelsesvækst.

Sammenfattende drejer det sig om en almindelig og typeren anlægstype med flere udviklingsmæssige karakteristika.

**Relikt-vurdering: Interesse.**

1. Bytomten er opløst.
2. Kulturlandskabet har bevaret en del udskiftningshegn samt flere vådområder.
3. Særlige relikter: -
4. Arkæologiske interesser: 3 frilagte gårdtomter.



Vestengård

48 km

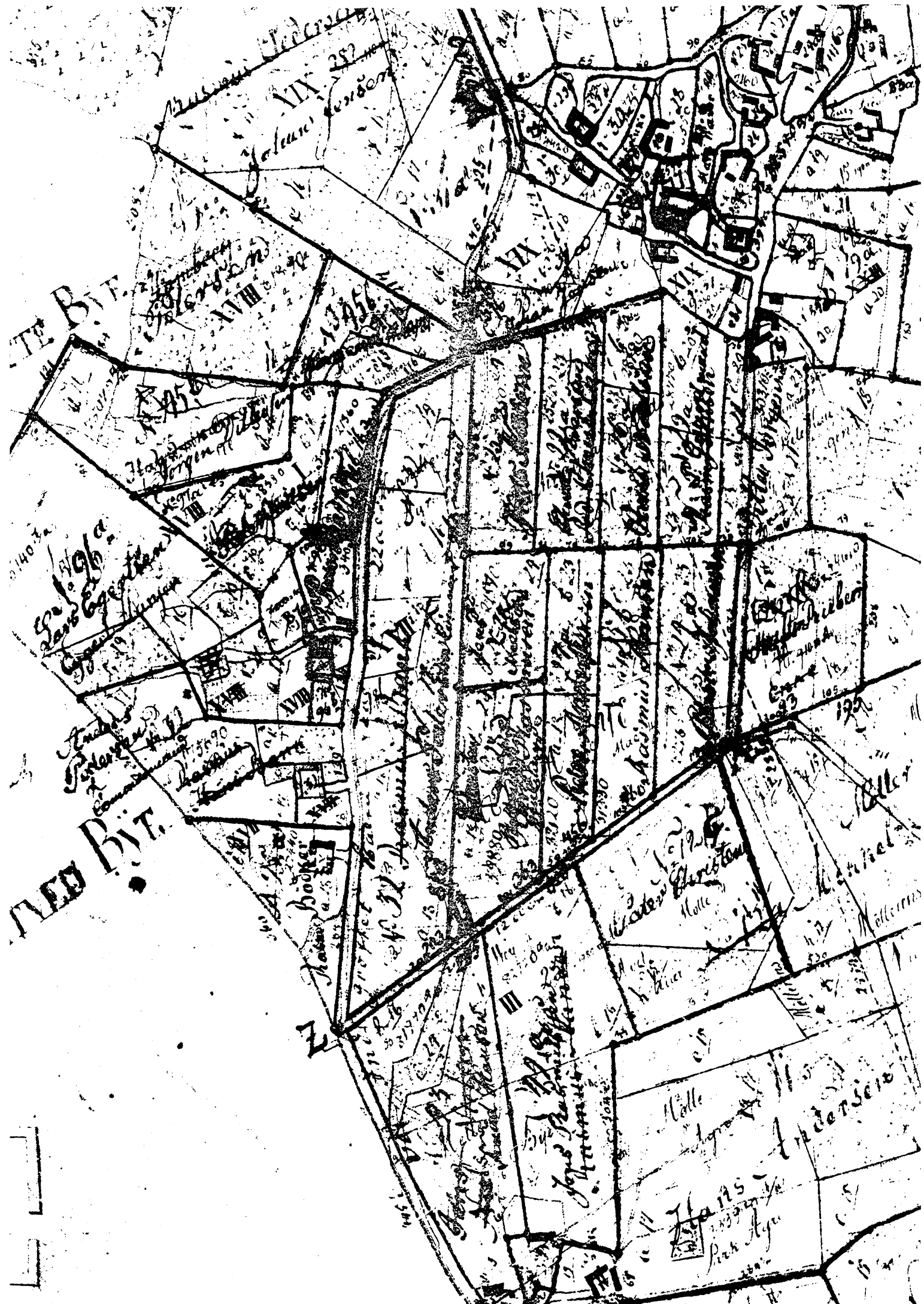
74

63

Løjtved

HU

Idkrætshal



THE BITE

THE BITE

Sp. 19/6  
Sons Egerton  
Sons Munier

Johann  
bocker

1243  
1244  
1245  
1246  
1247  
1248  
1249  
1250  
1251  
1252  
1253  
1254  
1255  
1256  
1257  
1258  
1259  
1260  
1261  
1262  
1263  
1264  
1265  
1266  
1267  
1268  
1269  
1270  
1271  
1272  
1273  
1274  
1275  
1276  
1277  
1278  
1279  
1280  
1281  
1282  
1283  
1284  
1285  
1286  
1287  
1288  
1289  
1290  
1291  
1292  
1293  
1294  
1295  
1296  
1297  
1298  
1299  
1300

Johs  
Prabm  
Hansen

Warden  
Christen

Hans  
Pach  
Jagu

Hansen

Hansen

Hansen

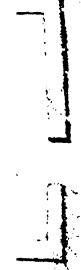
Hansen

Hansen

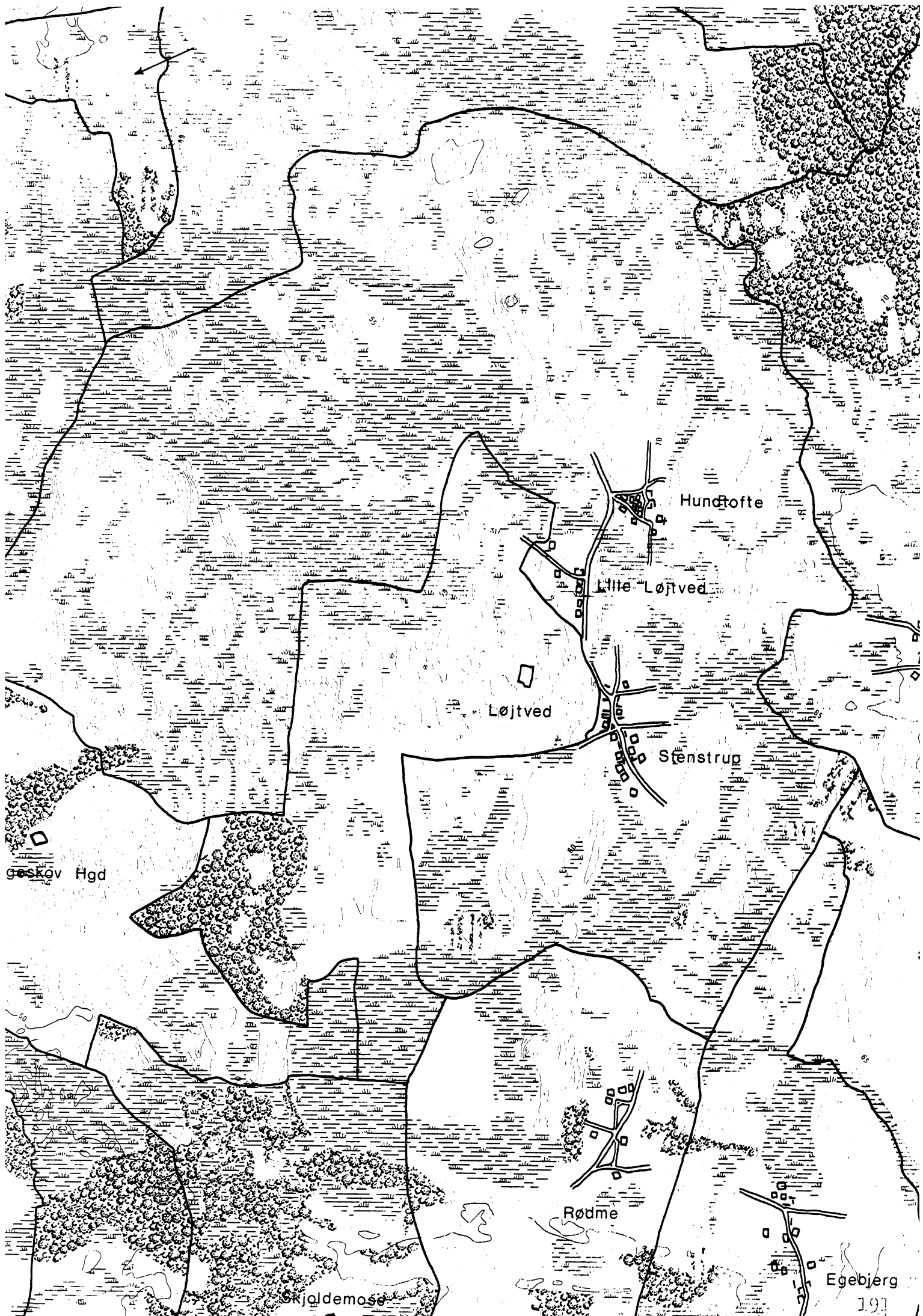
Hansen

Hansen

Hansen







Hundtofte

Lille Løjtved

Løjtved

Stenstrup

Gøskov Hgd

Rødme

Egebjerg

Skjoldmose





**RØDME**

<b>FYNS AMT</b>	<b>Herred:</b> Sunds	<b>Kommune:</b> Egebjerg	<b>Sogn:</b> Stenstrup
-----------------	-------------------------	-----------------------------	---------------------------

<b>Navn:</b> Rødme	<b>Navnetype:</b> -rud.
-----------------------	----------------------------

**Bemærkninger:**

Rødme er nævnt første gang 1470 i formen Rwdomme. Navnet er en form af navneordet, glda. ruth, som betyder rydning, fældet skov.

<b>Anlægstype:</b> Rydningsby	<b>Anlæggelsestidspunkt:</b> Middelalder.
----------------------------------	--

**Bemærkninger:**

En rydningsby er en landsby, som er anlagt i middelalderen, efter forudgående skovrydning på stedet.

<b>Historiske tildragelser:</b>
---------------------------------

FYNS AMT	Herred: Sunds	Kommune: Egebjerg	Sogn: Stenstrup
----------	------------------	----------------------	--------------------

## BY- OG EJERLAVSTYPER

**a. By-tomten** Slynget vejby.

Gårdene ligger ret langt fra hinanden og ofte en smule væk fra bygaden. Bygaden går nord-syd.

**b. Placering i forhold til by-marken**

centralby                       agerorientering                       skovorientering                       åorientering  
 randby                               engorientering                       kystorientering

**c. Udskiftning**

år: 1798                      figur: Stjerneudskiftning.

**d. Udflytning**

ved udskiftningen  
 efter udskiftningen      1 gård flyttet mod øst.

## ØKONOMI

**a. Vangesystem**                      driftssystem: Alsædebrug                      rotation:

vangeantal: 3+1 vænge. Vangelag med Stenstrup og Egebjerg.

**b. Ressourceområdets sammensætning**

landskabsform: K. Snarup/Centralfyn K. Israndsbakker mod S. Hedeslette og senglaciært ler mod N og en enkelt plateaubakke.

jordbund: Ferskvandssand og -ler mod N. Moræneler med ferskvandstør og -dynd mod S.

naturlig afgrænsning: Ejerlavet er ikke naturligt afgrænset mod nord.

overvejende  
 overvejende                      med større indhold af  
 blandingsøkonomi med

<b>FYNS AMT</b>	<b>Herred:</b> Sunds	<b>Kommune:</b> Egebjerg	<b>Sogn:</b> Stenstrup
-----------------	-------------------------	-----------------------------	---------------------------

**RELIKT-VURDERING****a. By-tomten** velbevaret opløst delvis bevaret opløst og nybebygget

Kun en gård er flyttet en smule mod øst ellers ligger gårdene på deres oprindelige pladser. Dens tomt er tillige frilagt. Vejforløbet er bevaret, emn gennemskøret af en ny vejforlægning der opdeler byen.

**b. Skelsystem** vangesystemets hegn udskiftningshegnene intet af betydning

En del u-hegn bevaret.

**c. Ressourceområde** større engareal større skovareal uopdyrkede bakker med mere end 12 % fald større overdrevarsareal størsteparten opdyrket

<b>FYNS AMT</b>	Herred:	Kommune:	Sogn:
	Sunds	Egebjerg	Stenstrup

## STATISTIK

<b>Areal:</b> 280 ha, heraf opdyrket 1688: 25%.							
<b>Tønder hartkorn</b>	1664	1688	1844	1903			
	58	31	38				
<b>Bebyggelsesenheder:</b>							
	1572	1610	1664	1688	1774	1844	1903
Gårde:	7	6	7	7	7	8	8
Huse:			2		4		
Huse m/ jord:				2		10	18
Huse u/ jord:				1			1
I alt:	7	6	9	10	11	18	27
<b>Størrelsesfordeling i tønder hartkorn:</b>							
		1-4 tdr. htk.	5-8 tdr. htk.	8- tdr. htk.			Gennemsnit
100	1664		7				8,3
100	1688	5	2				4,4
63	1844	4	4				4,0
63	1903	5	3				3,5
<b>Folketal:</b>							
		1787	1845	1901			
	<b>Voksne:</b>	57	81	130			
	<b>Børn:</b>	19	42	70			
	<b>I alt:</b>	76	123	200			

<b>FYNS AMT</b>	Herred: Sunds	Kommune: Egebjerg	Sogn: Stenstrup
-----------------	------------------	----------------------	--------------------

Besiddelsesforhold:	Selvejere:		Kronen:		Indensogns hovedgårde:		Udensogns hovedgårde:	
	gårde	huse	gårde	huse	gårde	huse	gårde	huse
1664					7	2		
1844	8	5				5		
1903	8	13				6		

**Udviklingsbeskrivelse:**

Af det 280 ha store ejerlav var i 1688 kun opdyrket 25%. Den lille rydningsbys ejerlav er da også præget af eng og skov og i 1664 takseredes byens skove for 48 svins olden. Som typisk for skovbygden har Rødme alsædebrug. Byen takseredes i 1684 til 31 tdr.htk. og i 1844 til 38 tdr.htk. I det oprindelige ejerlav har nabohovedgården Skjoldemose gjort indhug.

Byen stjerneudskiftedes i 1798 og siden er 1 gård flyttet ud.

Med Skjoldemose fulgte i 1475 en enkelt gård i Rødme. De øvrige 6 gårde lå i senmiddelalderen under bispelenet Ørkild og kom ved reformationen til kronen. Efter 1610 kom de 6 gårde i Skjoldemoses besiddelse og byen egaliseredes inden 1664. Omkring 1770 havde Løjtved overtaget 4 af byens gårde, medens Skjoldemose da kun havde en enkelt. Overgangen til selveje skete tidligt og var for gårdenes vedkommende allerede afsluttet i 1844, medens der stadig var et betydeligt antal fæstehuse til Skjoldemose i 1903.

Antallet af gårde var i 1500-1700-tallet 7 (i 1610 mangler den skattefri gård til den indensogns hovedgård Skjoldemose). Inden 1844 steg gårdtallet beskedent til 8, medens hus- og befolkningstallet ekspanderer i normalt omfang fra 1787 til 1901.

Gårdene var i 1684 forholdsvis små, således som det er typisk for skovbygden. Byen egaliseredes mellem 1613 og 1664.

<b>FYNS AMT</b>	Herred: Sunds	Kommune: Egebjerg	Sogn: Stenstrup
-----------------	------------------	----------------------	--------------------

**Sammenfattende vurdering:**

Ingen interesse:  Interesse:  Stor interesse:  Særlig interesse:

**Landsbytypologisk vurdering: Stor interesse**

## 1) Anlægstype.

Den lille rydningsby er randplaceret i sit ejerlav og har ager/skovorientering. Byformen er den almindelige forekommende slynget vejbytype. Som typisk for skovbygden er gårdene ret små og byen havde alsædebrug. Nabohovedgården Skjoldemose synes at have gjort mindre indhug i ejerlavet.

## 2) Udviklingstype.

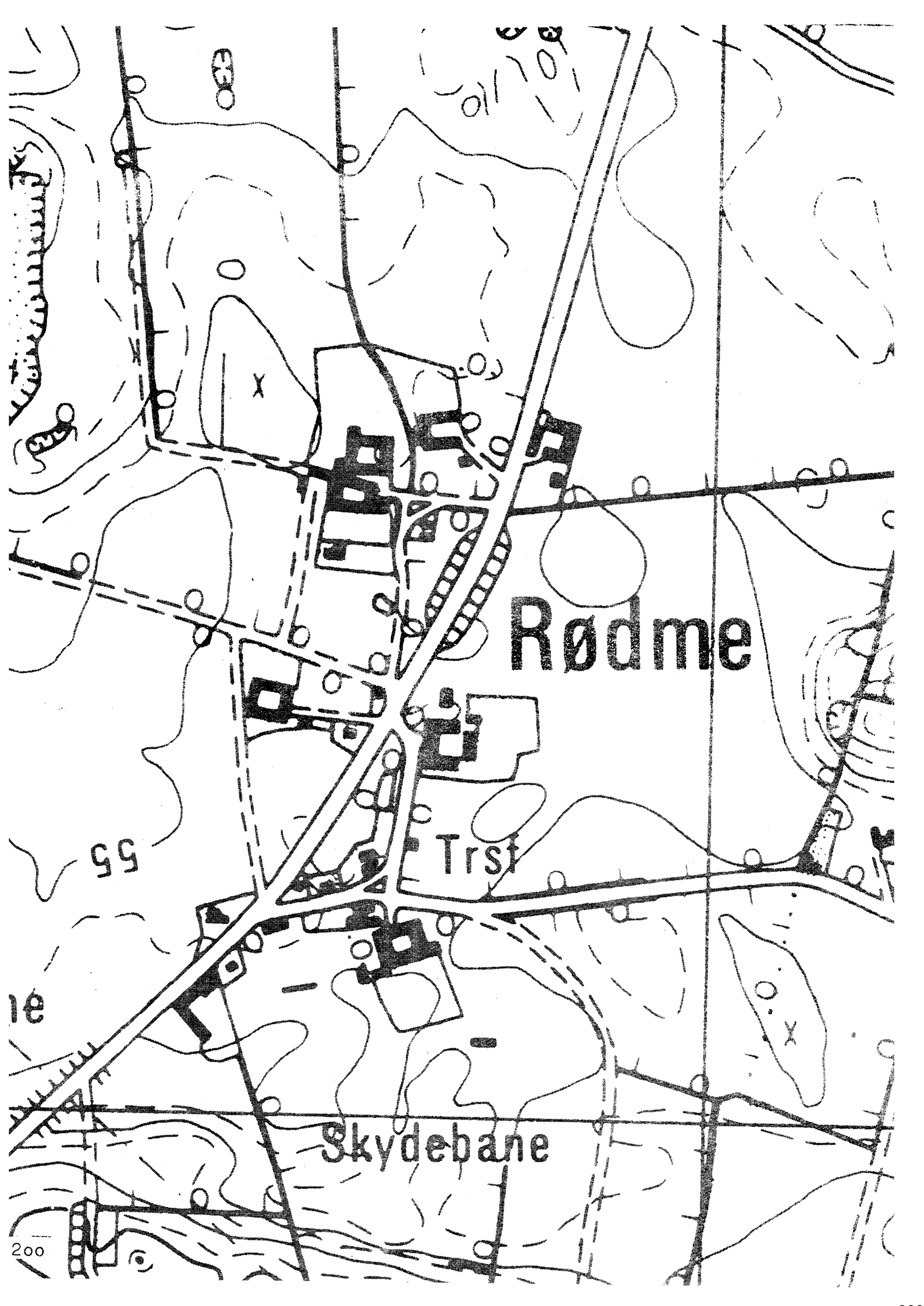
Størsteparten af byen lå i senmiddelalderen under bispelenet Ørkild. I løbet af 1600-tallet samledes byen under nabohovedgården Skjoldemose, der foretog en egalisering inden 1664. Overgangen til selveje skete forholdsvis tidligt og ledsagedes af ekspansion i normalt omfang.

Sammenfattende drejer det sig om en almindelig og typeren anlægstype med flere udviklingsmæssige karakteristika.

**Relikt-vurdering: Stor interesse.**

1. Bytomten er velbevaret, men skæmmes af et vejgennembrud.
2. Kulturlandskabet har bevaret en del udskiftningshegn.
3. Særlige relikter: -
4. Arkæologiske interesser: en frilagte gårdtomt.





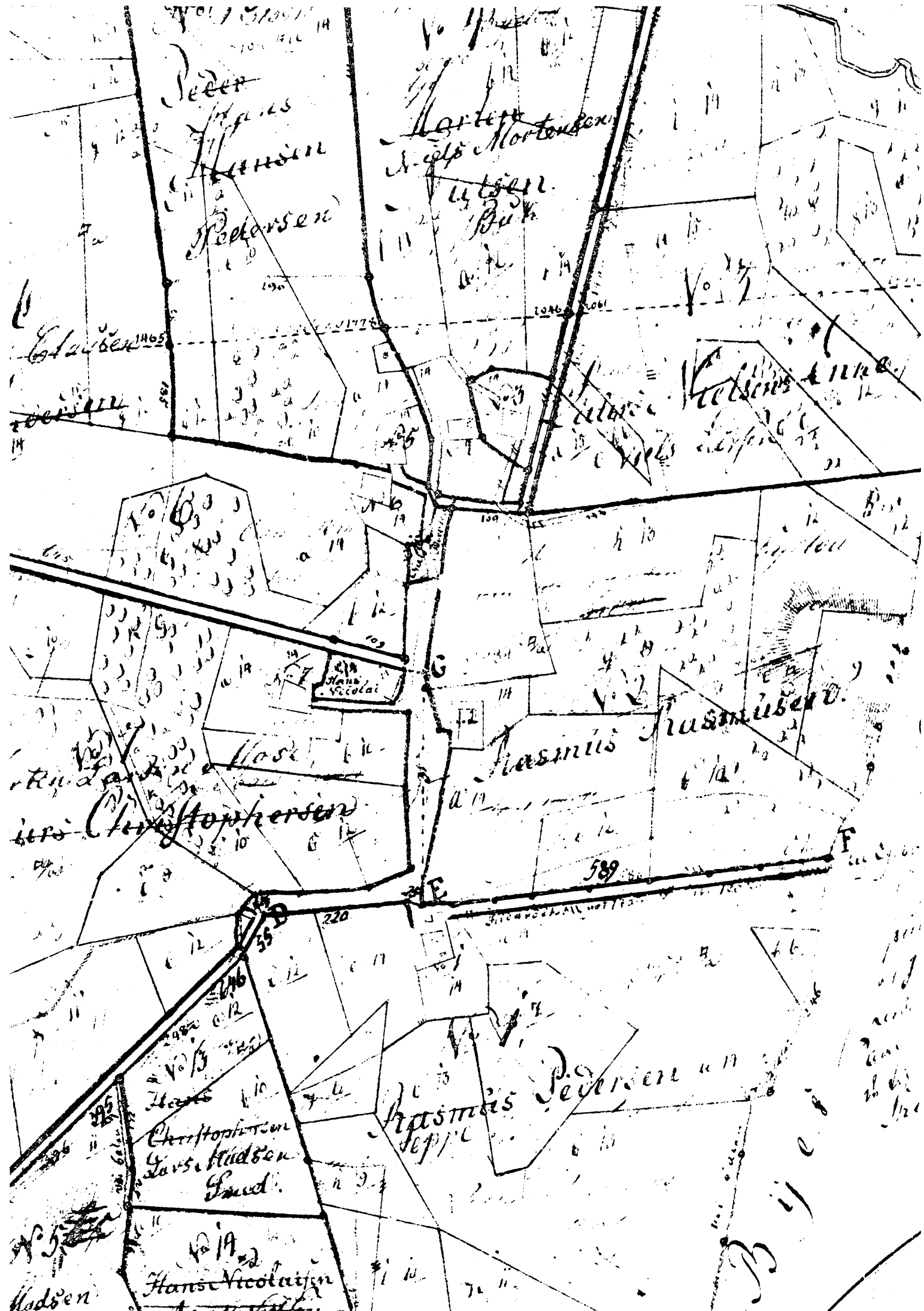
Rødme

Trst

Skydebane

55

200



Peder  
Hansen  
Pedersen

Nortens  
Niels Nortensen

Ulsen  
Buk

Ulsen  
Niels Ulsen

Hans  
Nicola

Christophersen

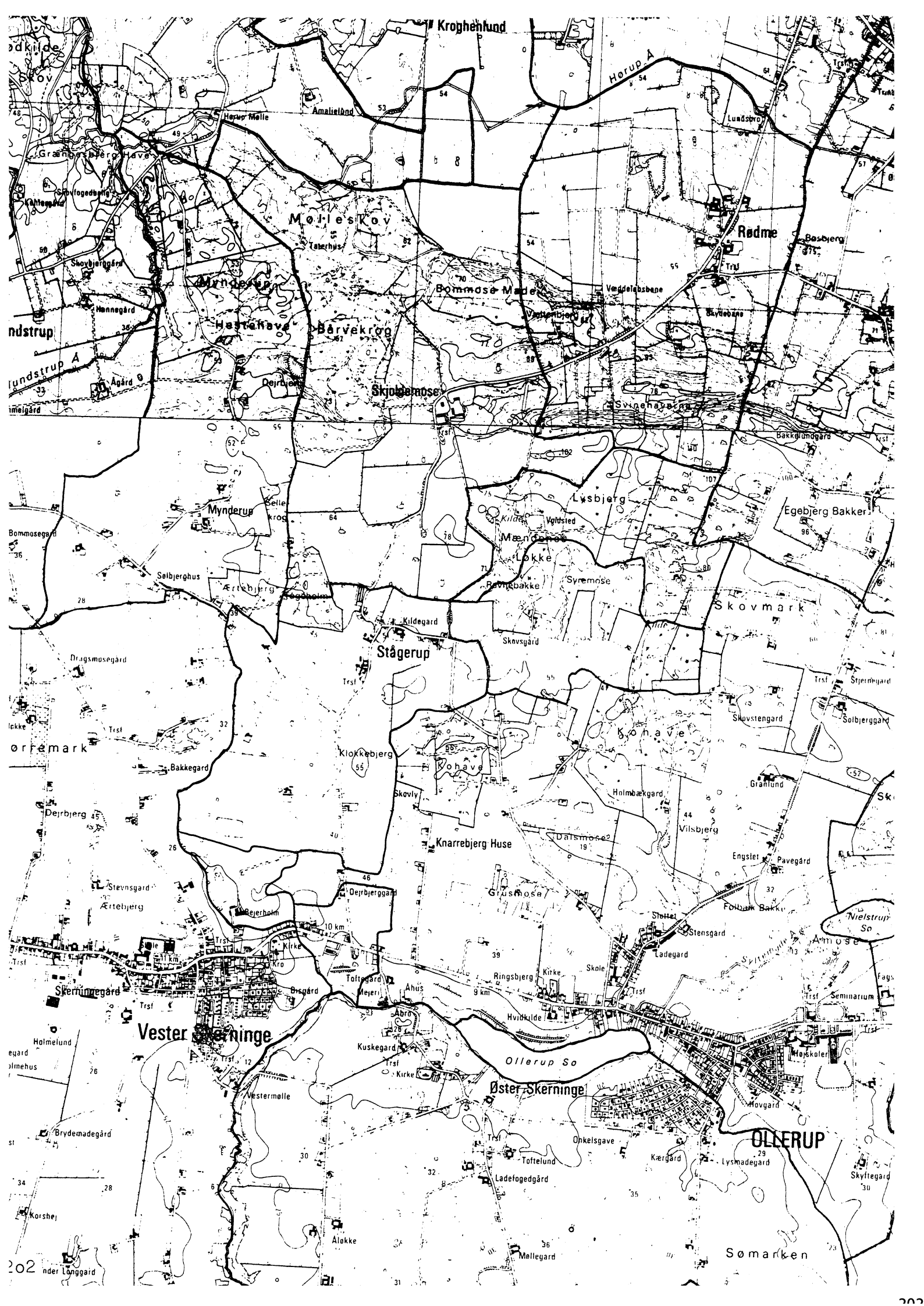
Nasmus  
Nasmus

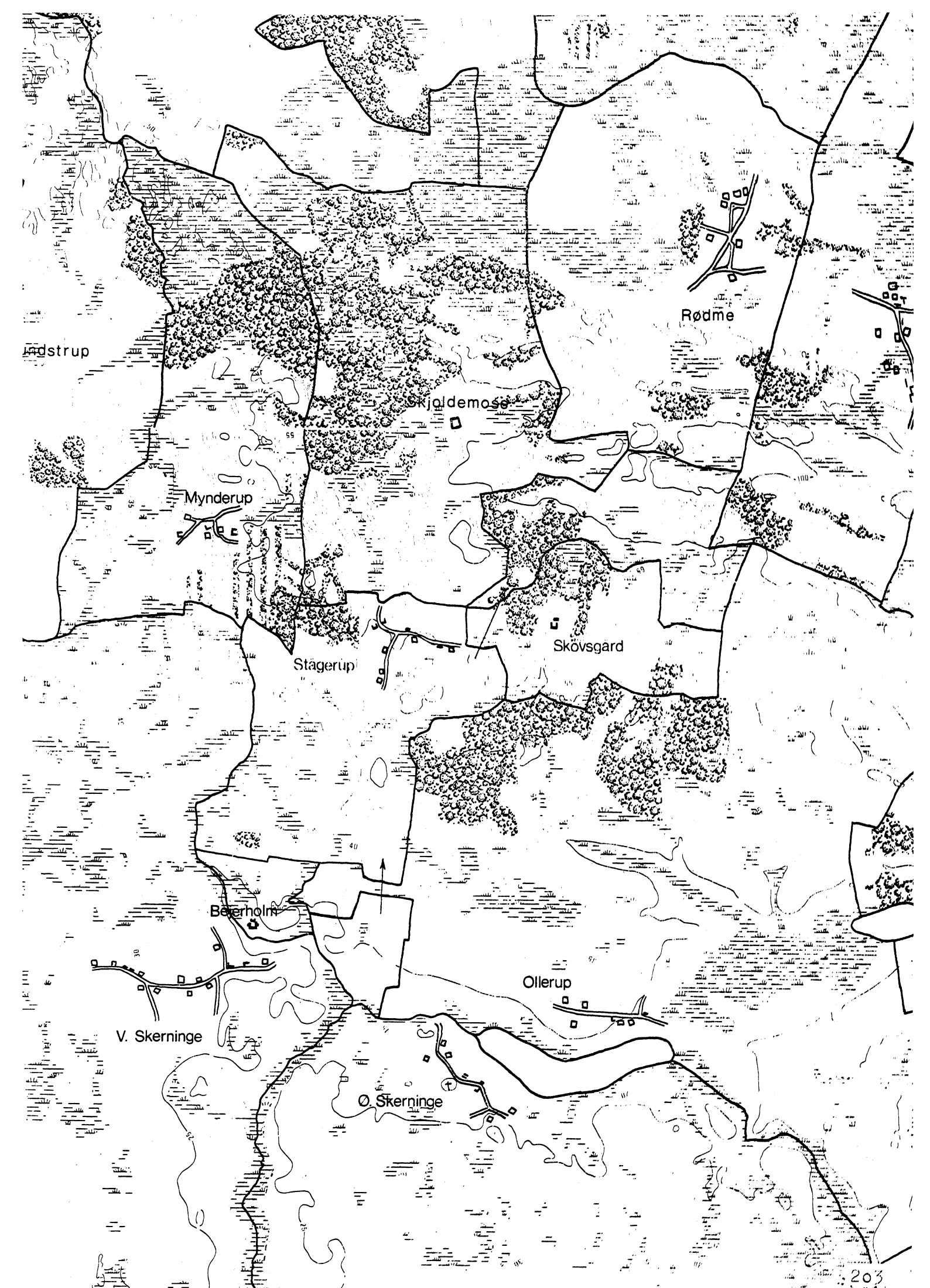
Nasmus  
Pedersen

Christophersen  
Garske  
Gard

Hans  
Nicola

Bjerg





Andstrup

Rødme

Skjoldmose

Mynderup

Skövsgård

Stågerup

Bærrholm

Ollerup

V. Skerninge

Ø. Skerninge



**STENSTRUP**

<b>FYNS AMT</b>	<b>Herred:</b> Sunds	<b>Kommune:</b> Egebjerg	<b>Sogn:</b> Stenstrup
-----------------	-------------------------	-----------------------------	---------------------------

<b>Navn:</b> Stenstrup	<b>Navnetype:</b> -torp.
---------------------------	-----------------------------

**Bemærkninger:**

Stenstrup er nævnt første gang på et tidspunkt mellem 1201 og 1300 i formen Stensthorp, Stenstrop. Forleddet er enten en form af mandsnavnet, gl'da. Sten eller navneordet, gl'da. sten. Efterleddet er torp, gl'da. thorp, som betyder udflytterbebyggelse.

<b>Anlægstype:</b> Adelby m. kirke.	<b>Anlæggelsestidspunkt:</b> Omkring overgangen mellem vikingetid og middelalder.
--	--

**Bemærkninger:**

Det kan ikke umiddelbart afgøres, hvorvidt byen er en adelby eller en torp, fordi oprettelsen af Løjtved hovedgård har ændret det oprindelige ejerlav. Hertil kommer, at ejerlavsgrænserne til de øvrige byer ikke er aftegnet på kortet. En adelby er en landsby, som i modsætning til torperne, ikke er anlagt ved udflytning.

**Historiske tildragelser:**

På Kildeløkken i Stenstrup findes en kilde hvis vand pibler op gennem en egerød, den var tidligere en meget besøgt sundhedskilde. I Stenstrup søng fødtes 1864 den da.-amer. bygmester Hans Pedersen.





FYNS AMT	Herred: Sunds	Kommune: Egebjerg	Sogn: Stenstrup
----------	------------------	----------------------	--------------------

## RELIKT-VURDERING

## a. By-tomtén

 velbevaret opløst delvis bevaret opløst og nybebygget

Omkring 50% af gårdene er flyttet ud. De udflyttede gårdes tofter er alle blevet bebygget med huse, på nær præstegårdens toft. Vejforløbet i selve byen og gadeudvidelsen midt i byen er bevaret. Byen er i øvrigt blevet stærkt udbygget.

## b. Skelsystem

 vangesystemets hegn udskiftningshegnene intet af betydning

En del udskiftningshegn bevaret.

## c. Ressourceområde

 større engareal større skovareal uopdyrkede bakker med mere end 12 % fald større overdrevarsareal størsteparten opdyrket

Flere engarealer er bevaret.

<b>FYNS AMT</b>	Herred: Sunds	Kommune: Egebjerg	Sogn: Stenstrup
-----------------	------------------	----------------------	--------------------

## STATISTIK

<b>Areal:</b> Stenstrup, Hundtofte og Lille Løjtved: 1347 ha, heraf opdyrket 1688: 30%.							
<b>Tønder hartkorn</b>	1664	1688	1844	1	1903		
	144	59	191				
<b>Bebyggelsesenheder:</b>							
	1572	1610	1664	1688	1774	1844	1903 <sup>1</sup>
Gårde:	17	7	18	18	17	21	39
Huse:		1	5		14		
Huse m/ jord:				1		35	129
Huse u/ jord:				7		12	112
I alt:	17	8	23	26	31	68	280
<b>Størrelsesfordeling i tønder hartkorn:</b>							
		1-4 tdr. htk.	5-8 tdr. htk.	8- tdr. htk.	Gennemsnit		
47	1664	1	10	6	8,5		
94	1688	17	1		3,3		
48	1844	13	7	1	4,0		
56	1903	28	10	1	3,5		
<b>Folketal:</b>							
		1787	1845	1901			
	<b>Voksne:</b>	129	273	459			
	<b>Børn:</b>	91	166	242			
	<b>I alt:</b>	220	439	701			

1. Incl. Hundtofte og Lille Løjtved.

<b>FYNS AMT</b>	<b>Herred:</b> Sunds	<b>Kommune:</b> Egebjerg	<b>Sogn:</b> Stenstrup
-----------------	-------------------------	-----------------------------	---------------------------

	<b>Besiddelsesforhold:</b> Selvejere:		<b>Kronen:</b>		<b>Indensogns hovedgårde:</b>		<b>Udensogns hovedgårde:</b>	
	gårde	huse	gårde	huse	gårde	huse	gårde	huse
1664			1		17	5		
1844	18	37			3	7		3
Incl. L. Løjtved og 1903 ved og	38	229			1	12		

## Hundtofte

**Udviklingsbeskrivelse:**

Stenstrup opmålt ved udskiftningen under ét med Hundtofte og Lille Løjtved. Af det 1347 ha store ejerlav var i 1688 kun opdyrket 30%, hvilket er i overensstemmelse med ejerlavets skovbygde karakter. Skovene forsvandt dog tidligt. I 1572 havde præstegården 4 mål skov, men i 1668 fandtes der ikke længere skov til præstegården. Jorden blev i 1690 beskrevet som lav, sid og vog. Stenstrup havde alsædebrug og takseredes i 1684 til 59 tdr.htk. I forhold hertil er landgildehartkornet fra 1664 påfaldende højt. I det oprindelige ejerlav har hovedgården Løjtved gjort indhug. Løjtved omtales om hovedgård fra 1372. Mellem 1662 og 1682 lagdes gården Langtved og 14 tdr.htk. under Løjtved. Før 1760 lagdes Højrupgård ligeledes under Løjtved. I skovarealerne mod syd er rydningsbyen Rødme udparcelleret, samt enestegården Skjoldemose (hovedgård fra 1400-tallet), Uglebjerg og Højrupgård og Mølle. De sidstnævnte gårde lagdes senere under hovedgårdsmarkerne. Ejerlavet har desuden rummet 2 møller mere: Hyllebjerghøj Mølle (1572) ved Løgskov og Hedemølle (1572) mellem Stenstrup og Hundtofte. Stenstrup blev senere kendt for sin teglværksindustri.

Stenstrup blokudskiftedes i 1789 og siden er omkring 10 gårde udflyttet.

I 1475 fulgte med Skjoldemose bl.a. en gård i Stenstrup. Kronen havde under Nyborg len i 1563 bl.a. 6 selvejergårde og 1 fæstegård i Stenstrup. Inden 1664 var disse gårde dog afhændet, og byen var da (på nær præstegården) delt mellem Løjtved (13 gårde) og Skjoldemose (4 gårde). Omkring 1770 havde Løjtved 10 gårde a 5-1-0-0 tdr.htk., medens Boltinggård havde 4 gårde a 3-4 tdr.htk. og Rødkilde 1 enkelt gård. Overgangen til selveje skete i flere etaper og var endnu ikke afsluttet i 1903.

Antallet af gårde var i 1500-1700-tallet 17-18 (i 1610 mangler de skattefri gårde til de indensogns hovedgårde). I forbindelse med overgangen til selveje steg bebyggelses- og befolkningstal markant i det 19. årh. Stenstrup var i færd med som stationsby at udvikle sig til en bymæssig bebyggelse præget af teglværksindustri.

Byens gårde var i 1684 forholdsvis små, som det er typisk for skovbygden. Byen er muligvis egaliseret mellem 1664 og 1684. Inden 1771 gennemløb Løjtveds 10 gårde en egalisering. På Kildeløkken i Stenstrup findes en helligkilde.

FYNS AMT	Herred: Sunds	Kommune: Egebjerg	Sogn: Stenstrup
----------	------------------	----------------------	--------------------

**Sammenfattende vurdering:**

Ingen interesse:  Interesse:  Stor interesse:  Særlig interesse:

**Landsbytypologisk vurdering: Stor interesse.**

## 1) Anlægstype.

Den middelstore kirke-adelby af vikingetids-middelalder navnetypen -torp er randplaceret i sit ejerlav og har agerorientering. Randplaceringen skyldes dog, at nabohovedgården Løjtved har gjort indhug i ejerlavet. Byformen er den almindelige forekommende slynget vejbytype. Ejerlavet er skovbygdepræget, men skoven synes allerede forsvundet i 1500-1600-tallet. Byens gårde var - som typisk for skovbygden - meget små og byen havde alsædebrug. Af ejerlavet er udskilt en rydningsby, flere skovgårde og møller.

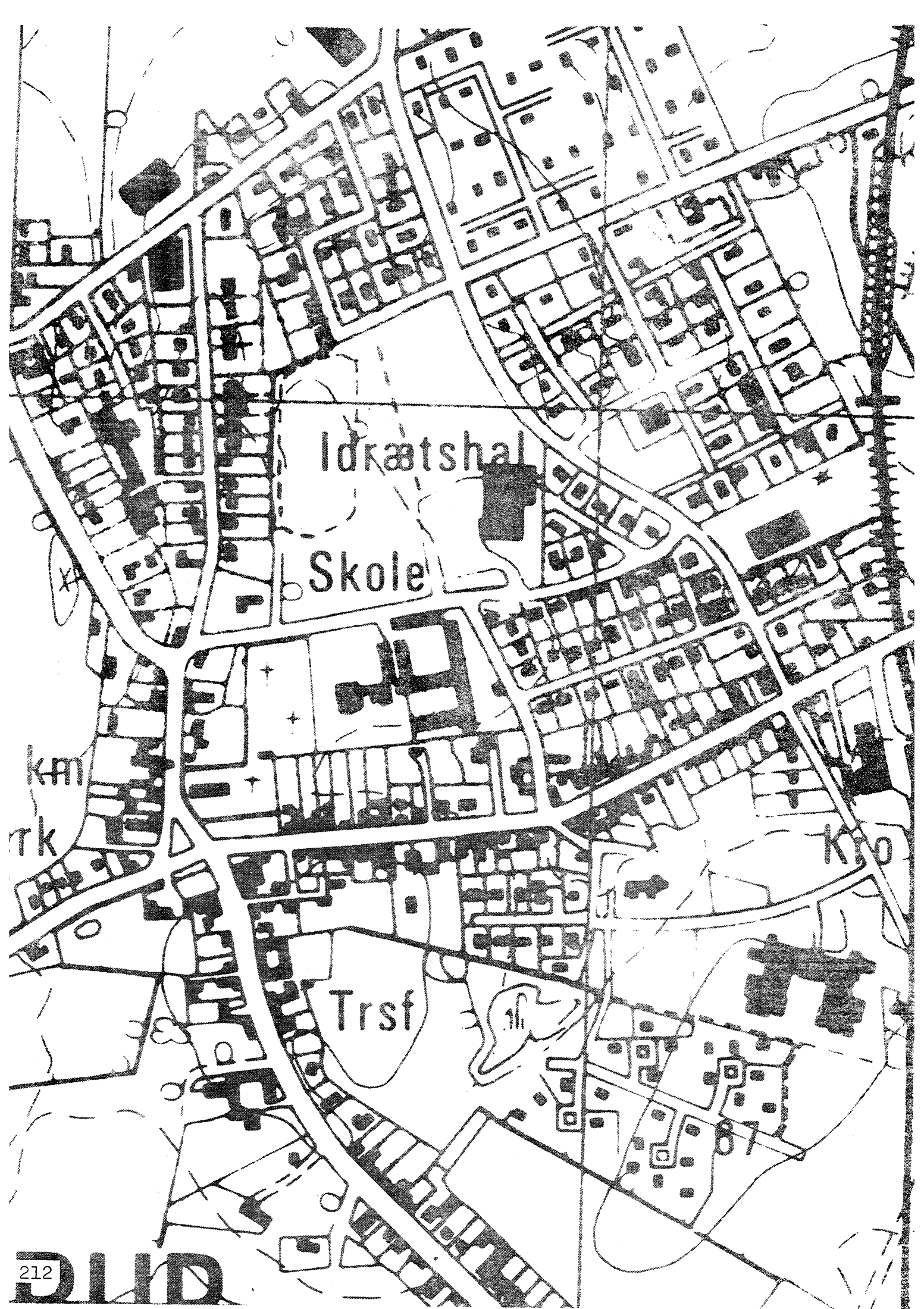
## 2) Udviklingstype.

Byen havde i 1500-tallet et betydeligt indslag af selvejergårde, men samledes inden 1664 under de indensogns hovedgårde Skjoldemose og Løjtved, der muligvis egaliserede byen mellem 1664 og 1684. Inden 1771 egaliserede Løjtved sine 10 gårde på ny. Overgangen til selveje ledsagedes af kraftig ekspansion der førte bebyggelsen frem til bymæssig bebyggelsesstatus.

Sammenfattende drejer det sig om en almindelig, forholdsvis typeren anlægstype med flere udviklingsmæssige karakteristika.

**Relikt-vurdering: Interesse.**

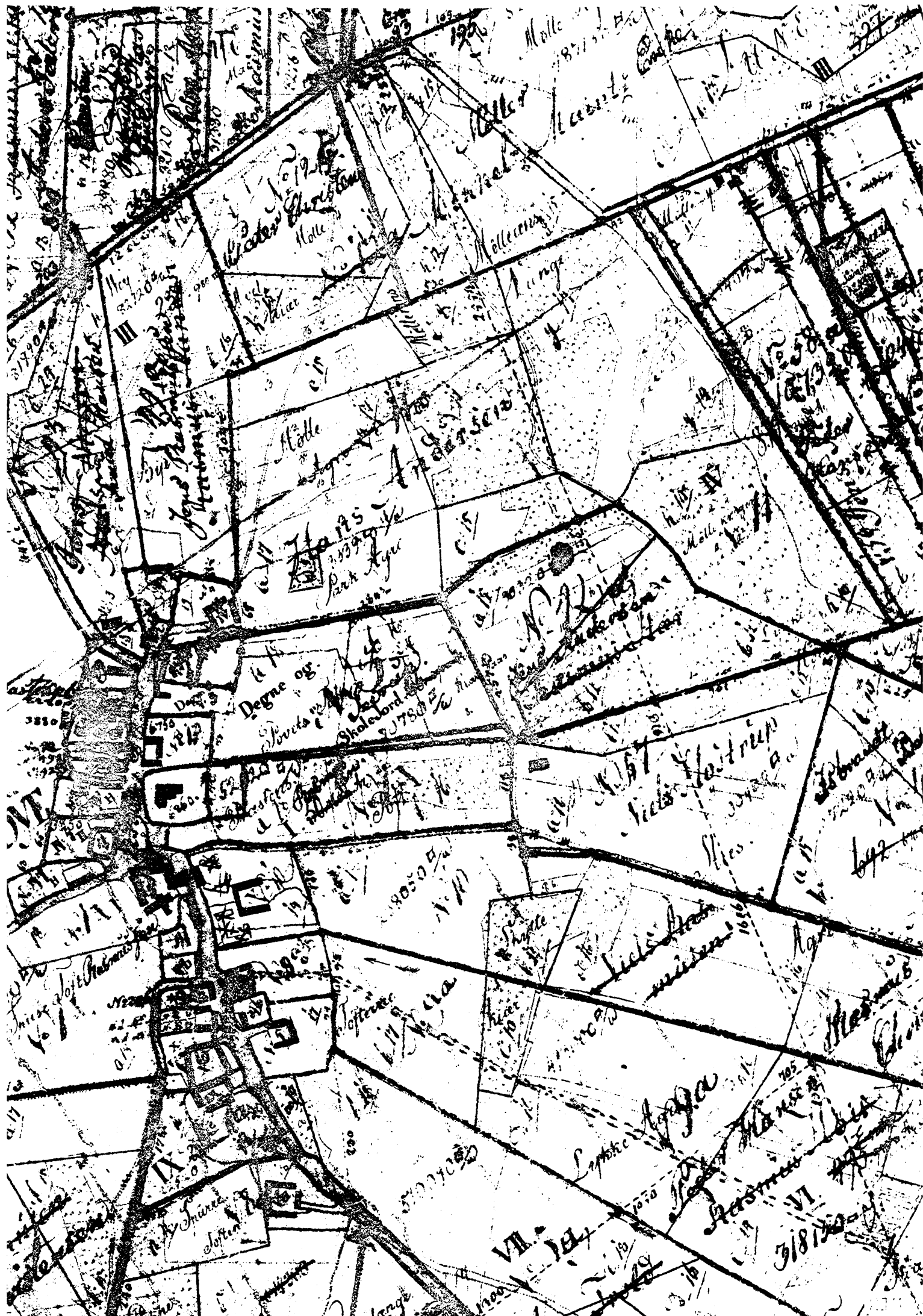
1. Bytomten er opløst og nybebygget.
2. Kulturlandskabet har bevaret en del udskiftningshegn samt flere engarealer.
3. Særlige relikter: kirke.
4. Arkæologiske interesser: -

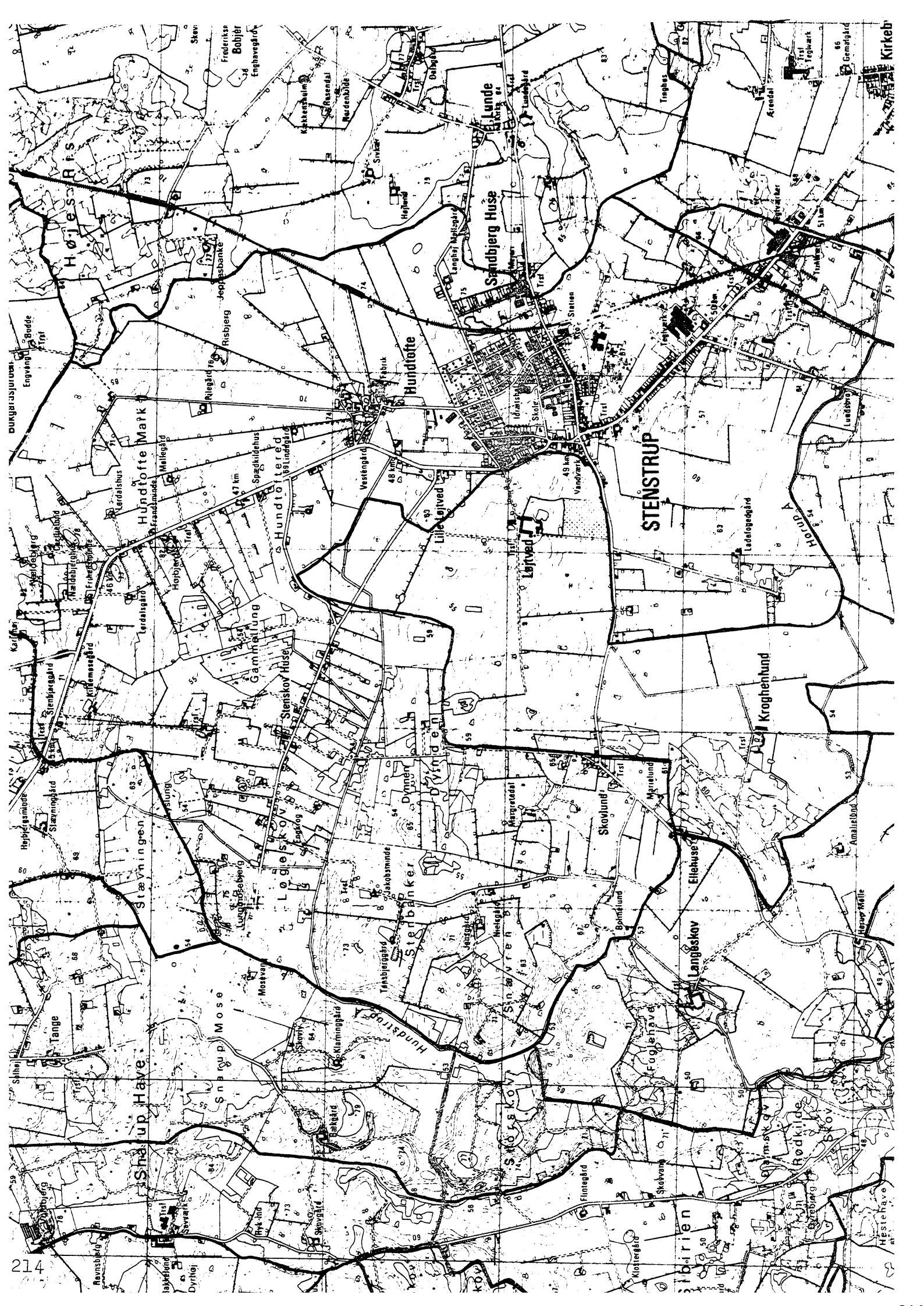


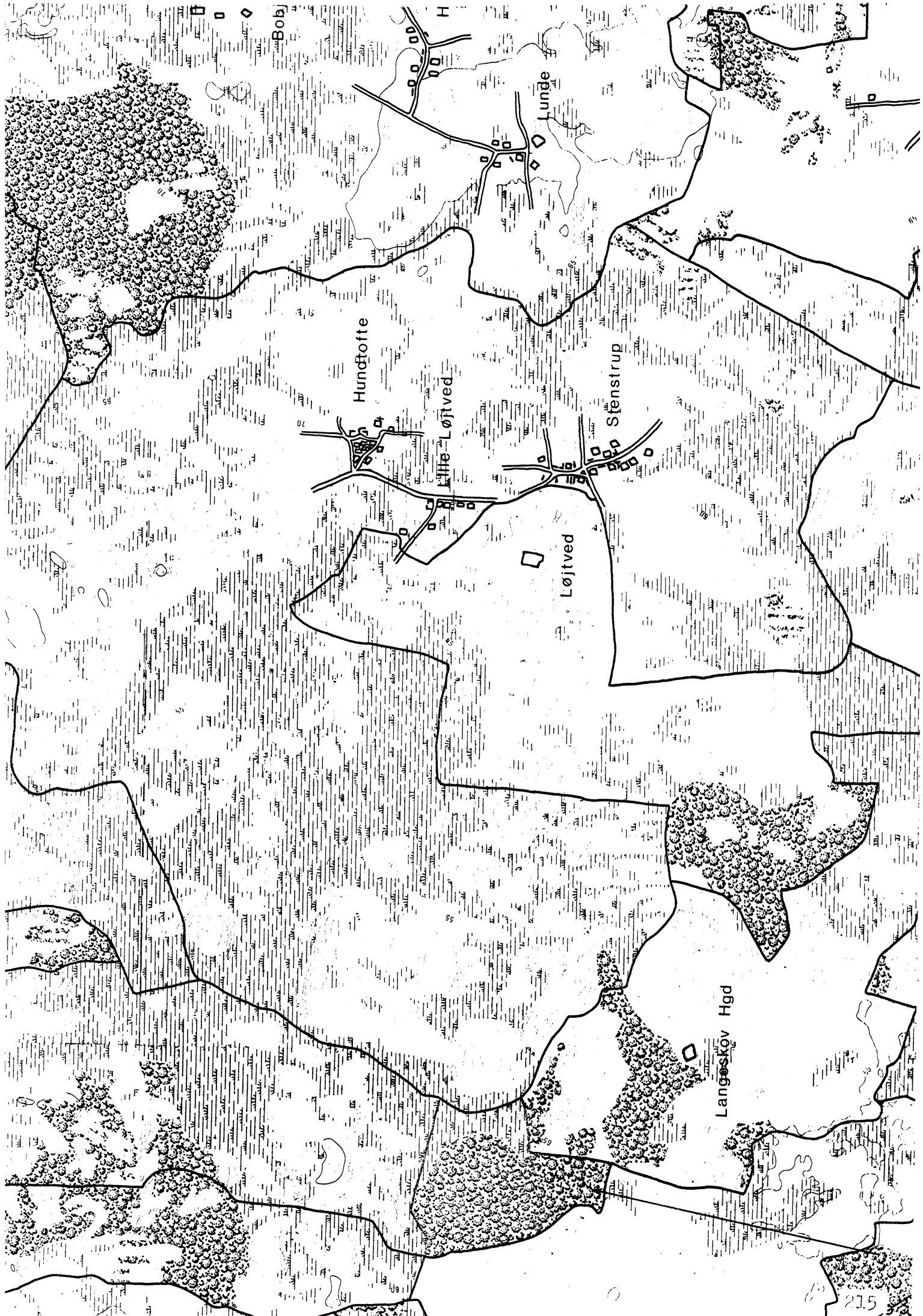
Idrætshal

Skole

Trsf







Bobaj

Lunge

Hundtofte

Løjtved

Løjtved

Stenstrup

Langeskov Hgd





# **STRANDHUSE**

<b>FYNS AMT</b>	<b>Herred:</b> Sallinge	<b>Kommune:</b> Egebjerg	<b>Sogn:</b> Ulbølle
-----------------	----------------------------	-----------------------------	-------------------------

<b>Navn:</b>	<b>Navnetype:</b>
--------------	-------------------

**Bemærkninger:**

Strandhuse er nævnt første gang som strandhusene i 1687. Tidligere kaldt Oure første gang nævnet 1610 som Ouffre. Bynavnet skønnes sandsynligvis fra ordet Wara fra udyrket areal.

<b>Anlægstype:</b> Strandby	<b>Anlæggelsestidspunkt:</b> 1500-1600-tallet
--------------------------------	--

**Bemærkninger:**

Udflytterby, der er anlagt ved udflytning fra moderbyen - her Ulbølle.

<b>Historiske tildragelser:</b>
---------------------------------



FYNS AMT	Herred: Sallinge	Kommune: Egebjerg	Sogn: Ulbølle
----------	---------------------	----------------------	------------------

## RELIKT-VURDERING

## a. By-tomten

 velbevaret opløst delvis bevaret opløst og nybebygget

Der er kun flyttet 2 gårde og 3 huse ud i bymarken, disse havde tidligere en decentralplacering i byen, således af bykernen er velbevaret. Af nyere bebyggelse er der kommet 3 huse og et par store ladebygninger. Vejforløbet er uændret.

## b. Skelsystem

 vangesystemets hegn udskiftningshegnene intet af betydning

## c. Ressourceområde

 større engareal større skovareal uopdyrkede bakker med mere end 12 % fald større overdrevarsareal størsteparten opdyrket

<b>FYNS AMT</b>	Herred: Sallinge	Kommune: Egebjerg	Sogn: Ulbølle
-----------------	---------------------	----------------------	------------------

## STATISTIK

Areal: 82 ha., heraf opdyrket i 1688: 42%.							
Tønder hartkorn	1664	1688	1844	1903			
		21	16				
<b>Bebyggelsesenheder:</b>							
		1664 <sup>1)</sup>	1688	1774 <sup>+</sup>	1844	1903	
Gårde:			10	7	8	8	
Huse:				13			
Huse m/ jord:			1		5	6	
Huse u/ jord:			2		2	7	
I alt:			13	20	15	21	
<b>Størrelsesfordeling i tønder hartkorn:</b>							
	1-4 tdr. htk.	5-8 tdr. htk.	8- tdr. htk.	Gennemsnit			
1664							
1688	10			2,1			
1844	8			1,5			
1903	8			1,7			
<b>Folketal:</b>							
	1787	1845	1901				
Voksne:	57	74	74				
Børn:	42	24	42				
I alt:	99	98	116				

+ Tallene stammer fra 1787-folketællingen

1) Ikke udskilt fra Ulbølle i matriklen.

<b>FYNS AMT</b>	Herred: Sallinge	Kommune: Egebjerg	Sogn: Ulbølle
-----------------	---------------------	----------------------	------------------

Besiddelsesforhold:	Selvejere:		Kronen:		Indensogns hovedgårde:		Udensogns hovedgårde:	
	gårde	huse	gårde	huse	gårde	huse	gårde	huse
1664								
1844							8	7
1903	7	12					1	1

**Udviklingsbeskrivelse:**

Af det lille ejerlav på 82 ha var i 1688 opdyrket 42%. Byen har tydeligt karakter af en sent opstået strandby bestående af fiskergårde og -huse. Ejerlavet er udparcelleret af Ulbølle. I 1684 takseredes ejerlavet til 21. tdr.htk. mod 16 tdr. i 1844. I 1664 matriklen er enhederne opført under Ulbølle.

Under navnet Ore nævnes bebyggelsen første gang i 1610 og den er næppe stort ældre.

Muligvis er strandbyen simpelthen opstået på Rødkilde gods foranledning. I 1661 ejede Rødkilde hele bebyggelsen: Ore 3 gårde og Strandhuse 10 bol og 3 huse. Samme år beslagnedes imidlertid Kaj Lykkes gods, herunder Rødkilde og godset splittedes.

I 1770'erne ejede Skjoldemose, Flintholm og Rødkilde tilsammen 6 gårde i Strandhuse og Ore. Endnu i 1844 var hele byen i fæste, men i 1903 var overgangen til selveje stort set færdig.

Byen stjerneudskiftedes 1838 og siden er 2 gårde flyttet ud. At udskiftningen ikke skete før hænger formentlig sammen med, at byen i 1600-tallet ikke havde noget egentligt vangebrug, men individuelle indelukker til de enkelte gårde - ligeledes et typisk sent anlæggestræk.

Antallet af gårde og huse er vanskeligt at følge på grund af de mange småbol på grænsen mellem gård og husklassen. Antallet synes vigende fra 1600-tallet men det skyldes nedlæggelsen i 1721 af 3 gårde i Ore under Rødkilde.

Hustallets ekspansion i det 19. årh. er beskedent.

Byens gårde var som typisk for strandbyer meget små, og fiskeriet har givetvis spillet en rolle. Byen havde fra anlæggelsen et egaliseret præg. Der er måske gennemført en egentlig egalisering i forbindelse med udskiftningen.

FYNS AMT	Herred:	Kommune:	Sogn:
	Sallinge	Egebjerg	Ulbølle

**Sammenfattende vurdering:**Ingen  
interesse: Interesse: Stor  
interesse: Særlig  
interesse: **Landsbytypologisk vurdering: Stor interesse**

## 1) Anlægstype.

Den lille strandby er formentlig opstået omkring 1600 på Rødkilde gods foranledning. Byen er centralplaceret i det lille ejerlav og har agerorientering. Byformen er den almindeligt forekommende slynget-vejby type. Som typisk for strandbyer er gårdene meget små og byen havde ikke noget vangebrug, men individuelle løkker til de enkelte brug.

## 2) Udviklingstype.

Byen havde fra anlæggelsen et egaliseret præg. Muligvis blev der foretaget en egentlig egalisering i forbindelse med udskiftningen. Overgangen til selveje skete sent og ledsagedes af ekspansion i begrænset omfang.

Sammenfattende drejer det sig om en ikke særlig almindelig og meget typen anlægstype uden særlige udviklingsmæssige karakteristika.

**Relikt-vurdering: Stor interesse**

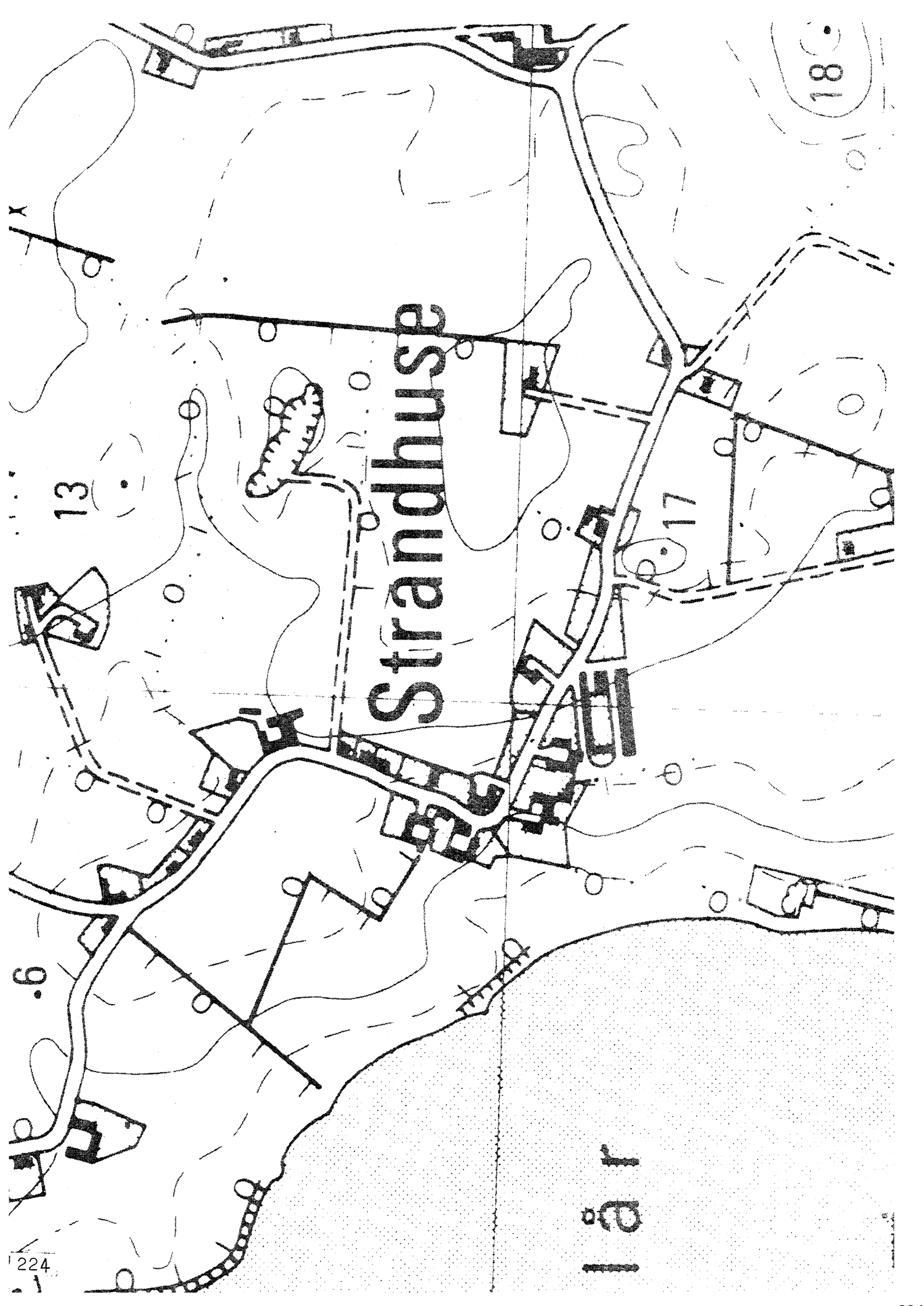
1) Bytomten er velbevaret.

2) Kulturlandskabet har bevaret nogle udskiftningshegn.

3) Særlige relikter: -

4) Arkæologiske interesser: -





Strandhuse

Lär

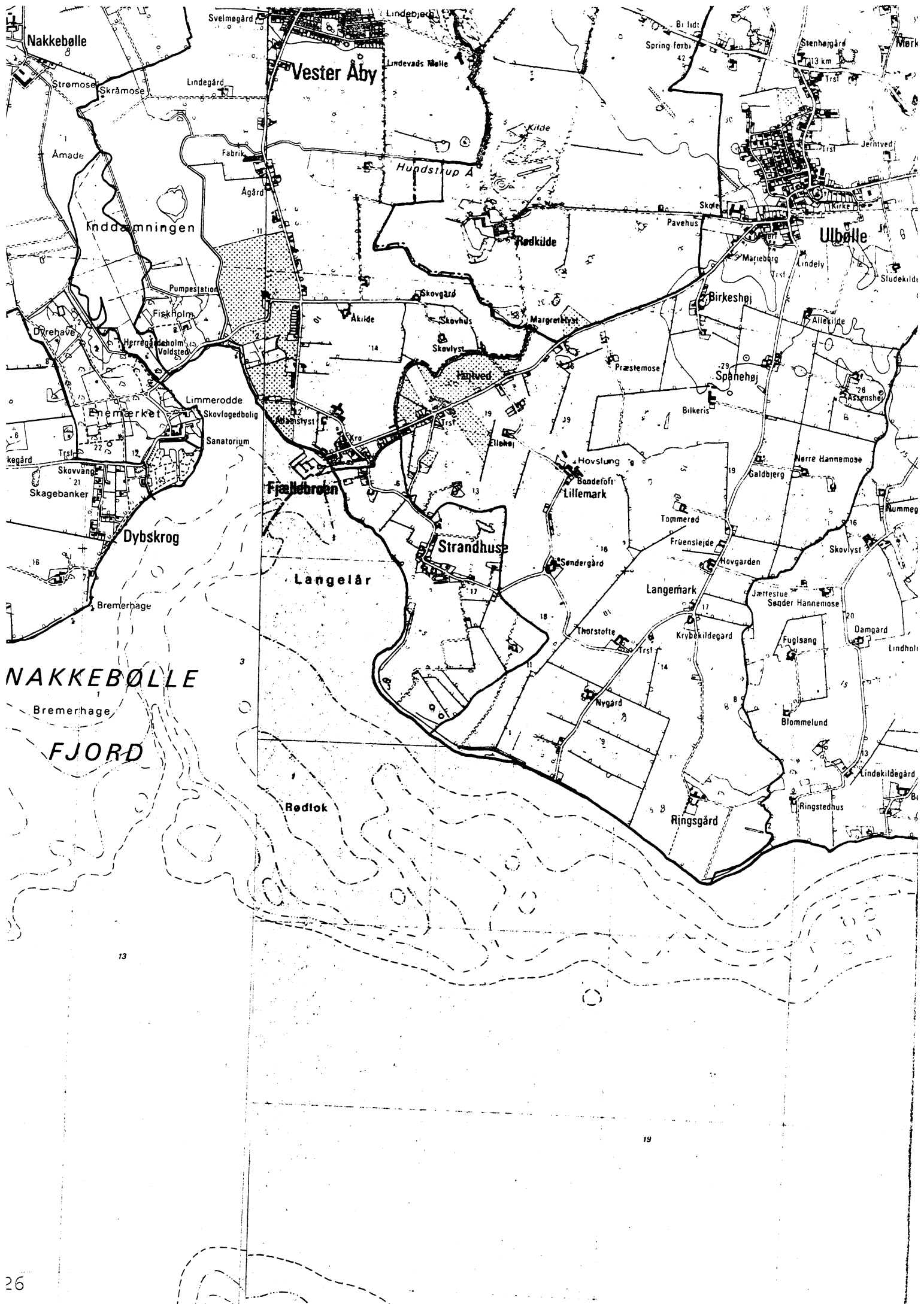
13

17

18

6





Nakkebolle

Vester Åby

Ulballe

Strandhuse

NAKKEBOLLE

FJORD

Rødlok

13

19

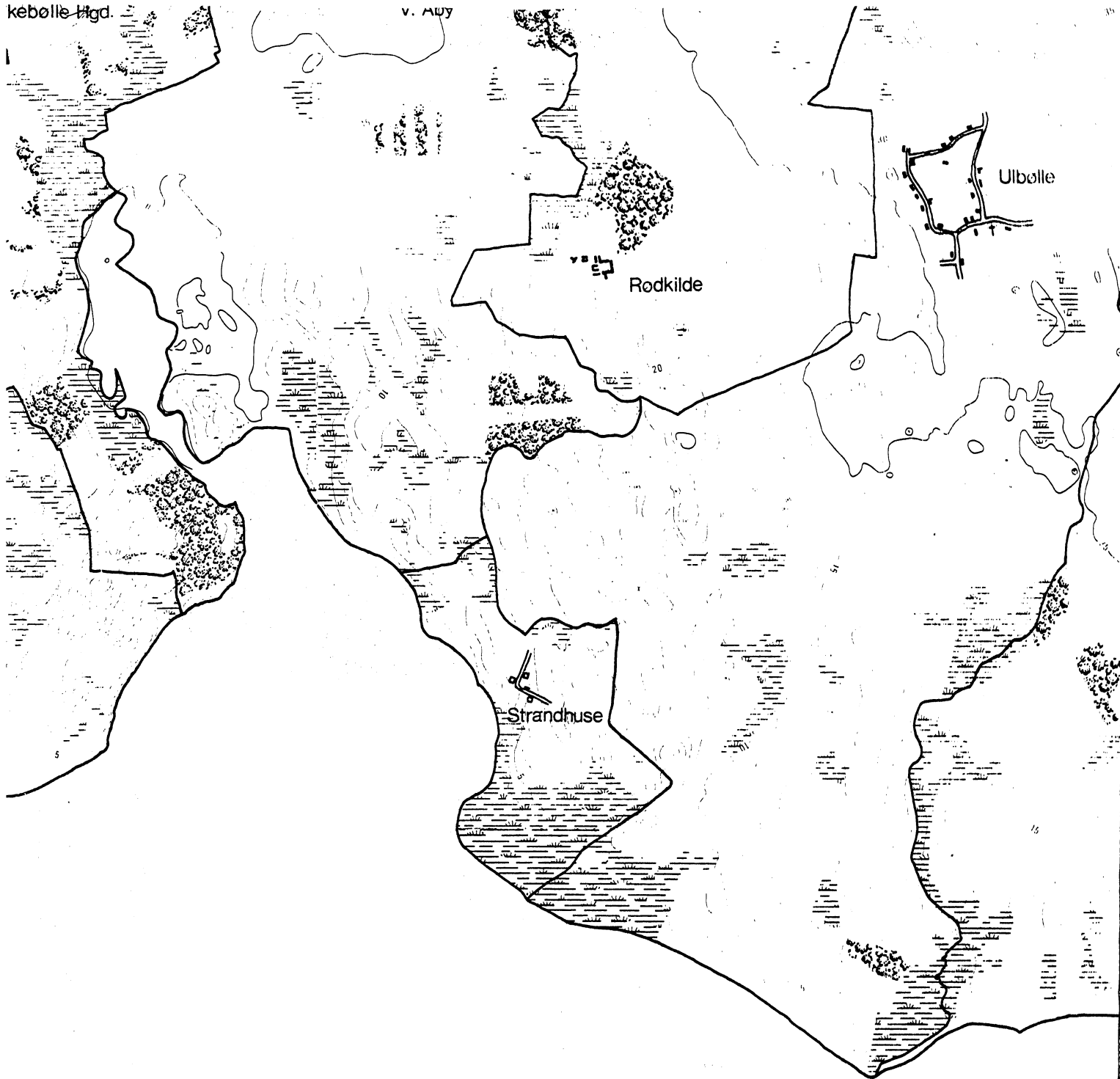
kebølle Hgd.

v. Auy

Ulbølle

Rodkilde

Strandhuse





**ULBØLLE**

<b>FYNS AMT</b>	Herred: Sallinge	Kommune: Egebjerg	Sogn: Ulbølle
-----------------	---------------------	----------------------	------------------

<b>Navn:</b>	<b>Navnetype:</b> -bølle
--------------	-----------------------------

<p>Bemærkninger:</p> <p>Første gang nævnt 1404. Forleddet er ul og betyder sandsynligvis ulv. Efterleddet kunne her tænkes at have betydningen "bpholdssted for dyr" (ulvs tilholdssted). Stednavnene på -bølle anses for at være dannet i vikingetiden.</p>
--

<b>Anlægstype:</b> kirke-adelby	<b>Anlæggelsestidspunkt:</b> På overgangen mellem vikingetid og middelalder.
------------------------------------	---

<p>Bemærkninger:</p> <p>En landsby, der modsat de middelalderlige udflytterbebyggelser ikke er anlagt ved udflytning.</p>
---

<b>Historiske tildragelser:</b>
---------------------------------





FYNS AMT	Herred: Sallinge	Kommune: Egebjerg	Sogn: Ulbølle
----------	---------------------	----------------------	------------------

## RELIKT-VURDERING

## a. By-tomten

 velbevaret opløst delvis bevaret opløst og nybebygget

Ca. halvdelen af husene fra udskiftningstiden syntes at ligge på deres oprindelige tomter. Der er kommet meget ny bebyggelse til både imellem den oprindelige bebyggelse på disses tomter og på det område, der tidligere var afgrænset af 4 veje. Den nye bebyggelse udgør 4/5 af den samlede bebyggelse. Denne tilgang i antallet af bebyggelsesenheden har medført, at der er blevet anlagt nye veje.

## b. Skelsystem

 vangesystemets hegn udskiftningshegnene intet af betydning

## c. Ressourceområde

 større engareal større skovareal uopdyrkede bakker med mere end 12 % fald større overdrevarsareal størsteparten opdyrket

<b>FYNS AMT</b>	Herred:	Kommune:	Sogn:
	Sallinge	Egebjerg	Ulbølle

## STATISTIK

<b>Areal:</b> 852 ha., heraf opdyrket i 1688: 57%.							
<b>Tønder hartkorn</b>	1664	1688	1844	1903			
	387	184	197				
<b>Bebyggelsesenheder:</b>							
		1610	1664 <sup>1)</sup>	1688	1774 <sup>2)</sup>	1844	1903
Gårde:		28	44	33	39	42	37
Huse:		6	22		22		
Huse m/ jord:				8		95	85
Huse u/ jord:				12		3	37
I alt:		34	66	53	61	140	159
<b>Størrelsesfordeling i tønder hartkorn:</b>							
	1-4 tdr. htk.	5-8 tdr. htk.	8- tdr. htk.	Gennemsnit			
1664	11	14	18	8,8			
1688	14	13	6	5,5			
1844	33	8	1	3,5			
1903	30	7		3,1			
<b>Folketal:</b>							
	1787	1845	1901				
Voksne:	311	423	537				
Børn:	135	223	267				
I alt:	446	646	804				

1) Strandhusene kan være incl.

2) Incl. Ore og Strandhusene.

<b>FYNS AMT</b>	Herred: Sallinge	Kommune: Egebjerg	Sogn: Ulbølle
-----------------	---------------------	----------------------	------------------

	Selvejere:		Kronen:		Indensogns hovedgårde:		Udensogns hovedgårde:	
	gårde	huse	gårde	huse	gårde	huse	gårde	huse
1664			6	6	13	5	25	11
1844	37	27			5	71		
1903	37	121						1

**Udviklingsbeskrivelse:**

Af det 852 ha store ejerlav var i 1688 opdyrket 57%. Tallet er dog formentlig misvisende, idet hovedgården Rødkilde blev udvidet på Ulbølles bekostning mellem 1682 og 1800, hvorfor opdykningsprocenten (dyrket areal 1682/ejerlavsareal o. 1800) bliver for høj. Byen havde i 1682 trevangsbrug i vangelag med Gundestrup, Hundstrup og Vester Skerninge. I 1684 takseredes byen til 184 tdr.htk. mod 197 tdr. i 1844. I forhold hertil er 1664 landgildehartkornet påfaldende højt, hvilket dels skyldes, at 1664-tallet inkluderer Ore-Strandhuse bebyggelsen, og dels at der mellem 1664 og 1682 blev lagt 4 gårde under Rødkilde. Rødkilde nævnes allerede som hovedgård fra 1314. Den er udvidet i flere omgange på Ulbølles bekostning. Fra 1600-tallet omtales bebyggelserne Ore og Strandhuse, der er udparcelleret ved kysten. I 1721 lagdes 3 gårde i Ore med 19 tdr.htk. under Rødkilde hovedgårdsmark.

Ulbølle blokudskiftedes i 1785 og Rødkilde lod i den anledning alle godsets gårde udflytte midt i deres lodder. Gårdene blev bygget efter en særegen plan ikke ulig et syvtal, bestående af et kort og et længere længehus. Ulbølle havde i senmiddelalderen ret spredte besiddelsesforhold. Blandt ejerne kan nævnes Fåborg Kloster (1404), Skt. Hans Kloster i Odense (indtil 1477), Nedergård (1496) og Odense Hospital (1501). Hertil kom 2 kirke-gårde (1531). I 1579-80 bortmageskiftede kronen de 2 kirke-gårde og 4 selvejergårde i Ulbølle. Endnu i 1664 havde kronen 6 gårde og 6 huse i byen. Den indensogns hovedgård Rødkilde kan - at dømme efter de få manglende skattefri ugedagstjenere i 1610 skattemandtallet - ikke have spillet den store rolle i 1610. I 1661 havde Rødkilde 11 gårde og 6 huse i Ulbølle. Blandt de øvrige adelsgodser i 1664 må nævnes Skjoldemose (7 gårde og 3 huse), Løgtved (5 gårde og 2 huse) og Nakkebølle (4 gårde og 3 huse). Mellem 1662 og 1682 lagdes 4 gårde til Rødkildes hovedgårdsmark, men i 1690 hedder det, at efter hovedgårdens adskillelse fra bøndergodset i 1682 er en del af denne jord atter blevet lagt ud, men den havde dog siden været øde. I 1776 havde Rødkilde atter samlet langt hovedparten af byen nemlig 30 gårde, hvoraf de 27 var egaliserede på 6-5-1-0 tdr.htk. Skjoldemose havde i 1778 3 gårde og 3 huse. I 1844 var overgangen til selveje vidt fremskreden og i 1903 var den (stort set) afsluttet. Antallet af gårde er vanskeligt at følge, fordi Ore og Strandhuse bebyggelsen af og til indgår i tallene. Efter en nedgang i gårdtallet som følge af Rødkildes ekspansion synes antallet at stabilisere sig på 33. Overgan-

<b>FYNS AMT</b>	<b>Herred:</b> Sallinge	<b>Kommune:</b> Egebjerg	<b>Sogn:</b> Ulbølle
-----------------	----------------------------	-----------------------------	-------------------------

<b>Besiddelsesforhold:</b>	<b>Selvejere:</b>		<b>Kronen:</b>		<b>Indensogns hovedgårde:</b>		<b>Udensogns hovedgårde:</b>	
	gårde	huse	gårde	huse	gårde	huse	gårde	huse
1664								
1844								
1903								

**Udviklingsbeskrivelse:**

gen til selveje ledsages af en forholdsvis beskednen ekspansion i gårdtallet, medens hustallets vækst er særdeles markant.

Gårdene var i 1684 i gennemsnit forholdsvis små, som det ofte ses i kystejerlav. Byen egaliseredes inden 1778.

<b>FYNS AMT</b>	Herred: Sallinge	Kommune: Egebjerg	Sogn: Ulbølle
-----------------	---------------------	----------------------	------------------

**Sammenfattende vurdering:**Ingen  
interesse: Interesse: Stor  
interesse: Særlig  
interesse: **Landsbytypologisk vurdering: Stor interesse**

## 1) Anlægstype.

Den store kirke-adelby af vikingetidnavnetypen -bølle er som typisk for de langstrakte kystejerlav placeret ucentralt i det indre af ejerlavet. Byformen er vejklyngeby. I det oprindelige ejerlav har hovedgården Rødkilde gjort flere indhug. I 1500-1600-tallet er Strandhuse og Ore bebyggelserne blevet udparcelleret. Ore lagdes i 1721 under Rødkilde.

## 2) Udviklingstype.

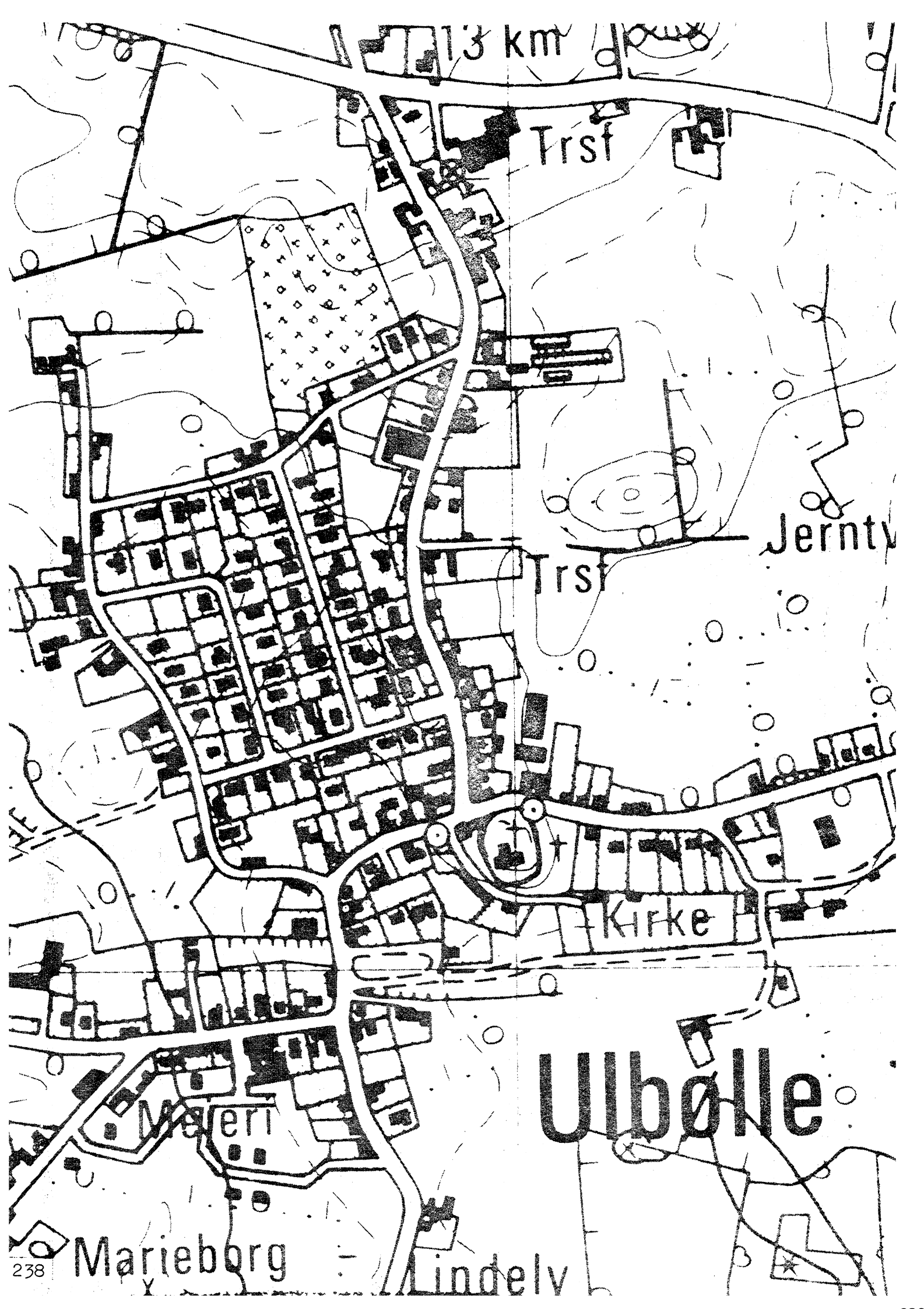
Byen havde endnu i 1600-tallet ret sammensatte besiddelsesforhold. Inden 1775 samledes langt størsteparten af byen under nabohovedgården Rødkilde, der foretog en egalisering. I 1785 lod Rødkilde byen totaludskifte, idet samtlige gårde udflyttedes og opbyggedes på ny med en særegen grundplan.

Sammenfattende drejer det sig om en almindelig og typeren anlægstype med flere specielle karakteristika.

**Relikt-vurdering: Mindre interesse**

- 1) Bytomten er opløst og nybebygget.
- 2) Kulturlandskabet har bevaret en del af udskiftningshegnene.
- 3) Særlige relikter: Kirke.
- 4) Arkæologiske interesser: -





6210-8

St. John's

St. John's

impelby

St. John's

St. John's

St. John's

St. John's

St. John's

St. John's

St. John's

St. John's

St. John's

St. John's

St. John's

St. John's

St. John's

St. John's

St. John's

St. John's

St. John's

St. John's

St. John's

St. John's

St. John's

St. John's

St. John's

St. John's

St. John's

St. John's

St. John's

St. John's

St. John's

St. John's

St. John's

St. John's

St. John's

St. John's

St. John's

St. John's

St. John's

St. John's

St. John's

St. John's

St. John's

St. John's

St. John's

St. John's

St. John's

St. John's

St. John's

St. John's

St. John's

St. John's

St. John's

St. John's

St. John's

St. John's

St. John's

St. John's

St. John's

St. John's

St. John's

St. John's

St. John's

St. John's

St. John's

St. John's

St. John's

St. John's

St. John's

St. John's

St. John's

St. John's

St. John's

St. John's

St. John's

St. John's

St. John's

St. John's

St. John's

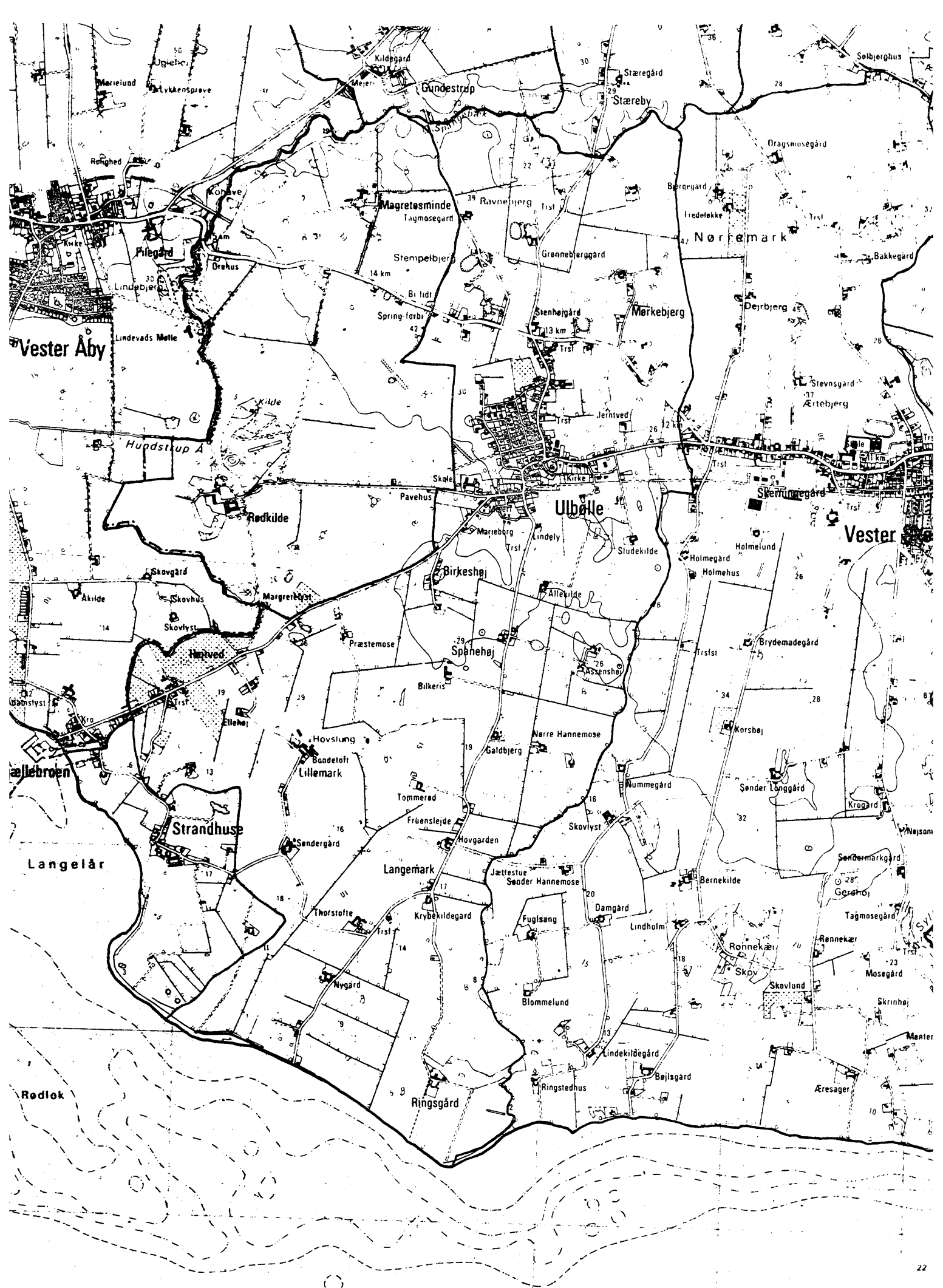
St. John's

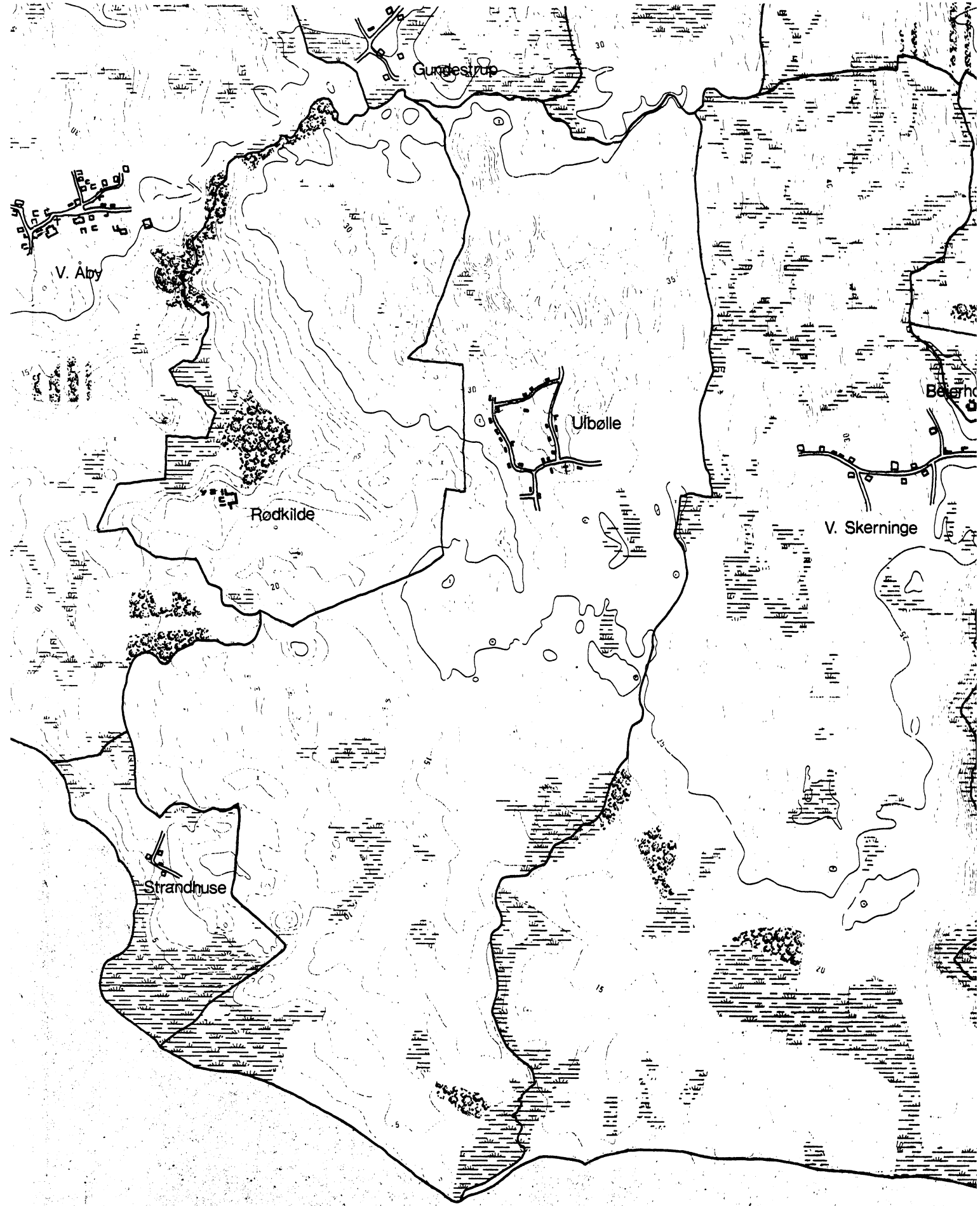
St. John's

St. John's

St. John's









## **VESTER-SKERNINGE**

<b>FYNS AMT</b>	<b>Herred:</b> Sallinge	<b>Kommune:</b> Egebjerg	<b>Sogn:</b> Vester Skerninge
-----------------	----------------------------	-----------------------------	----------------------------------

<b>Navn:</b> Vester Skerninge	<b>Navnetype:</b> -inge.
----------------------------------	-----------------------------

**Bemærkninger:**

Vester Skerninge første gang nævnt i 1418 i formen Vester Schærningger. Der er usikkerhed omkring ordet skerning, der dog kan være afledt af et ånavn Skæring afledt af skærn. Vester tjener til at skille byen fra nabobyen Ø. Skerninge. Efterleddet -inge indicerer at byen er opstået før vikingetiden. -inge er en oprindelig stedsbetegnelse afledt af slægtsnavne på inge.

<b>Anlægstype:</b> Adelby	<b>Anlæggelsestidspunkt:</b> Omkring overgangen til vikingetid og middelalder.
------------------------------	---

**Bemærkninger:**

Adelbyen er en landsby, der modsat de middelalderlige udflytterbebyggelser ikke er opstået ved udflytning.

<b>Historiske tildragelser:</b>
---------------------------------

FYNS AMT	Herred: Sallinge	Kommune: Egebjerg	Sogn: Vester Skerninge
----------	---------------------	----------------------	---------------------------

## BY- OG EJERLAVSTYPE

## a. By-tomten Vejklyngeby.

Gårde/husene placerer sig jævnt omkring den slyngede vej, der går i vestlig-østlig retning. Umiddelbart øst for byens centrum ligger der en gruppe huse med mindre afstand imellem sig end den øvrige bebyggelse.

## b. Placering i forhold til by-marken

centralby                       agerorientering                       skovorientering                       åorientering  
 randby                               engorientering                       kystorientering  
 Ejerlavet er stort og afstanden fra landsbyen til den sydlige spids er stor.

## c. Udskiftning

år: 1778-81                      figur: Blokudskiftning.

## d. Udflytning

ved udskiftningen  
 efter udskiftningen      9 gårde

## ØKONOMI

a. Vangesystem                      driftssystem: 3-vangsbrug                      rotation: 2/1  
 Vangelag med Hundstrup.                      vangeantal: 3

## b. Ressourceområdets sammensætning

landskabsform: K/G. Sydfyn. Terrænskrænter. Erosionsdal mod øst.

jordbund: Overvejende moræneler med små forekomster af ferskvandstørv og -ler

naturlig afgrænsning: På alle sider ved eng, å og hav.

overvejende  
 overvejende agerjord med større indhold af eng og mindre skovområder.  
 blandingsøkonomi med

FYNS AMT	Herred: Sallinge	Kommune: Egebjerg	Sogn: Vester Skerninge
----------	---------------------	----------------------	---------------------------

## RELIKT-VURDERING

## a. By-tomten

 velbevaret opløst delvis bevaret opløst og nybebygget

Kun et par enkelte gårde er tilbage i byen - og måske et par af de oprindelige huse, men størsteparten er flyttet, og der er kommet et stort antal nybebyggelser til som placerer sig på de oprindelige tomter mellem disse. Nye områder er blevet udbygget med parcelhuse. Den oprindelige hovedgades forløb er ikke ændret meget, men der er kommet en del nye sidegader til.

## b. Skelsystem

 vangesystemets hegn udskiftningshegnene intet af betydning

De udskiftningshegn der er bevaret ligger i den sydlige del af ejerlavet.

## c. Ressourceområde

 større engareal større skovareal uopdyrkede bakker med mere end 12 % fald større overdrevarsareal størsteparten opdyrket

Langs ejerlavsskellet til Øster Skerninge omkring Syllemåde Å er der eng. Der er et par mindre plantager i ejerlavet.

FYNS AMT	Herred: Sallinge	Kommune: Egebjerg	Sogn: Vester Skerninge
----------	---------------------	----------------------	---------------------------

## STATISTIK

Areal: 1060 ha., heraf opdyrket i 1688: 47%.							
Tønder hartkorn	1664	1688	1844	1903			
	294	180	218				
<b>Bebyggelsesenheder:</b>							
		1664	1688	1774	1844	1903	
Gårde:		30	28	32	42	42	
Huse:		10 <sup>⊕</sup>		30			
Huse m/ jord:			4		77	103	
Huse u/ jord:			9		18	39	
I alt:		40	41	62	137	184	
<b>Størrelsesfordeling i tønder hartkorn:</b>							
	1-4 tdr. htk.	5-8 tdr. htk.	8- tdr. htk.	Gennemsnit			
1664	3	10	17	10,1			
1688	7	16	5	6,3			
1844	25	13	4	4,3			
1903	31	8	3	4,2			
<b>Folketal:</b>							
	1787	1845	1901				
Voksne:	292	552	661				
Børn:	144	278	296				
I alt:	436	830	957				

\* Mølle.



<b>FYNS AMT</b>	Herred: Sallinge	Kommune: Egebjerg	Sogn: Vester Skerninge
-----------------	---------------------	----------------------	---------------------------

	Besiddelsesforhold:		Kronen:		Indensogns hovedgårde:		Udensogns hovedgårde:	
	Selvejere:		gårde	huse	gårde	huse	gårde	huse
1664			1				29	10 <sup>⊕</sup>
1844	37	68					5	27
1903	42	142						

**Udviklingsbeskrivelse:**

Af det 1060 ha store ejerlav var i 1688 opdyrket 47%. Byen havde da trevangsbrug og takseredes til 180 tdr.htk. mod 218 tdr. i 1844. I 1690 bemærkes det om det langstrakte ejerlav, at der næsten er  $\frac{1}{2}$  mil fra byen til markerne ved kysten, hvorfor en stor del af disse jorder anvendtes til græsning og en del var besat med tornekrat. Skerninge Mølle omtales allerede i 1537 og havde da en mølleskyld på 42 tdr. mel, hvilket indicerer en meget betydelig mølle. Den lille hovedgård Bejerholm ligger tæt ved byen, men i Ollerup sogn. Muligvis har Byerholm gjort et mindre indhug i ejerlavet. Fra 1600-tallet omtales tilføjede Vester Mølle. Mellem Vester og Øster Skerninge ligger en vikingetidsboplads - måske det oprindelige udelte Skerninge. Vester Skerninge blokudskiftedes 1778-81 og siden er 24 gårde flyttet ud.

I senmiddelalderen domineredes byen af Odensebispen, der ved reformationen besad 14 gårde og Skerninge mølle. De 14 gårde mageskiftede kronen bort til Flintholm i 1574. I 1661 var Flintholms andel svundet ind til 7 gårde, foruden ejerlavets 2 møller. I 1664 var Skjoldemose dominerende besidder med 8 gårde, men i øvrigt var besiddelsesforholdene stærkt spredte. Omkring 1780 havde Skjoldemose stadig 8 gårde. Holsteenshus havde ligeledes 8 gårde og Rødkilde 3 gårde. I 1844 var overgangen til selveje vidt fremskredet og i 1903 var den afsluttet.

Antallet af gårde lå i 1600-tallet på 28-30. I forbindelse med overgangen til selveje stiger gårdtallet i normalt omfang, medens hus- og befolkningstallets stigning i det 19. årh. klart overstiger det normale. I de sidste 100 år har Vester Skerninge som stationsby udviklet sig til bymæssig bebyggelse.

Gårdene var i 1684 gennemsnitlig af normal størrelse, men med meget betydelige størrelsesvariationer. Byen synes aldrig egaliseret.

I Vester Skerninge er bevaret en præstegård fra 1600-tallet og en kro opført mellem 1793 og 1806.

<b>FYNS AMT</b>	Herred: Sallinge	Kommune: Egebjerg	Sogn: Vester Skerninge
-----------------	---------------------	----------------------	---------------------------

**Sammenfattende vurdering:**Ingen  
interesse: Interesse: Stor  
interesse: Særlig  
interesse: **Landsbytypologisk vurdering: Interesse.**

## 1) Anlægstype.

Den store kirke-adelby af før-vikingetids-navnetypen -inge er centralplaceret i sit ejerlav og har agerorientering. Byformen er den almindeligt forekommende vejklyngeby. En vikingstids boplads kendes mellem Øster og Vester Skerninge.

## 2) Udviklingstype.

Byen domineredes i senmiddelalderen af Odensebispens besiddelser. Efter reformationen afhændede kronen disse gårde til adelen. Besiddelsesforholdene forblev spredte i byen, der aldrig egaliseredes. En hurtig overgang til selveje ledsagedes af en kraftig ekspansion, der omdannede Vester Skerninge til en bymæssig bebyggelse.

Sammenfattende drejer det sig om en almindelig og typeren anlægstype uden særlige udviklingskarakteristika.

**Relikt-vurdering: Interesse.**

1) Bytomten er opløst og nybebygget.

2) Kulturlandskabet har bevaret nogle udskiftningshegn.

3) Særlige relikter: Kirke, præstegård fra 1600-tallet, kro fra omkring 1800.

4) Arkæologiske interesser: -

37

250

Aertbjerg

Bejerholm

30

Skole

KM

KRO

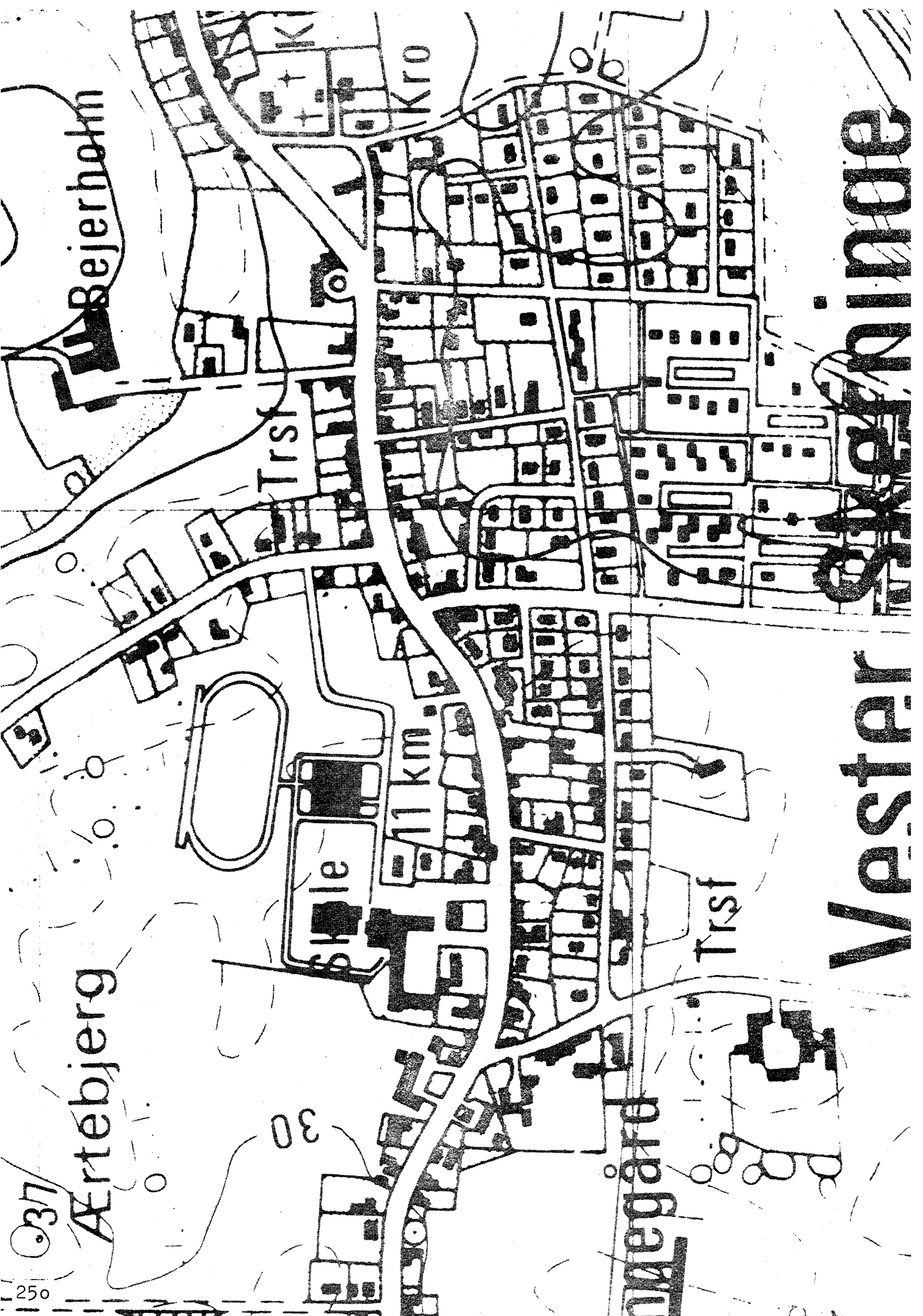
Trst

Trst

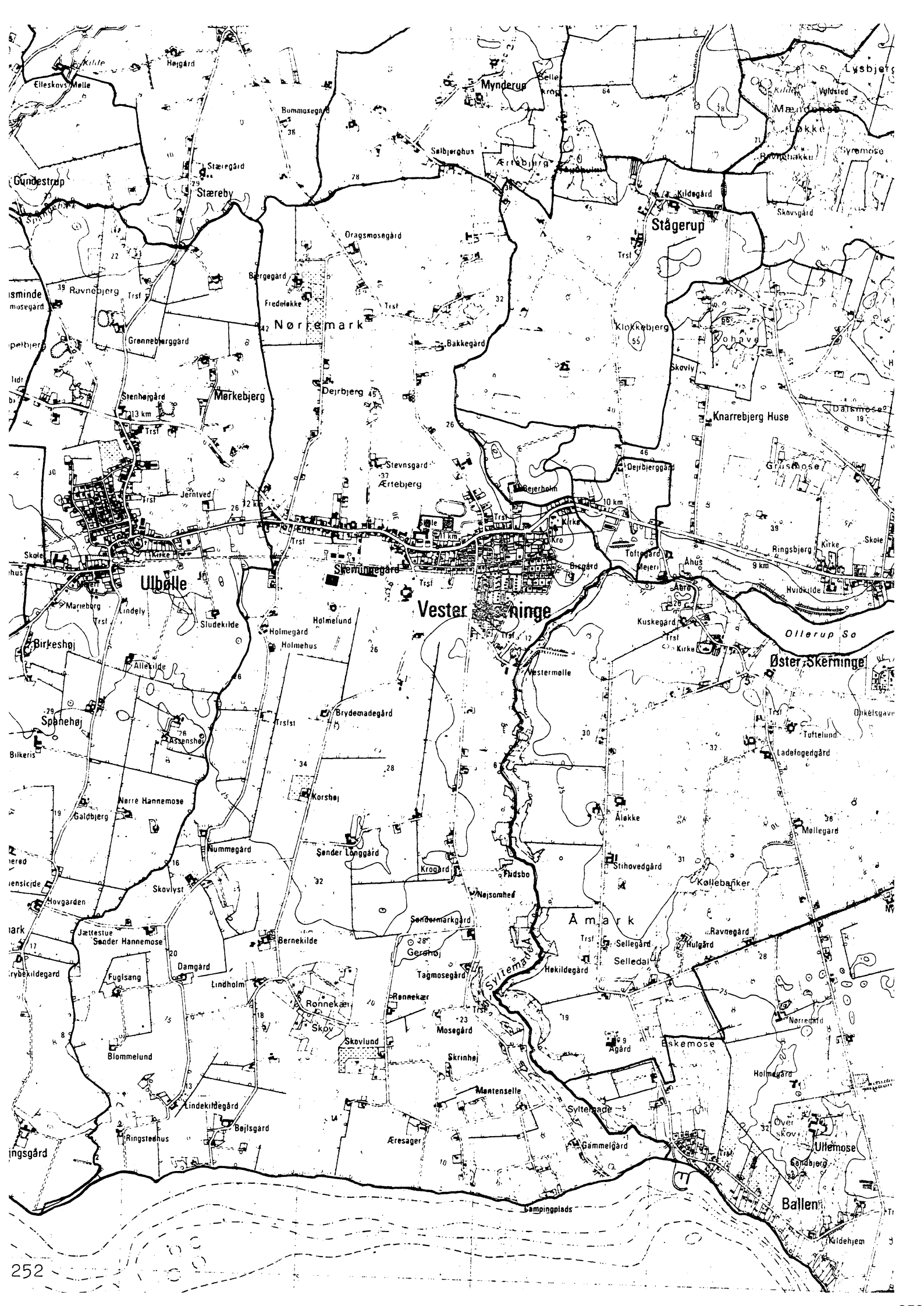
Megård

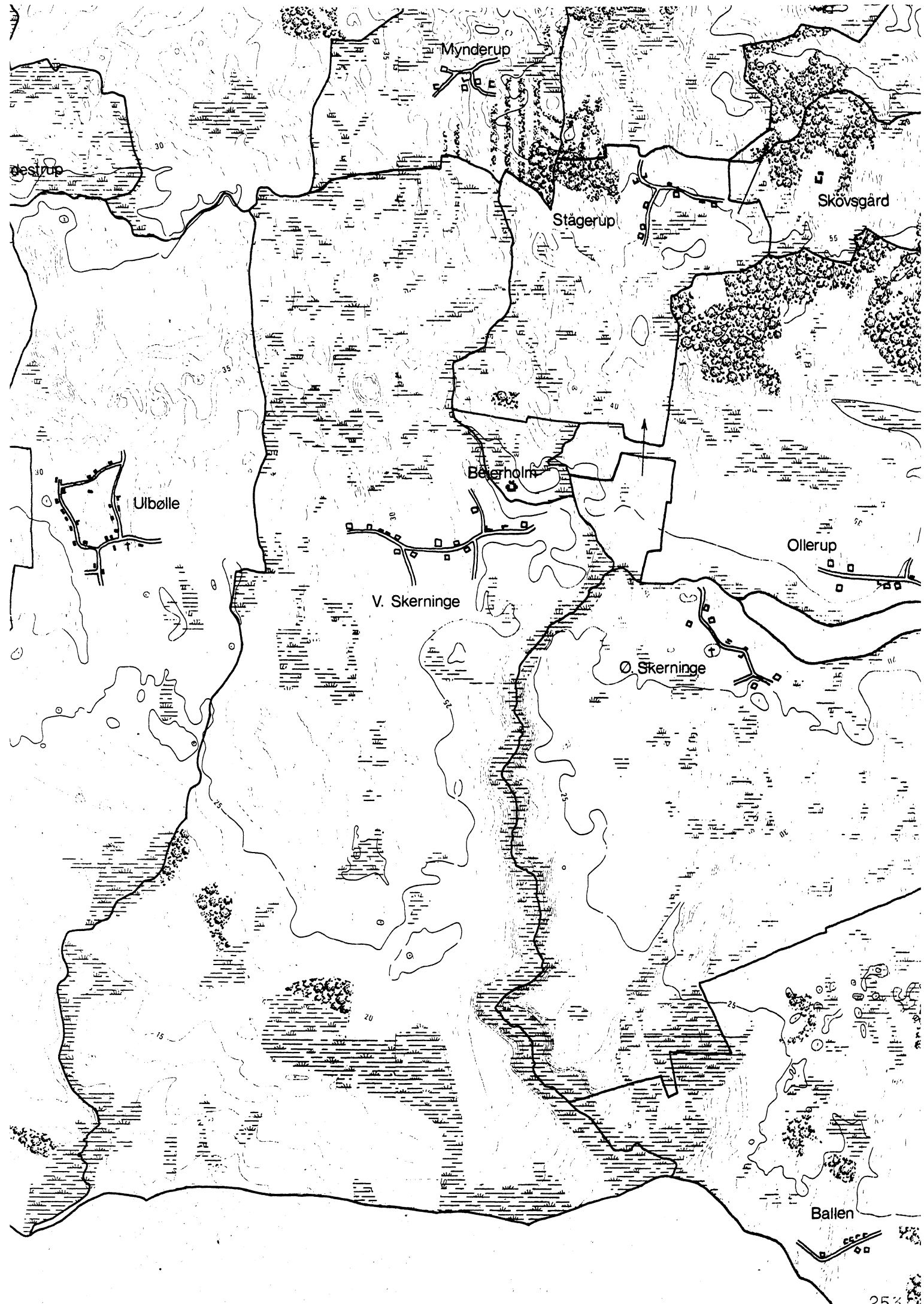
Vester

Skoleminde









Mynderup

Skovsgård

Stågerup

Ulbølle

Bøkerholm

Ollerup

V. Skerninge

Ø. Skerninge

Ballen



## **ØSTER-SKERNINGE**



FYNS AMT	Herred: Sunds	Kommune: Egebjerg	Sogn: Øster Skerninge
----------	------------------	----------------------	--------------------------

Navn: Øster Skerninge	Navnetype: -inge.
--------------------------	----------------------

<p>Bemærkninger:</p> <p>Øster Skerninge er nævnt første gang 1372 i formen Skerninge. Navnet er sandsynligvis en afledning af et ånavn Skærning, afledt af navneordet, glda. skarn.</p>
---

Anlægstype: Adelby m. kirke.	Anlæggelsestidspunkt: Omkring overgangen mellem vikingetid og middelalder.
---------------------------------	---

<p>Bemærkninger:</p> <p>En adelby er en landsby, som i modsætning til torperne, ikke er anlagt ved udflytning.</p>
--

<p>Historiske tildragelser:</p> <p>I Øster Skerninge sogn fødtes 1862 maleren Hans Dall.</p>
--



FYNS AMT	Herred: Sunds	Kommune: Egebjerg	Sogn: Øster Skerninge
----------	------------------	----------------------	--------------------------

## RELIKT-VURDERING

<p><b>a. By-tomten</b></p> <p><input type="checkbox"/> velbevaret <input checked="" type="checkbox"/> opløst</p> <p><input type="checkbox"/> delvis bevaret <input type="checkbox"/> opløst og nybebygget</p> <p>Omkring 80% af gårdene er flyttet ud, hvoraf enkelte kun er flyttet uden for bykernen. Byen er ikke blevet bebygget med nyere huse i særlig høj grad, så en del af de tidligt udflyttede gårdtomter må være frilagt. Vejforløbet er bevaret, men tofteskellene er væk.</p>
<p><b>b. Skelsystem</b></p> <p><input type="checkbox"/> vangesystemets hegn <input checked="" type="checkbox"/> udskiftningshegnene <input type="checkbox"/> intet af betydning</p> <p>Enkelte u-hegn bevaret.</p>
<p><b>c. Ressourceområde</b></p> <p><input type="checkbox"/> større engareal <input type="checkbox"/> større skovareal <input checked="" type="checkbox"/> uopdyrkede bakker med mere end 12 % fald</p> <p><input type="checkbox"/> større overdrevarsareal <input checked="" type="checkbox"/> størsteparten opdyrket</p> <p>Ejerlavet er præget af en del bebyggelse langs de større veje. Større bebyggelse opstået ved Ollerup.</p>

<b>FYNS AMT</b>	<b>Herred:</b> Sunds	<b>Kommune:</b> Egebjerg	<b>Sogn:</b> Øster Skerninge
-----------------	-------------------------	-----------------------------	---------------------------------

## STATISTIK

<b>Areal:</b> 634 ha. Ballen og Øster Skerninge: 941 ha, heraf opdyrket 1688: 52%.							
<b>Tønder hartkorn</b>	1664 <sup>1</sup>	1688 <sup>1</sup>	1844	1903			
	247	176	117				
<b>Bebyggelsesenheder:</b>							
	1572 <sup>1</sup>	1610 <sup>1</sup>	1664 <sup>1</sup>	1688 <sup>1</sup>	1774	1844	1903
Gårde:	31	21	32	34	22	26	27
Huse:	9	11	12		12		
Huse m/ jord:				8		14	32
Huse u/ jord:				8		3	8
I alt:	40	32	44	50	34	43	67
<b>Størrelsesfordeling i tønder hartkorn:</b>							
		1-4 tdr. htk.	5-8 tdr. htk.	8- tdr. htk.	Gennemsnit		
48	1664	4	11	14	8,5		
41	1688	16	15	3	5,1		
81	1844	12	13	1	4,3		
63	1903	19	7	1	3,9		
<b>Folketal:</b>							
		1787	1845	1901			
	<b>Voksne:</b>	155	197	248			
	<b>Børn:</b>	67	85	109			
	<b>I alt:</b>	222	282	357			

1. Incl. Ballen.

<b>FYNS AMT</b>	<b>Herred:</b> Sunds	<b>Kommune:</b> Egebjerg	<b>Sogn:</b> Øster Skerninge
-----------------	-------------------------	-----------------------------	---------------------------------

	<b>Besiddelsesforhold:</b> Selvejere:		Kronen:		Indensogns hovedgårde:		Udensogns hovedgårde:	
	gårde	huse	gårde	huse	gårde	huse	gårde	huse
1664	1		5	7			26	5
1844	5	4					21	13
1903	27	39						1

**Udviklingsbeskrivelse:**

Af det 634 ha store ejerlav (incl. Ballen) var i 1688 opdyrket 52%. Det samlede ejerlav takseredes i 1684 til 176 tdr.htk. Byen havde da trevangsbrug. Allerede i 1572 klages der over skovmangel, og i 1668 hedder det at meget af præstegårdens agerjord falder på så lave steder, at der vokser siv på, og meget er så ringe og ond jord, at det må braklægges i flere år. I 1690 hedder det, at den bare og skarpe egn altid har haft en del øde gods. Ud til kysten er udparcelleret smågårdsbebyggelse Ballen, der omtales fra 1551. I 1572 bestod den af 9 små bol. I 1568 fastsloges det, at en gård i Skerning Balle var stiftet af præstegårdens jord og gav sin landgilde hertil. Mellem Vester og Øster Skerninge er lokaliseret en vikingetidsbebyggelse, der formentlig er forgængeren for den delte adelby.

Øster Skerninge stjerneudskiftedes i 1802 og siden er 18 gårde udflyttet.

I 1470 nævnes en væbnergård i byen. I 1497 havde Glorup en enkelt gård. Odensebispen havde 1-2 gårde, der ved reformationen lagdes under kronlenet Nyborg, hvorunder der desuden i 1563 lå 7 selvejergårde (heraf 1 i Ullemose). Hertil kom præstegården med 2 mensalgårde.

I 1664 var kronens andel reduceret. Blandt adelsgodset dominerede Hvidkilde (6 gårde) og Lehnskov (7 gårde og 2 huse). De to godser samledes i 1700-tallet under baroniet Lehn der i 1781 havde 17 gårde (heraf 15 egaliserede a 6-1-0 $\frac{1}{6}$ ) og 10 huse uden jord, foruden 5 gårde og 2 huse i Skerninge Balle. Skjoldemose og Løjtved havde da tilsammen 4 gårde. Endnu i 1844 var hovedparten af byen i fæste, men i 1903 var overgangen til selveje afsluttet.

Antallet af gårde er vanskeligt at følge på grund af sammenblandingen med Skerninge Balle, men der synes dog i 1500-1700-tallet at have været 22-25 gårde i byen, og dette antal steg kun beskedent i det 19. årh. ligesom hus- og befolkningsvæksten i det 19. årh. havde moderat omfang.

Gårdene var i 1684 forholdsvis små. I 1781 var hovedparten af byens gårde egaliseret og bebyggelsen havde som helhed et egaliseret præg endnu i 1844.

<b>FYNS AMT</b>	<b>Herred:</b> Sunds	<b>Kommune:</b> Egebjerg	<b>Sogn:</b> Øster Skerninge
-----------------	-------------------------	-----------------------------	---------------------------------

**Sammenfattende vurdering:**Ingen  
interesse: Interesse: Stor  
interesse: Særlig  
interesse: **Landsbytypologisk vurdering: Interesse.**

## 1) Anlægstype.

Den store kirke-adelby af førvikingetidsnavnetypen -inge er randplaceret i sit ejerlav og har sø-orientering. Byformen er slynget vejby. Af det oprindelige ejerlav er i 1500-tallet udskilt en smågårdsbebyggelse Skerninge Balle. En vikingetidsboplads mellem Øster og Vester Skerninge er muligvis en forgænger for den delte adelby Skerninge.

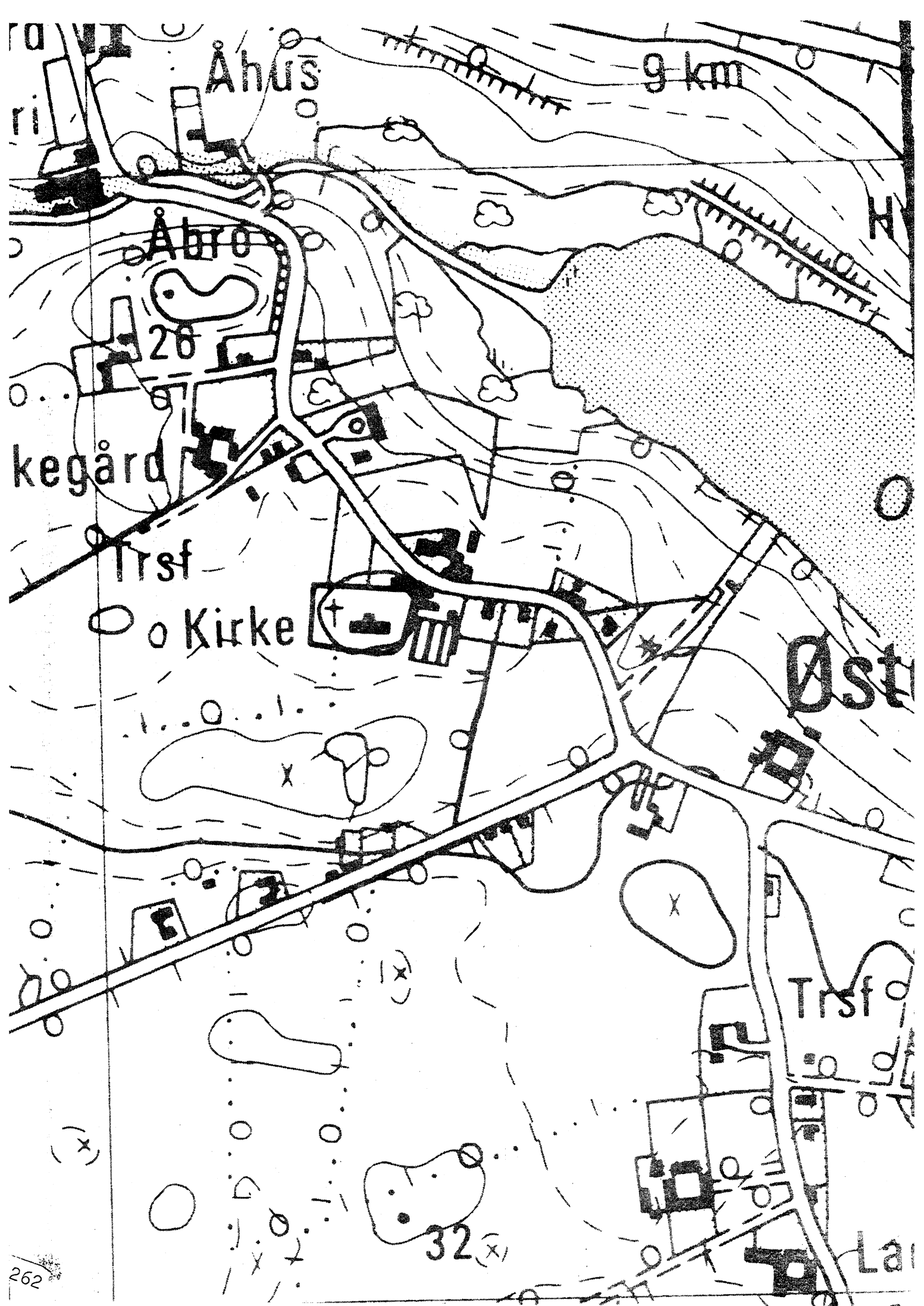
## 2) Udviklingstype.

Byen husede i 1400-tallet en væbnergård, og havde et betydeligt indslag af selvejergårde. I løbet af 1600-1700-tallet blev baroniet Lehn dominerende besidder, og der gennemførtes en egalisering af størsteparten af byens gårde. Overgangen til selveje ledsagedes af begrænset ekspansion.

Sammenfattende drejer det sig om en almindelig og typeren anlægstype med få udviklingsmæssige karakteristika.

**Relikt-vurdering: Interesse.**

1. Bytomten er opløst.
2. Kulturlandskabet har bevaret enkelte udskiftningshegn, men er præget af en del nybebyggelse.
3. Særlige relikter: kirke.
4. Arkæologiske interesser: adskillige frilagte gårdtomter.



Åhus

9 km

Åbro

28

kegård

Trsf

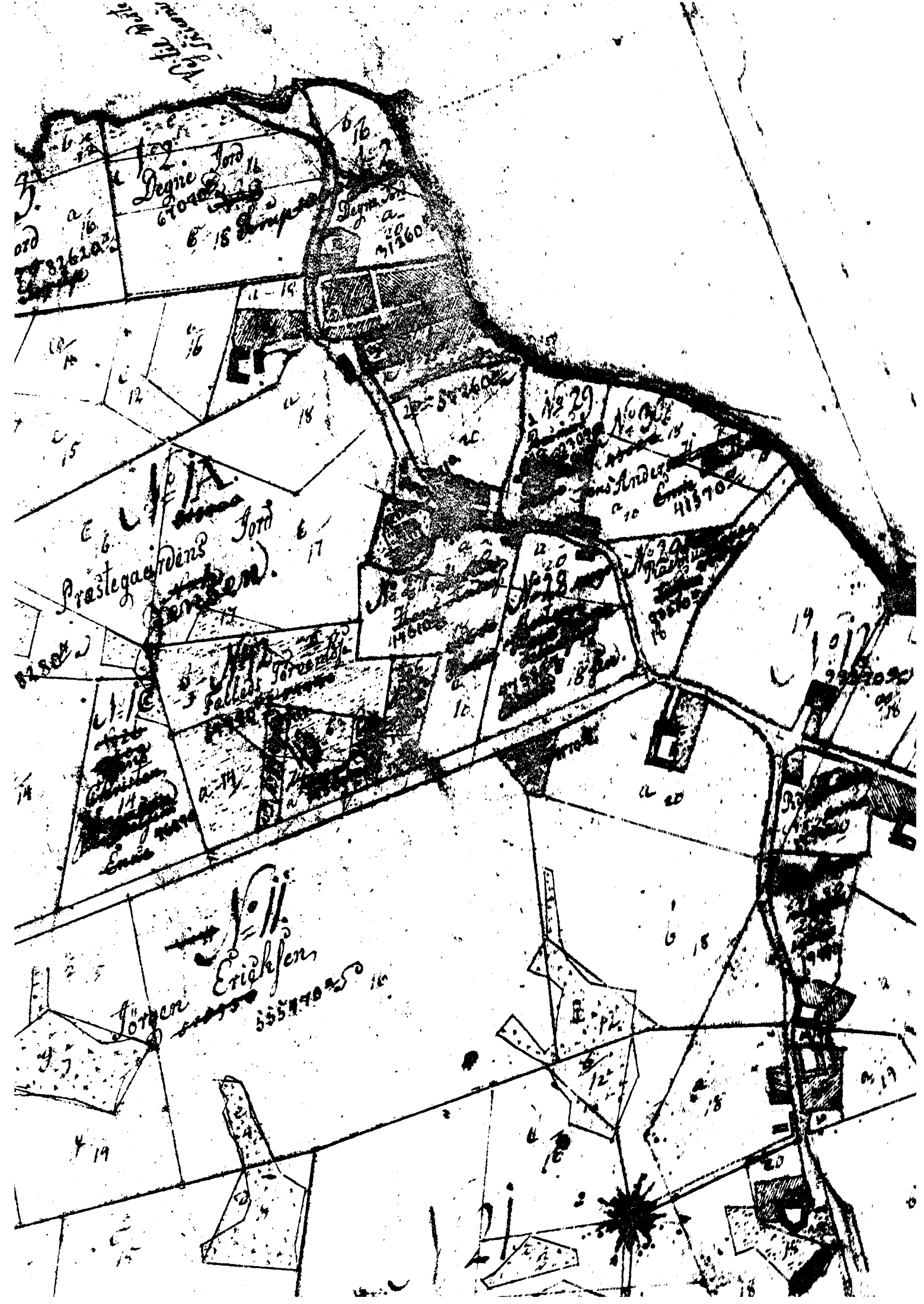
Kirke

Øst

Trsf

32

La



Dejne Jord  
618  
61260

Præstegaardens Jord  
617

Erichsen  
655470

41570

Topografisk  
Kort



