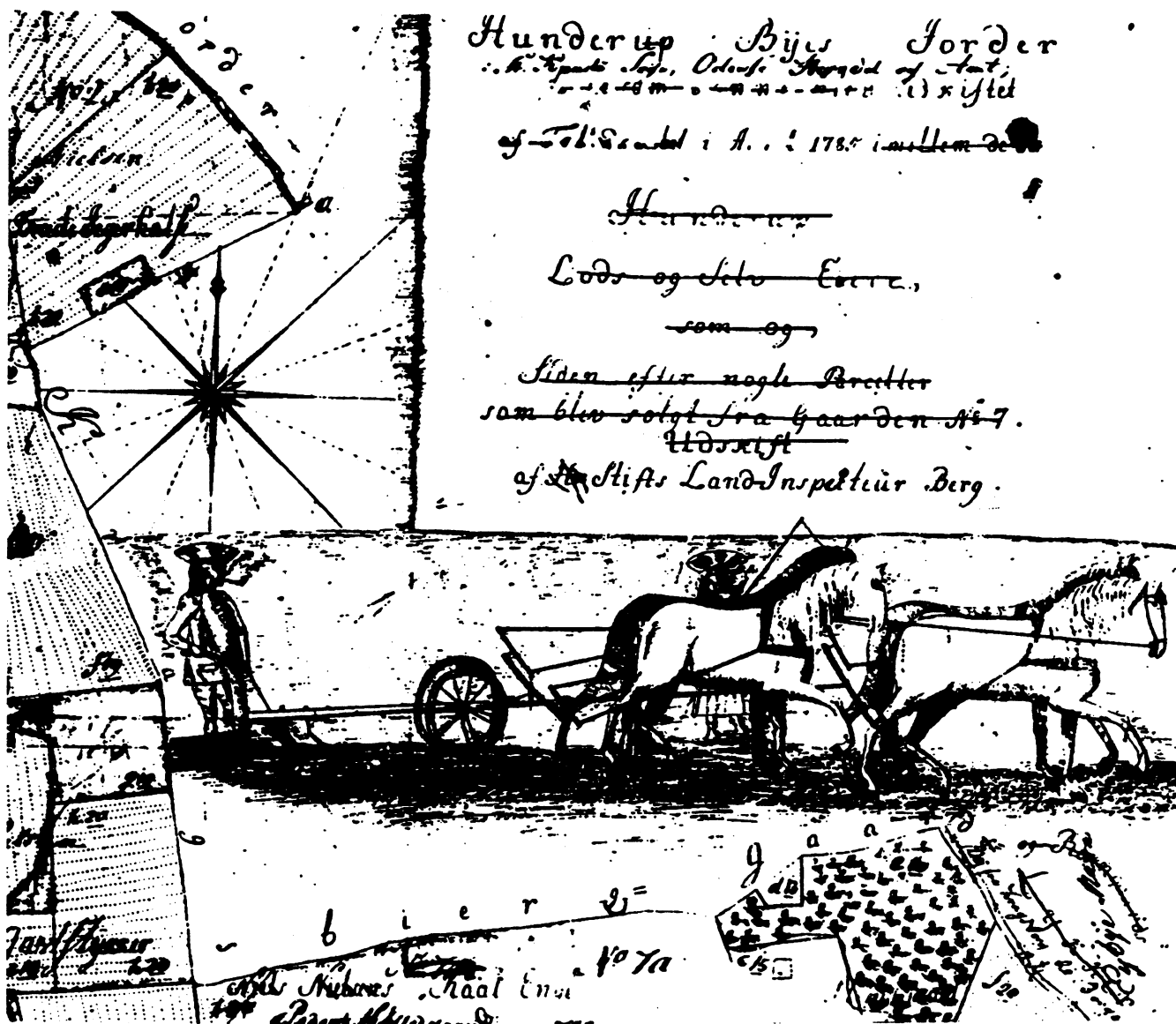


# LANDSBYREGISTRERING I FYNS AMT

## Historiske forhold

### ØRBÆK KOMMUNE



FYNS AMTSKOMMUNE

Udvalget for teknik og miljø

1983

2. oplag, sept. 1992

## Indhold

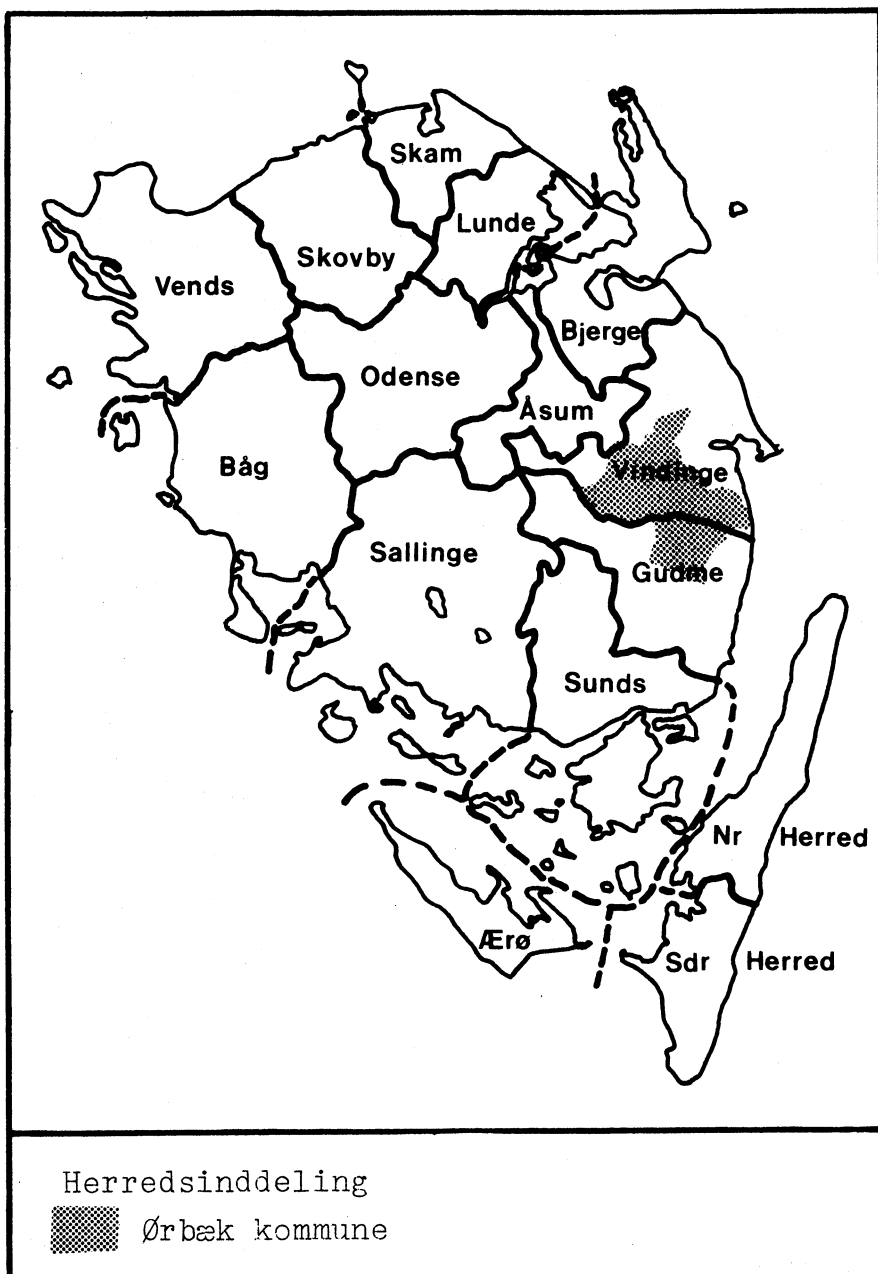
---

	Side.
Indledning	2
Herredsbeskrivelse	3
<u>Ellested sogn</u>	
Kullerup	11
Lindeskov	23
<u>Frørup sogn</u>	
Frørup	35
Tårup	49
<u>Herrested sogn</u>	
Herredsted	65
Kastel	79
Kragelund	91
Måre	103
Villumstrup	115
<u>Kullerup sogn</u>	
Kullerup	127
Såderup	139
<u>Langå sogn</u>	
Langå	151
<u>Refsvindinge sogn</u>	
Refsvindinge	165
<u>Svindinge sogn</u>	
Svindinge	179
<u>Øksendrup sogn</u>	
Øksendrup	191
<u>Ørbæk sogn</u>	
Sentved	205
Æble	217
Ørbæk	229

## INDLEDNING

Denne rapport indeholder en undersøgelse og vurdering af de kulturhistoriske interesser i landsbyerne i Ørbæk kommune.

For så vidt angår en nærmere beskrivelse af undersøgelsens baggrund og tilrettelæggelse samt forklaring til de anvendte skemaer og kort, henvises til rapporten LANDSBYREGISTRERING I FYNS AMT - FORELØBIG ORIENTERING, 1983.



## GUDME OG VINDINGE HERREDER - bebyggelsesudvikling 1500 - 1900.

---

Ørbæk kommune omfatter dele af Gudme og Vindinge herreder. For at kunne sammenligne de enkelte landsbyers ressourcemæssige og udviklingsmæssige forhold bringes i det følgende en beskrivelse af bebyggelsesudviklingen i de to herreder fra år 1500 til år 1900.

### GUDME HERRED.

Af det 24.395 ha store herred var i 1682 opdyrket 42% mod et gennemsnit for hele Fyn på 47%. Herredet er da også præget af store skov- og mosestrækninger. Allerede i Kong Valdemars jordbog fra 1200-tallets begyndelse deles herredet op i en bygd "uden (for) skoven" (det vil sige Gudme, Brudager, Oure bygden) og en bygd "oven (for) skoven" (det vil sige Ringe, Ryslinge bygden). Sidst i 1500-tallet omtaler biskop Jacob Madsen den kæmpestore "Dungskov", der strakte sig fra Gislev sogn 3 mil mod syd til Svendborg. I præsteindberetningerne fra 1571 omtales da også "skovhuse" i Hesselager, Gislev, Ringe, Gudbjerg og Oure sogne. Ude i kystskovbæltet blev der ligeledes i 1500- 1600-tallet plads til en vis ekspansion, mest i form af fiskelejer.

Den østlige del af herredet har overalt trevangsbrug, medens Ryslinge og Ringe sogne har former for alsædebrug. De skovprægede sogne (Brudager, Gudbjerg, Gislev og Ringe) har opdykningsprocenter fra 30 til 39%, medens de kyst- og slette prægede sogne når opdykningsprocenter fra 48 til 56% (Svindinge, Øksendrup, Langå, Hesselager, Gudme, Oure, Vejstrup).

Herredet takseredes i 1684 for 3.643 tdr. htk. og i 1844 tilsvarende for 3.899 tdr. htk. I forhold hertil er landgildehartkornet fra 1664 påfaldende højt. Gårdene i herredet var således hårdt skyldsatte.

I 1806 beskrives herredet som det sletteste og fattigste i Fyn. Hvor jorden er leret falder den sid, kold, gruset og stenet, på andre steder gruset og banket. Det hele strøg fra Nyborg til henimod Svendborg var en havreegn, det mest forsømte parti af landet. Til den mådelige jordbund og et slet jordbrug kom tilmed en mådelig udskiftning og på mange steder i 1806 endnu slet ingen. I Svindinge, Langå og Øksendrup sogne var

fællesskabet endnu ikke ophævet i 1806, og andre byer var kun udskiftede godsvis.

Herredet består af 12 sogne og bortset fra Brendeskovgårds overførsel fra Sunds til Gudme herred i 1500-tallet synes der ikke at være tale om grænseændringer.

Endnu på reformationstiden havde herredet et meget betydeligt indslag af selvejergårde, nemlig 30%. I Ryslinge, Gislev, Svindinge, Gudbjerg, Vejstrup og Oure sogne lå selvejerprocenten endog over 40%. Blandt andet som følge af kronens frasalg af gårde var selvejerprocenten omkring år 1600 nået ned på 14%, og i løbet af det følgende århundrede forsvandt de næsten totalt (i 1664 er de få selvejere regnet under kronens gods). Ved reformationen fandtes to betydelige adelsgodser i herredet, nemlig Glorup og især kansler Johan Friises Hesselagergård, hvorunder hørte hele Hesselager sogn og birk samt store mængder strøgods, herunder Mullerup gård og gods.

Omkring år 1600 var Glorup, Rygård og Hesselagergård (stort set) enebesiddere i deres sogne. Hertil kom i 1660 Mullerup og Tidselholt/Vejstrupgård i henholdsvis Gudbjerg og Vejstrup sogne. Blandt de ialt 13 hovedgårde i 1664 ragede Glorup langt op med sine 120 tdr.htk. hovedgårdsmark. Mullerup, Hesselagergård og Broholm havde mellem 70 og 100 tdr. hovedgårdsmark, medens hovedparten af de resterende var ganske små. Omkring år 1800 var Glorup stadig det dominerende gods. Det hørte nu til stamhuset Moltkenborg (Glorup -Anhof-Rygård godser), der var enebesiddere i Svindinge, Øksendrup og Langå sogne. I alt havde stamhuset mere end 900 tdr.htk. bøndergods. Blandt de øvrige godser når kun Broholm over 500 tdr.htk. bøndergods, medens Hesselagergård havde 350 tdr.htk. bøndergods.

I 1802 var der kun 61 selvejergårde i herredet, de fleste i Gislev og især Ryslinge sogne, idet Tøjstrup og Krumstrup godser var udparcellerede. Også Boltinggård, Lammehave og Vejstrupgård var i færd med at frasælge deres bøndergods. I 1850 var halvdelen af herredets gårde og huse overgået til selveje, men herefter forløber udviklingen trægt. Endnu i 1895 var 230 gårde og 388 huse i fæste. Mange af disse var dog arvefæsteenheder. Overgangen til selveje forløb således som helhed sent i herredet.

Antallet af gårde er svagt vigende i 1600-tallet formentlig som følge af hovedgårds-ekspansion. I forbindelse med overgangen til selveje stiger gårdtallet i 1800-tallet med 1/5. Hustallet i 1600-tallet ligger i underkanten af det normale (der mangler en række jordløse huse i matriklerne). Omkring 1805 var der ved at være ligevægt imellem gård- og hustallet, og i løbet af det 19. årh. ekspanderede hustallet i normalt omfang, ligesom befolkningstilvæksten er af normal omfang. Gårdene var i 1684 i gennemsnit forholdvis små, nemlig 5,7 tdr.htk. mod 6,3 tdr. for Fyn som helhed. Det tilliggende dyrkede areal var også noget mindre, nemlig 29 tdr. land mod 32 tdr. land for Fyn som helhed.

Besiddelsesforhold:	Selvejere:		Kronen:		Indensogns hovedgårde:		Udensogns hovedgårde:	
	gårde	huse	gårde	huse	gårde	huse	gårde	huse
1664			117	25	268	105	212	38
1850	349	500	fastere		326	547		
1890	466	1445	fastere		230	388		

STATISTIK

Areal: 24.395 ha, heraf opdyrket 1682: 42%.							
Tønder hørkorn	1664	1688	1844	1903			
	5700	3643	3899				
Bebyggelseenheder:							
		1571	1664	1684	1805	1850	1895
Gårde:		591	597	571	579	675	696
Huse:			168		532		
Huse m/ jord:				71		847	1140
Huse u/ jord:				121		200	693
I alt:			765	763	1111	1722	2529
Størrelsesfordeling i tønder hørkorn: (bøndergårde)							
	1-4 tdr. htk.	5-8 tdr. htk.	8- tdr. htk.	Gennemsnit			
1664	70	237	277	8,6			
1684	199	294	64	5,7			
1850	248	380	34	4,5			
1895	369	291	23	4,0			
Folketal:							
		1787	1845	1901			
Voksne:							
Børn:							
I alt:		6476	10368	13875			

## VINDINGE HERRED.

Af det omkring år 1800 26.700 ha store herred var i 1688 opdyrket 45%, hvilket ligger tæt på Fyns gennemsnittet (47%). Agerjorden er som helhed af jævn kvalitet, og herredet er godt forsynet med eng. I 1682 var trevangsbruget overalt fremherskende. Af herredets 18 sogne fremhævedes i 1806 især Skellerup, Flødstrup, Ullerslev, Søllinge, Hellerup og Kullerup som værende i besiddelse af gode muldlerede jorder, medens de sydlige sogne, som støder op til Gudme og Sallinge herreder, har dårligere jorder med rødder og muldsand, men til gengæld gode skovforekomster. Der er desuden tale om betydelige kystskove i Avnslev, Nyborg, Vindinge og Frørup sogne. Her er der i 1500-1600-tallet tale om en betydelig ekspansion i form af skovenestegårde og fiskebols kolonier. Langt de fleste af herredets sogne har en jævn opdyrkningsprocent på 40-50. Under dette niveau falder kystsognene Nyborg og Avnslev, samt i herredets indre Hellerup. Markant over niveauet ligger kun Ørbæk, Frørup og Arslev sogne.

Indtil 1555 var Ferritslev sogn en del af Vindinge herred, men på denne tid nedlagdes kirken, og sognet lagdes sammen med Rolfsted sogn i Asum herred. Til gengæld synes Pederstrup i Højrup sogn (og formentlig også Arslev sogn) at have ligget til Asum herred i senmiddelalderen. Hjulby kirke nedlagdes ligeledes i 1555, og Hjulby lagdes til Nyborg landsogn. Mod syd har hovedgården Lykkesholm's ekspansion ind i Gislev sogn (nedlæggelse af landsbyen Ammendrup omkring 1600) bevirket en mindre forskydning af herredsskellet.

Udskiftningen gennemførtes som helhed tidligt og udførtes rimeligt godt. Omkring 1800 havde Herrested, Ørbæk og Refsvindinge sogne de fleste udflyttede gårde, medens Arslev, Kullerup og Højrup sogne ikke havde en eneste. Bøndergodset til bl.a. Hellerup og Ravnholt godser blev egaliseret i forbindelse med udskiftningen.

Under Nyborg len hørte i senmiddelalderen omkring 100 selvejergårde og 70 fæstegårde svarende til 1/4 af herredets gårde. Inddragelsen af kirkegodset ved reformationen i 1536 betød for Fyn som helhed en fordobling af krongodset. Kronen kom hermed i besiddelse af stort set alt gods i Kullerup og Ny-

borg landsogne, medens man ejede over 50% af gårdene i Avnslev, Ullerslev, Frørup og Ørbæk sogne. Adelen var derimod på dette tidspunkt enerådende i Ellested og Refsvindinge sogne. Endnu omkring 1600 var der 55 selvejergårde tilbage i herredet, men deres andel var hurtigt svindende. Ved Enevældens indførelse i 1660 var krongodset stadig stort set intakt i herredet. Incl. de få selvejergårde havde kronen da 43% af gårdene. Som følge af krongodsudlæggene efter svenskerkrigen var denne andel dog i 1682 dalet til 30%. Krongodset afvikledes endeligt ved de store ryttergodsauktioner i 1700-tallet.

Blandt de adelige hovedgårde synes i 1400-tallet især Hellerup og Lykkesholm at have gjort sig gældende. Lykkesholm ejede ved midten af 1400-tallet hele Ellested sogn og yderligere en del gods, men ved denne tid opløstes godset for først at genopstå omkring 1580. Ved denne tid er tillige Ravnholt, Ørbækklunde og Ulfeldtsholm (Holckenhavn) stærkt på vej som storbesiddelser, og disse 4 godser ejede omkring år 1600 mere end halvdelen af deres respektive sogne. I 1660 var tillige Hellerup nået op på tilsvarende besiddelser. På denne tid havde Ravnholt gods et samlet hartkorn på 950 tdr., medens Holckenhavn havde 800 tdr. Hellerup 550 tdr., Lykkesholm 500 tdr. og Ørbækklunde 400 tdr. De øvrige 3 adelsgodser (Juelskov, Rørbæk, Hindemæe) var alle små (100-200 tdr. htk.). I forbindelse med udlæg af krongods oprettedes i 1661 hovedgården Risinge og i 1672 hovedgården Raschenberg (Juelsberg). Den sidste blev oprettet af en parcel af Nyborg Slots ladegård. 100 år efter var Juelsberg det største gods med et tilliggende på i alt 89 bøndergårde. Holckenhavn havde tilsvarende 86 gårde, Hellerup 64, Ravnholt 54 og Lykkesholm 48. Ingen af de øvrige godser nåede over 40 gårde. Juelsberg havde på denne tid stamhusstatus, medens Holckenhavn havde baronistatus. Ravnholt og Hellerup var tillige samlet i et stamhus. Allerede omkring 1800 var Hindemæe i færd med at sælge sit bøndergods fra. I 1850 var overgangen til selveje nået halvvejs, og endnu i 1895 var hver 5. gård i fæste. Overgangen til selveje skete således som helhed sent.

Antallet af gårde synes stabilt i 1500-1600-tallet (i statistikken for 1664-tallet er en række bolshuse regnet for gårde), idet nyoprettelser i kyst- og skovområder øjensynlig har opvejet tab som følge af hovedgårdsek-



spansion. I 1500-1600-tallet lagdes i Vindinge herred landsbyerne Rørbæk, Risinge, Kogstved, Hellerup, Atterup og Ammendrup under hovedgårdsmark. I 1700- 1800-tallet endvidere Ruegårde, Hagendrup og Biskoptorp. Det ser ud til, at 1700-tallet indebar en mindre nedgang i gårdtallet, der til gengæld ekspanderede med 30% i løbet af det 19. årh. Husene udgjorde i 1664 27% af gårdtallet (i 1688 er de ufuldstændigt angivet). De opnåede jævnbyrdighed med gårdtallet omkring 1800, og i 1895 var der mere end to huse for hver gård. I forbindelse hermed fordobledes befolkningstallet fra 1787 til 1901.

Gårdene var i 1684 gennemsnitlig af normal størrelse i forhold til hele Fyn. Gårdene havde allerede da en påfaldende jævn hartkornsfordeling, og der foretoges yderligere en lang række egaliseringer i 1700-tallet af og til endog på sogneniveau.

STATISTIK

Areal: o. 1800: 26900 ha., heraf opdyrket 1682: 45%.							
Tønder hartkorn	1664	1688	1844	1903			
	7100	4720	4635				
Bebyggelsesenheder:							
		1572	1664	1688	1805	1850	1895
Gårde:		652 <sup>1)</sup>	691	666	629	761	816
Huse:			188		610		
Huse m/ jord:				67		877	1217
Huse u/ jord:				127		243	524
I alt:			874	860	1239	1881	2557
Størrelsesfordeling i tønder hartkorn: (bøndergårde)							
	1-4 tdr. htk.	5-8 tdr. htk.	8- tdr. htk.	Gennemsnit			
1664	107	183	391	9,4			
1688	160	380	116	6,4			
1850	272	384	88	5,4			
1895	432	328	49	5,0			
Folketal:							
	1787	1845	1901				
Voksne:							
Børn:							
I alt:	7439	11618	14326				

1) Foruden en 10-20 smaboi i Frørup sogn.

Besiddelsesforhold:	Selvejere:		Kronen:		Indensogns hovedgårde:		Udensogns hovedgårde:	
	gårde	huse	gårde	huse	gårde	huse	gårde	huse
1660			297	50	175	101	212	37
1850	356	483	fæstere		393	637		
1895	641	1396			163	345		



# **KULLERUP**

<b>FYNS AMT</b>	<b>Herred:</b> Vindinge	<b>Kommune:</b> Ørbæk	<b>Sogn:</b> Ellested
-----------------	----------------------------	--------------------------	--------------------------

<b>Navn:</b> Kullerup	<b>Navnetype:</b> -torp
--------------------------	----------------------------

**Bemærkninger:**

Kullerup er nævnt første gang 1414 i formen Kuldorp. Kilden kan dog også hentyde til sognenavnet Kullerup. Forleddet kan være navneordet gl'da. kol. som betyder kul. En anden mulighed er navneordet, gl'da. kol(1), (kul(1), som betyder bakke. Efterleddet er torp, gl'da. thorp, som betyder udflytterbebyggelse.

<b>Anlægstype:</b> Udflytterbebyggelse	<b>Anlæggelsestidspunkt:</b> Middelalder
---	---

**Bemærkninger:**

En udflytterbebyggelse er en landsby, som er anlagt ved udflytning fra en adelby (her den nedlagte kirkeby: Ellested?).

<b>Historiske tildragelser:</b>
---------------------------------

FYNS AMT	Herred:	Kommune:	Sogn:
	Vindinge	Ørbæk	Ellested

## BY- OG EJERLAVSTYPE

a. By-tomten Uregelmæssig vejforteby.

Byens 10 gårde ligger ret uregelmæssigt omkring vejforten og dens udgreninger, hvoraf en går langs med Kastelå mod vest. Husene ligger spredt mellem gårdene.

b. Placering i forhold til by-marken

centralby       agerorientering       skovorientering       åorientering  
 randby       engorientering       kvstorientering

Byen ligger op til Kastelå og dens engområder. I ejerlavet Ellested kirke n. for byen.

c. Udskiftning

år: 1794      figur: Blokudskiftning  
mange, men ret uregelmæssige blokke.

d. Udflytning

ved udskiftningen  
 efter udskiftningen 8 gårde.  
Flyttet ud i hele ejerlavet.

## ØKONOMI

a. Vangesystem      driftssystem: 3-vangsbrug      rotation: 2/1  
vangeantal: 3

b. Ressourceområdets sammensætning

landskabsform: G. Centralfyn/østfyn. Tunneldal mod nord og sydvest.

jordbund: Glacialt moræneler.

naturlig afgrænsning: Mod vest og sydvest, men ellers ikke.

overvejende  
 overvejende ager med større indhold af eng  
 blandingsøkonomi med  
Engarealer langs vestgrænsen og i det sydlige hjørne.

FYNS AMT	Hered: Vindinge	Kommune: Ørbæk	Sogn: Ellested
----------	--------------------	-------------------	-------------------

## RELIKT-VURDERING

## a. By-tomten

 velbevaret opløst delvis bevaret opløst og nybebygget

Kun 2 ud af 10 gårde på udskiftningstiden er tilbage i byen. Der er ikke sket byggeri på de gamle tomter, hvorved den næsten er bebyggelsestom (kun 2 gårde og 4 huse). Vejnettet er stort set uforandret. Toftesystemet opløst.

## b. Skelsystem

 vangesystemets hegn udskiftningshegnene intet af betydning

En del af udskiftningshegnene.

## c. Ressourceområde

 større engareal større skovareal uopdyrkede bakker med mere end 12% fald større overdrevarsareal størsteparten opdyrket

Skov i det nordøstlige hjørne.

FYNS AMT	Herred: Vindinge	Kommune: Ørbæk	Sogn: Ellested
----------	---------------------	-------------------	-------------------

## STATISTIK

Areal: 437 ha. 792 tdr.l., heraf er 43% opdyrket i 1682.

Tønder hartkorn	1664	1688	1844	1903
	144	74	71	

## Bebyggelsesenheder:

		o. 1450	1664	1688	1787	1844	1903
Gårde:		12	12	11	11	13	16
Huse:			4		12		
Huse m/ jord:				3		12	15
Huse u/ jord:				5			13
I alt:		12	16	19	23	25	44

## Størrelsesfordeling i tønder hartkorn:

		1-4 tdr. htk.	5-8 tdr. htk.	8- tdr. htk.	Gennemsnit
(100%)	1664	-	-	11	13,0
(100%)	1688	-	11	-	6,6
(92%)	1844	4	9	-	4,9
(63%)	1903	14	2	-	3,1

## Folketal:

		1787	1845	1901
Voksne:		85	112	171
Børn:		50	47	99
I alt:		135	159	270



<b>FYNS AMT</b>	<b>Herred:</b> Vindinge	<b>Kommune:</b> Ørbæk	<b>Sogn:</b> Ellested
-----------------	----------------------------	--------------------------	--------------------------

	<b>Besiddelsesforhold:</b> Selvejere:		Kronen:		Indensogns hovedgårde:		Udensogns hovedgårde:	
	gårde	huse	gårde	huse	gårde	huse	gårde	huse
1664			1	1	11	3		
1844	1	2			12	10		
1903	13	18			3	10		

**Udviklingsbeskrivelse:**

Af det 437 ha store ejerlav var i 1682 opdyrket 43%. Byen havde da trevangsbrug og takseredes i 1684 til 74 tdr.htk. mod 71 tdr. i 1844. I forhold hertil er landgildehartkornet fra 1664 påfaldende højt, delvis på grund af skoven. I 1664 takseredes skoven til 336 svins olden, hvilket vidner om betydelige skovarealer. Men omkring 1800 synes disse skove forsvundne. I ejerlavet ligger Ellested kirke, hvorom der er spor af en nedlagt landsby, Ellested. Formentlig har der her liggen en adelby, hvorfra Kullerup er udflyttet og udparcelleret. På grænsen til Lykkesholm ejerlav lå tidligere en bebyggelse, Nielstrup, der synes nedlagt før 1450.

Kullerup blokudskiftedes i 1794 og siden er 8 gårde udflyttet.

Allerede i 1300-tallet var hele sognet samlet under Magelund (Lykkesholm) hovedgård. I 1391 tales om Ellested birk, som kaldes Magelunds fang. Midt i 1400-tallet havde Lykkesholm alle 12 gårde i byen. men på dette tidspunkt splittedes godset. I løbet af 1600-tallets første halvdel lykkedes det atter for hovedgården at samle landsbyen, der egaliseredes mellem 1641 og 1664. I 1664 bestod den af 11 gårde a 13 tdr. htk., hvortil kom en annexpræstegårds jord. Der var imidlertid ingen bygninger til. Inden 1768 egaliseredes landsbyen på ny, og den bestod nu af 11 gårde a 7-5-2- $\frac{1}{11}$  tdr. htk. Endnu i 1903 var en stor del af landsbyen i fæste.

Antallet af gårde ligger i 1400-1700-tallet på 11-12 og stiger herefter til 16 i forbindelse med overgangen til selveje, ligesom hus- og befolkningstallet i det 19. årh. stort set stiger i normalt omfang.

Gårdene var i 1684 af normal størrelse. Byen egaliseredes første gang mellem 1641 og 1664 og anden gang inden 1768.

<b>FYNS AMT</b>	Herred: Vindinge	Kommune: Ørbæk	Sogn: Ellested
-----------------	---------------------	-------------------	-------------------

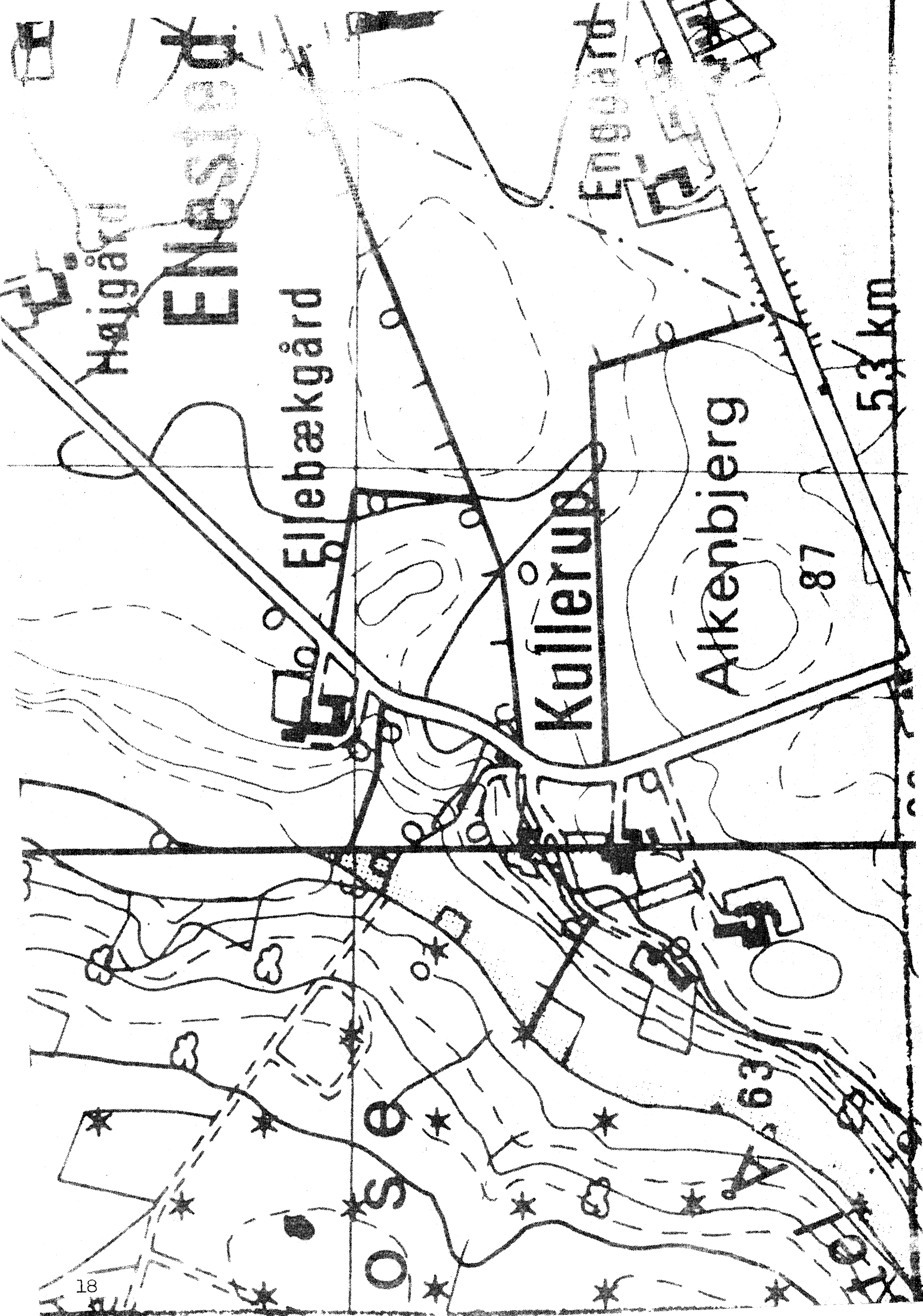
**Sammenfattende vurdering:**Ingen  
interesse: Interesse: Stor  
interesse: Særlig  
interesse: **Landsbytypologisk vurdering:** Stor interesse.

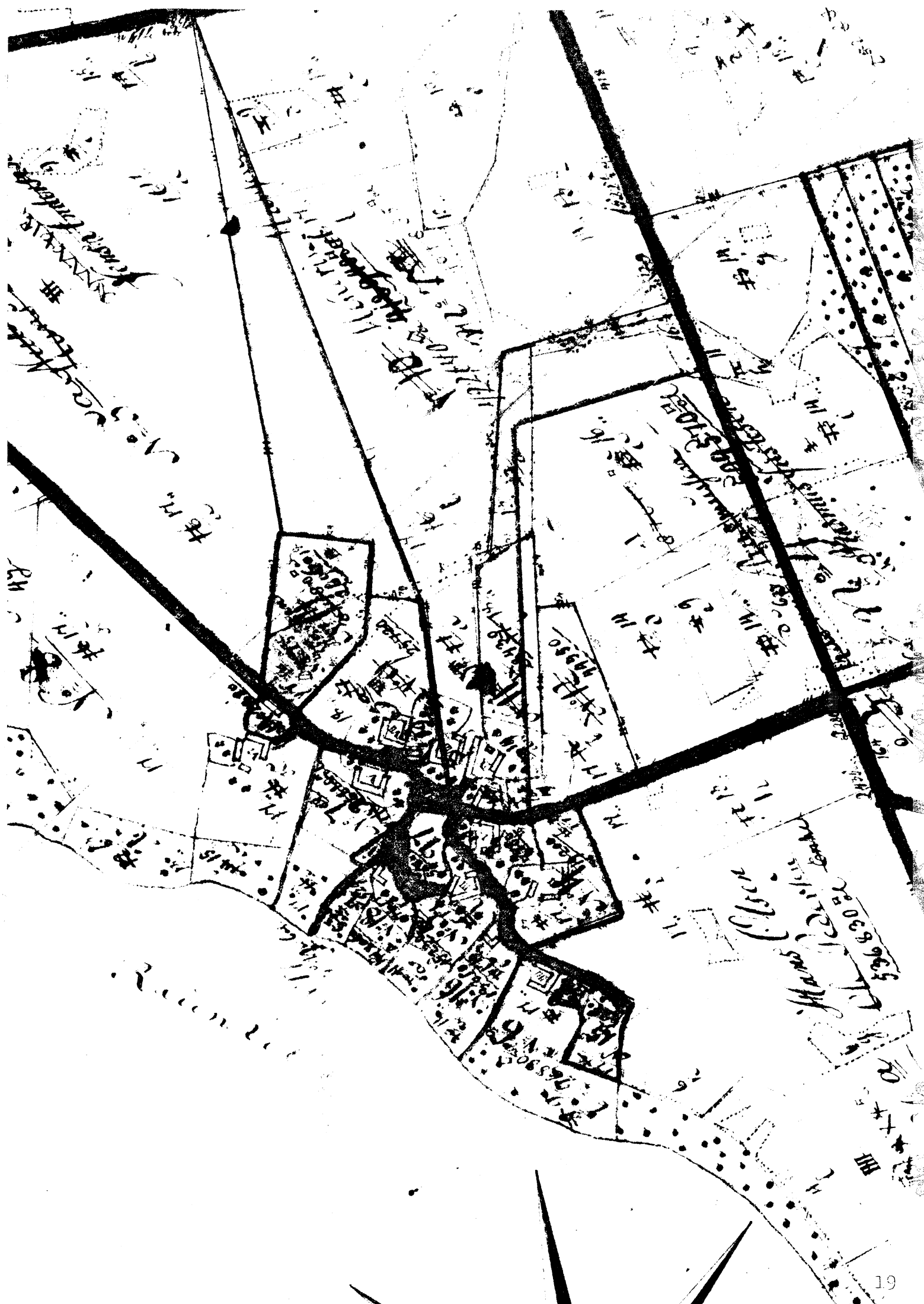
1. Anlægstype. Den middelstore udflytterby af vikingetids-middelalder navnetypen -torp er randplaceret i sit ejerlav og har å-orientering. Byformen er den almindelige uregelmæssige vejforteby-type. I ejerlavet ligger Ellested kirke som sidste rest af en landsbybebyggelse Ellested. Marknavne på Nielstrup vidner om endnu en nedlagt landsby.
2. Udviklingstype. Byen lå allerede i 1300-1400-tallet i sin helhed under Lykkesholm (Magelund) gods. Efter en godssplitningsperiode samledes landsbyen atter under Lykkesholm i 1600-tallet. Den egaliseredes 2 gange. Overgangen til selveje ledsagedes af ekspansion i normalt omfang.

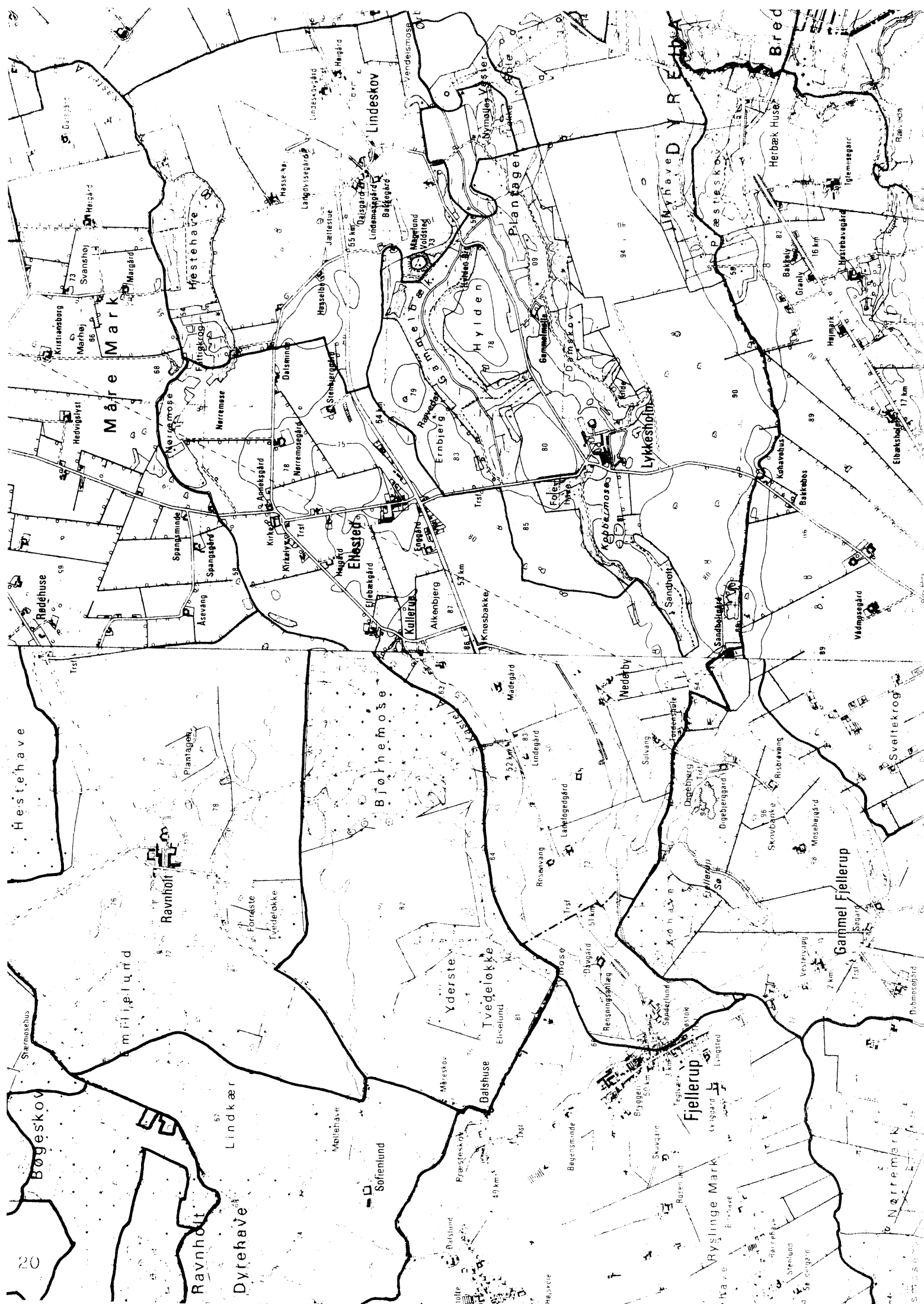
Sammenfattende drejer det sig om en forholdsvis almindelig anlægstype med udviklingsmæssige karakteristika.

**Relikt-vurdering:** Interesse.

1. Bytomten er opløst.
2. Kulturlandskabet har bevaret et større skovareal samt en del af udskiftningshegnene.
3. Særlige relikter: Ellested kirke.
4. Arkæologiske interesser: tomten af Ellested og Nielstrup, 6 frilagte gårdtomter.







Hestehave

Bøyeskov

Ravnholt

milliplund

Lindkær

Dyrehave

Ravnholt

Førreste

Tvedeløkke

Sofienlund

Møllehave

Yderste

Tvedeløkke

Dalshuse

Præsteskov

Bjørnemoose

Elvelund

Lindgård

Resevang

Dyngård

Rensningsanlæg

Enøstien

Kullerup

Alkenberg

Knosbøkke

Ernberg

Hylden

Plantage

Enøstien

Kullerup

Alkenberg

Knosbøkke

Ernberg

Hylden

Plantage

Enøstien

Kullerup

Alkenberg

Knosbøkke

Ernberg

Hylden

Plantage

Enøstien

Kullerup

Alkenberg

Knosbøkke

Ernberg

Hylden

Plantage

Enøstien

Kullerup

Alkenberg

Knosbøkke

Ernberg

Hylden

Plantage

Enøstien

Kullerup

Alkenberg

Knosbøkke

Ernberg

Hylden

Plantage

Enøstien

Kullerup

Alkenberg

Knosbøkke

Ernberg

Hylden

Plantage

Enøstien

Kullerup

Alkenberg

Knosbøkke

Ernberg

Hylden

Plantage

Enøstien

Kullerup

Alkenberg

Knosbøkke

Ernberg

Hylden

Plantage

Enøstien

Kullerup

Alkenberg

Knosbøkke

Ernberg

Hylden

Plantage

Enøstien

Kullerup

Alkenberg

Knosbøkke

Ernberg

Hylden

Plantage

Enøstien

Kullerup

Alkenberg

Knosbøkke

Ernberg

Hylden

Plantage

Enøstien

Kullerup

Alkenberg

Knosbøkke

Ernberg

Hylden

Plantage

Enøstien

Kullerup

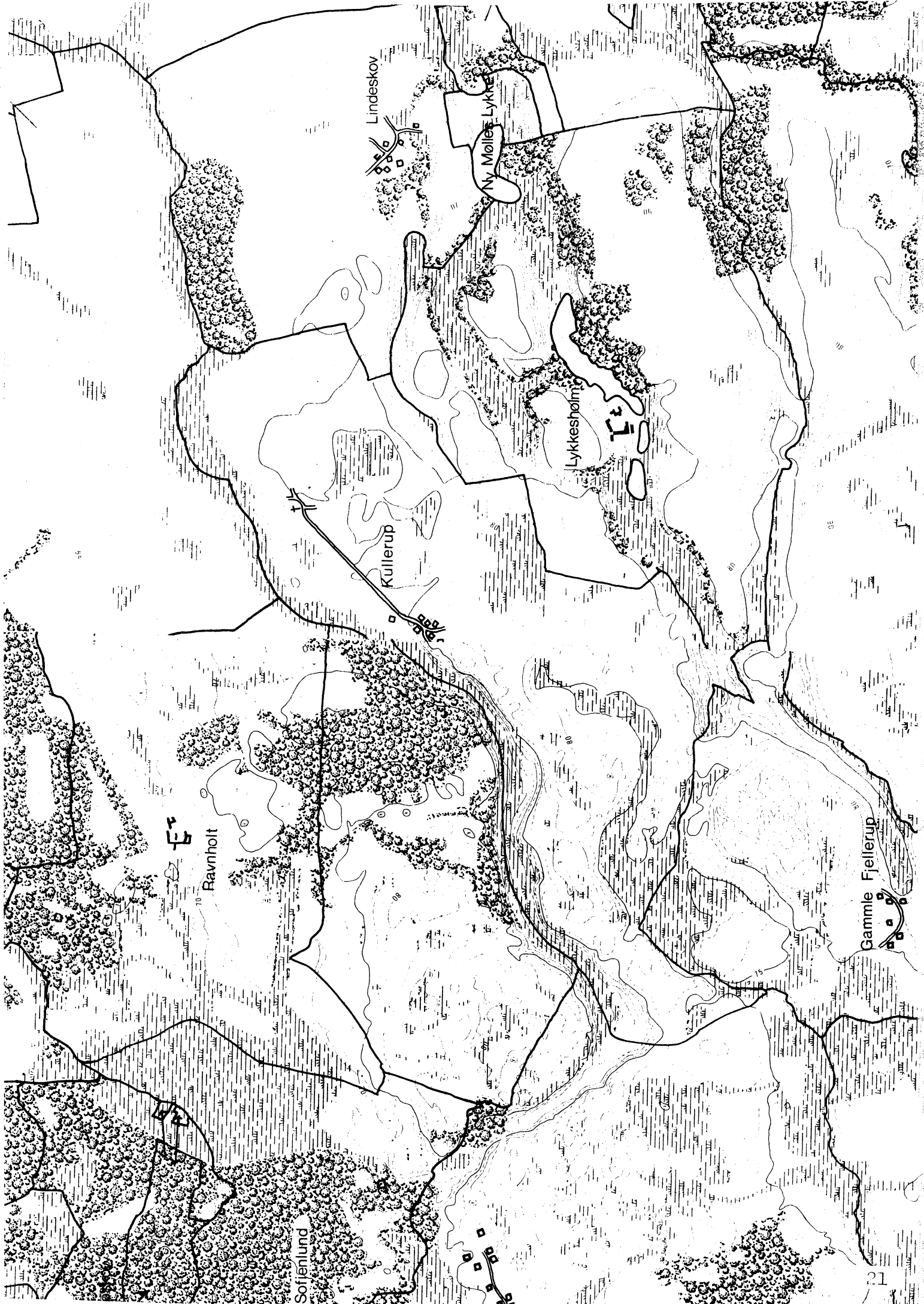
Alkenberg

Knosbøkke

Ernberg

Hylden

Plantage



Lindeskov

Ny Mølle Lykke

Lykkesholm

Kullerup

Ravnholt

Sofienlund

Gamle Fellerup



**LINDESKOV**



<b>FYNS AMT</b>	<b>Herred:</b> Vindinge	<b>Kommune:</b> Ørbæk	<b>Sogn:</b> Ellested
-----------------	----------------------------	--------------------------	--------------------------

<b>Navn:</b> Lindeskov	<b>Navnetype:</b> -skov
---------------------------	----------------------------

**Bemærkninger:**

Lindeskov er nævnt første gang 1414 i formen Lindeskog. Forleddet er trænavnet lind. Efterleddet er skov, glda. skogh.

<b>Anlægstype:</b> Rydningssby	<b>Anlæggelsestidspunkt:</b> Middelalder
-----------------------------------	---

**Bemærkninger:**

En rydningsby er anlagt i middelalderen efter forudgående skovrydning på stedet.

**Historiske tildragelser:**

FYNS AMT	Herred: Vindinge	Kommune: Ørbæk	Sogn: Ellested
----------	---------------------	-------------------	-------------------

## BY- OG EJERLAVSTYPE

**a. By-tomten** Slyngtet vejby.

Byens 8 gårde ligger uregelmæssigt langs den rundbueslyngede vej fra øst mod nordvest. Gårdene ligger samlet i to grupper på 2 og 3, mens de 3 andre ligger for sig selv. Gruppen i midten ligger omkring en mindre vejforte.

**b. Placering i forhold til by-marken**

centralby                       agerorientering                       skovorientering                       åorientering  
 randby                       engorientering                       kystorientering  
 Byen ligger op til et skovområde mod sydvest.

**c. Udskiftning**

år: 1790                      figur: Stjerneudskiftning. Stjernefigur nordvest, nord og øst for byen - derudover og i periferen blokfigurer.

**d. Udflytning**

ved udskiftningen                      3 gårde  
 efter udskiftningen                      Flyttet øst og nord for byen.

## ØKONOMI

**a. Vangesystem**                      driftssystem: 3-vangsbrug                      rotation: 2/1

Vangelag med Ørbæk.                      vangeantal: 4

**b. Ressourceområdets sammensætning**

landskabsform: G. Østfyn. Tunneldale mod syd og nord.

jordbund: Moræneler med ferskvandstørv mod syd og nord.

naturlig afgrænsning: Mod nord og syd ellers ikke.

overvejende  
 overvejende ager med større indhold af eng og skov  
 blandingsøkonomi med

Skovområder i det nordvestlige hjørne samt syd for byen - eng langs nordgrænsen og mod syd.

FYNS AMT	Herred: Vindinge	Kommune: Ørbæk	Sogn: Ellested
----------	---------------------	-------------------	-------------------

## RELIKT-VURDERING

## a. By-tomten

 velbevaret opløst delvis bevaret opløst og nybebygget

5 ud af 8 gårde på udskiftningstiden er bevaret i byen, men der er ikke sket nybyggeri på de gamle tomter. Vejnettet er stort set uforandret, men der er lavet en "omfartsvej" nord om selve byen. En stor del af tofteinddelingen er bevaret.

## b. Skelsystem

 vangesystemets hegn udskiftningshegnene intet af betydning

En mindre del af udskiftningshegnene.

## c. Ressourceområde

 større engareal større skovareal uopdyrkede bakker med mere end 12 % fald større overdrevarsareal størsteparten opdyrket

Skov mod syd og nordvest.

<b>FYNS AMT</b>	Herred: Vindinge	Kommune: Ørbæk	Sogn: Ellested
-----------------	---------------------	-------------------	-------------------

## STATISTIK

Areal: 259 ha. 470 tdr.l., heraf er 72% opdyrket i 1682.

<b>Tønder hartkorn</b>	1664	1688	1844	1903
	103	73	41	

**Bebyggelsesenheder:** Incl. Magelund.

	1600-10	1664	1688	1758	1844	1903
Gårde:	5	8	10	8	8	8
Huse:	2	4	-	7		
Huse m/ jord:					6	8
Huse u/ jord:						1
I alt:	7	12	10	15	14	17

**Størrelsesfordeling i tønder hartkorn:**

	1-4 tdr. htk.	5-8 tdr. htk.	8- tdr. htk.	Gennemsnit
(75%) 1664	1	-	7	12,9
(60%) 1688	2	2	6	7,3
(88%) 1844	3	5	-	4,1
(88%) 1903	6	2	-	4,4

**Folketal:**

	1787	1845	1901
Voksne:	78	86	75
Børn:	40	28	34
I alt:	118	114	109

FYNS AMT	Herred: Vindinge	Kommune: Ørbæk	Sogn: Ellested
----------	---------------------	-------------------	-------------------

Besiddelsesforhold:	Selvejere:		Kronen:		Indensogns hovedgårde:		Udensogns hovedgårde:	
	gårde	huse	gårde	huse	gårde	huse	gårde	huse
1664					8	4		
1844					8	6		
1903	2	2			6	7		

**Udviklingsbeskrivelse:**

Af det omkring 1800 259 ha store ejerlav var i 1682 opdyrket 72%. Tallet er dog misvisende eftersom de 2 Magelundegård i 1733 blev lagt under Lykkesholm, hvorved ejerlavet formindskedes. Af samme grund falder hartkornet fra 73 tdr.htk. i 1684 til 41 tdr.htk. i 1844. Byen havde trevangsbrug og dens skove takseredes i 1664 til ikke mindre end 256 svins olden. I umiddelbar tilknytning til byen ligger det imponerende middelaldervoldsted Magelund - forgængeren for det nuværende Lykkesholm. Ved hovedgårdens flytning efterlod 1 senere 2 bønder gårde ved Magelund voldsted. Disse gårde havde delvis integreret fællesskab med Lindeskov. De nedlagdes som nævnt i 1700-tallet. Mod syd har Ny Mølle gjort et mindre indhug i ejerlavet. Mølle omtales i 1600-tallet som Lindeskov Mølle. Møllebygningerne er nu flyttet til Nationalmuseet.

Lindeskov stjerneudskiftedes i 1790 og siden er 3 gårde flyttet ud.

Byen (og sognet) lå allerede i 1300-tallet samlet under hovedgården (Magelund). I midten af 1400-tallet var der i selve Lindeskov by 4 egaliserede gårde og 1 småbol under Lykkesholm, men på dette tidspunkt splittedes godset. I 1500-tallet ejede bl.a Hesselagergård og Hvedholm gods her. Endnu i 1610 ejede Lykkesholm kun en mindre del af byen, eftersom flertallet af bønderne opføres som skattepligtige i mandtallet fra 1610 (ugedagstjenere til indensogns hovedgårde var skattefri). I 1630 havde Ravnholt 2 gårde i byen, men inden 1664 havde Lykkesholm atter samlet hele bebyggelsen. Endnu i 1844 lå byen samlet under Lykkesholm og i 1903 var hovedparten af byen fortsat i fæste.

Antallet af gårde i Lindeskov (excl. Magelund) var i midten af 1400-tallet 4-5, hvilket i 1664 var steget til 6 gårde og i 1688 til 8 gårde. Gårdtallet forblev herefter stabilt frem til 1903, ligesom den sene overgang til selveje bevirkede total stagnation i hus- og befolkningstal i det 19. årh.

Gårdene var i 1684 forholdsvis store. Landsbyen var allerede egaliseret midt i 1400-tallet. Den egaliseredes på ny mellem 1641 og 1664, og endnu en gang inden 1768, hvor den bestod af 7 gårde a 8-6-0-1 $\frac{2}{7}$  tdr.htk., 1 bol på 1 tdr.htk. og 7 huse.

FYNS AMT	Herred: Vindinge	Kommune: Ørbæk	Sogn: Ellested
----------	---------------------	-------------------	-------------------

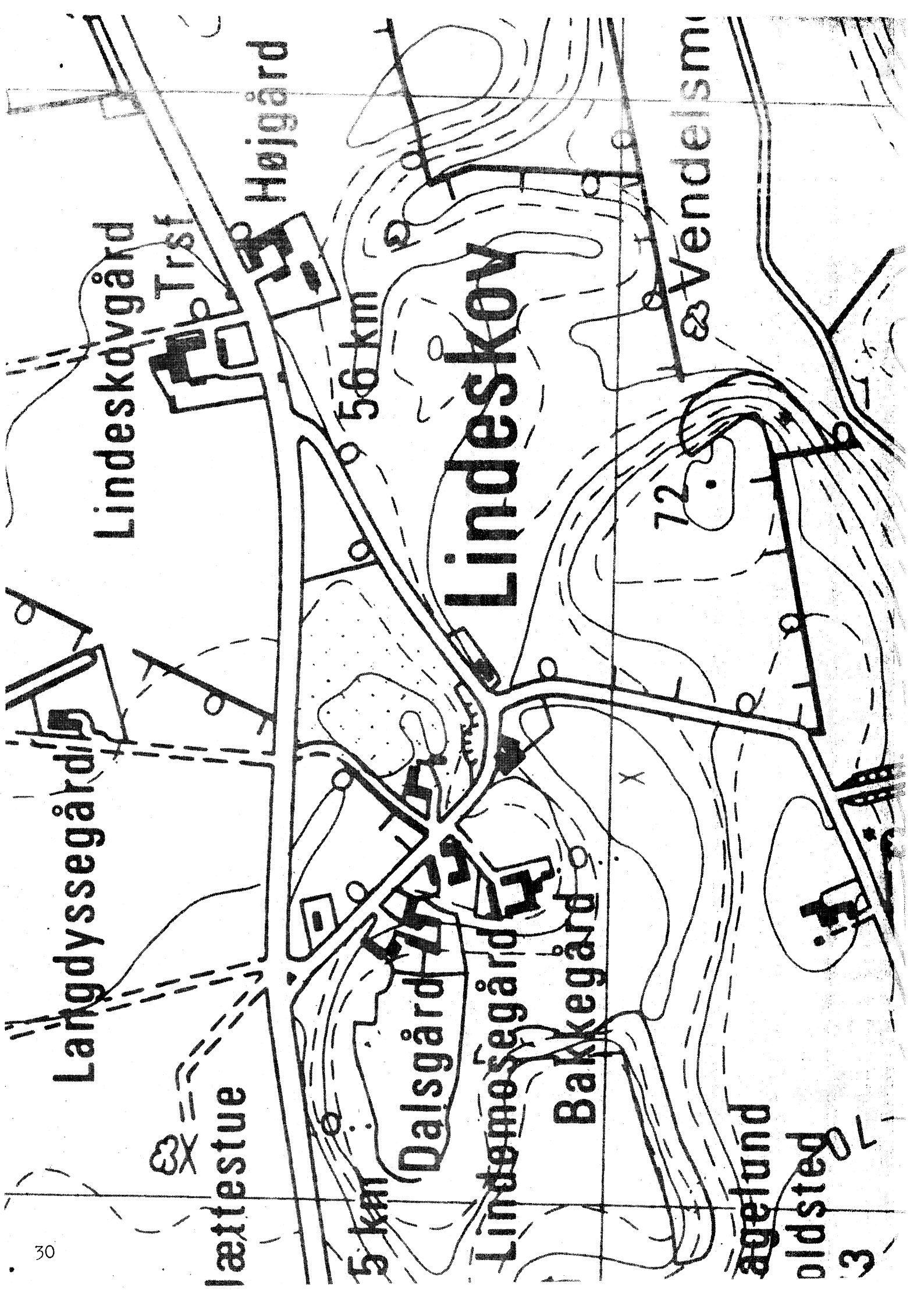
**Sammenfattende vurdering:**Ingen  
interesse: Interesse: Stor  
interesse: Særlig  
interesse: **Landsbytypologisk vurdering: Stor interesse.**

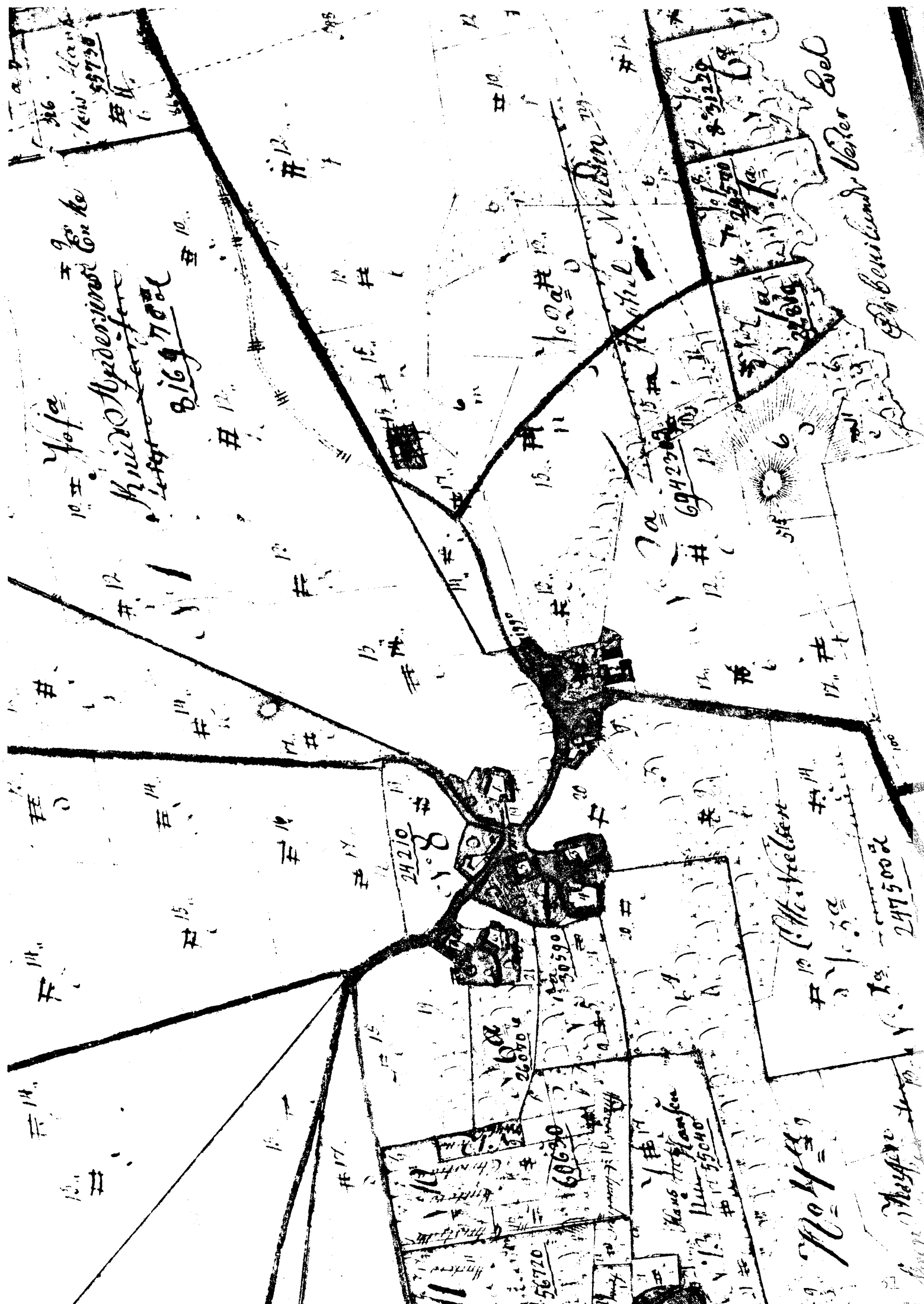
1. Anlægstype. Den lille skovrydningsby Lindeskov er randplaceret i sit ejerlav og har skov/eng orientering. Byformen er den almindelige forekommende slynget-vejby type. I ejerlavet ligger voldstedet Magelund (Lykkesholm forgænger). Ejerlavet reduceredes i 1700-tallet som følge af Lykkesholms ekspansion. Mod syd er Lindeskov Mølle (Ny Mølle) udparcelleret.
2. Udviklingstype. Byen lå allerede i 1300-1400-tallet samlet under nabohovedgården Lykkesholm. Efter en godssplitningsperiode samledes landsbyen i 1600-tallet atter under hovedgården og forblev herunder frem til 1900. Som følge af den nære tilknytning til hovedgården egaliseredes landsbyen 3 gange, ligesom hovedgården har reguleret ejerlavsgrensene flere gange. Den manglende overgang til selveje bevirkede, at landsbyen endnu i 1903 bibeholdt sin egaliserede struktur.

Sammenfattende drejer det sig om en almindelig, forholdsvis typeren anlægstype med adskillige udviklingsmæssige karakteristika.

**Relikt-vurdering: Stor interesse.**

1. Bytomten er delvis bevaret.
2. Kulturlandskabet har bevaret en mindre del af udskiftningshegnene samt større skovarealer.
3. Særlige relikter: Magelund voldsted, Ny Mølle - mølleanlæg.
4. Arkæologiske interesser: 2 frilagte gårdtomter.





#36  
Hans Friedrichsen  
#59730

#10  
Hans Friedrichsen  
#8169700

#14  
#15  
#16  
#17  
#18  
#19  
#20  
#21  
#22  
#23  
#24  
#25  
#26  
#27  
#28  
#29  
#30  
#31  
#32  
#33  
#34  
#35  
#36  
#37  
#38  
#39  
#40  
#41  
#42  
#43  
#44  
#45  
#46  
#47  
#48  
#49  
#50

#17  
#18  
#19  
#20  
#21  
#22  
#23  
#24  
#25  
#26  
#27  
#28  
#29  
#30  
#31  
#32  
#33  
#34  
#35  
#36  
#37  
#38  
#39  
#40  
#41  
#42  
#43  
#44  
#45  
#46  
#47  
#48  
#49  
#50

#10  
#11  
#12  
#13  
#14  
#15  
#16  
#17  
#18  
#19  
#20  
#21  
#22  
#23  
#24  
#25  
#26  
#27  
#28  
#29  
#30  
#31  
#32  
#33  
#34  
#35  
#36  
#37  
#38  
#39  
#40  
#41  
#42  
#43  
#44  
#45  
#46  
#47  
#48  
#49  
#50

#10  
#11  
#12  
#13  
#14  
#15  
#16  
#17  
#18  
#19  
#20  
#21  
#22  
#23  
#24  
#25  
#26  
#27  
#28  
#29  
#30  
#31  
#32  
#33  
#34  
#35  
#36  
#37  
#38  
#39  
#40  
#41  
#42  
#43  
#44  
#45  
#46  
#47  
#48  
#49  
#50

#10  
#11  
#12  
#13  
#14  
#15  
#16  
#17  
#18  
#19  
#20  
#21  
#22  
#23  
#24  
#25  
#26  
#27  
#28  
#29  
#30  
#31  
#32  
#33  
#34  
#35  
#36  
#37  
#38  
#39  
#40  
#41  
#42  
#43  
#44  
#45  
#46  
#47  
#48  
#49  
#50

#10  
#11  
#12  
#13  
#14  
#15  
#16  
#17  
#18  
#19  
#20  
#21  
#22  
#23  
#24  
#25  
#26  
#27  
#28  
#29  
#30  
#31  
#32  
#33  
#34  
#35  
#36  
#37  
#38  
#39  
#40  
#41  
#42  
#43  
#44  
#45  
#46  
#47  
#48  
#49  
#50

#10  
#11  
#12  
#13  
#14  
#15  
#16  
#17  
#18  
#19  
#20  
#21  
#22  
#23  
#24  
#25  
#26  
#27  
#28  
#29  
#30  
#31  
#32  
#33  
#34  
#35  
#36  
#37  
#38  
#39  
#40  
#41  
#42  
#43  
#44  
#45  
#46  
#47  
#48  
#49  
#50

#10  
#11  
#12  
#13  
#14  
#15  
#16  
#17  
#18  
#19  
#20  
#21  
#22  
#23  
#24  
#25  
#26  
#27  
#28  
#29  
#30  
#31  
#32  
#33  
#34  
#35  
#36  
#37  
#38  
#39  
#40  
#41  
#42  
#43  
#44  
#45  
#46  
#47  
#48  
#49  
#50

#10  
#11  
#12  
#13  
#14  
#15  
#16  
#17  
#18  
#19  
#20  
#21  
#22  
#23  
#24  
#25  
#26  
#27  
#28  
#29  
#30  
#31  
#32  
#33  
#34  
#35  
#36  
#37  
#38  
#39  
#40  
#41  
#42  
#43  
#44  
#45  
#46  
#47  
#48  
#49  
#50

#10  
#11  
#12  
#13  
#14  
#15  
#16  
#17  
#18  
#19  
#20  
#21  
#22  
#23  
#24  
#25  
#26  
#27  
#28  
#29  
#30  
#31  
#32  
#33  
#34  
#35  
#36  
#37  
#38  
#39  
#40  
#41  
#42  
#43  
#44  
#45  
#46  
#47  
#48  
#49  
#50

#10  
#11  
#12  
#13  
#14  
#15  
#16  
#17  
#18  
#19  
#20  
#21  
#22  
#23  
#24  
#25  
#26  
#27  
#28  
#29  
#30  
#31  
#32  
#33  
#34  
#35  
#36  
#37  
#38  
#39  
#40  
#41  
#42  
#43  
#44  
#45  
#46  
#47  
#48  
#49  
#50





Sentr

Mære  
Ringholm

Mære Mark

Langesø

Ørbæk

Ørbækklunde

Lindeskov

Hylden

Ørsted

YREHVED

Brede Mølle

Redhuse

Elholm

Sofielyst

Trst

Spangsmide

Spangsgård

Åsevang

Kirkedalsgård

Kirkedalsvej

Trst

Årskovsgård

Nørre Mose

Trst

Kirkedalsvej

Trst

Årskovsgård

Årskovsgård

Trst

Årskovsgård

Årskovsgård

Trst

Årskovsgård

Årskovsgård

Trst

Årskovsgård

Årskovsgård

Trst

Årskovsgård

Årskovsgård

Trst

Årskovsgård

Årskovsgård

Trst

Årskovsgård

Årskovsgård

Trst

Årskovsgård

Årskovsgård

Trst

Årskovsgård

Årskovsgård

Trst

Årskovsgård

Årskovsgård

Trst

Årskovsgård

Årskovsgård

Trst

Årskovsgård

Årskovsgård

Trst

Årskovsgård

Årskovsgård

Trst

Årskovsgård

Årskovsgård

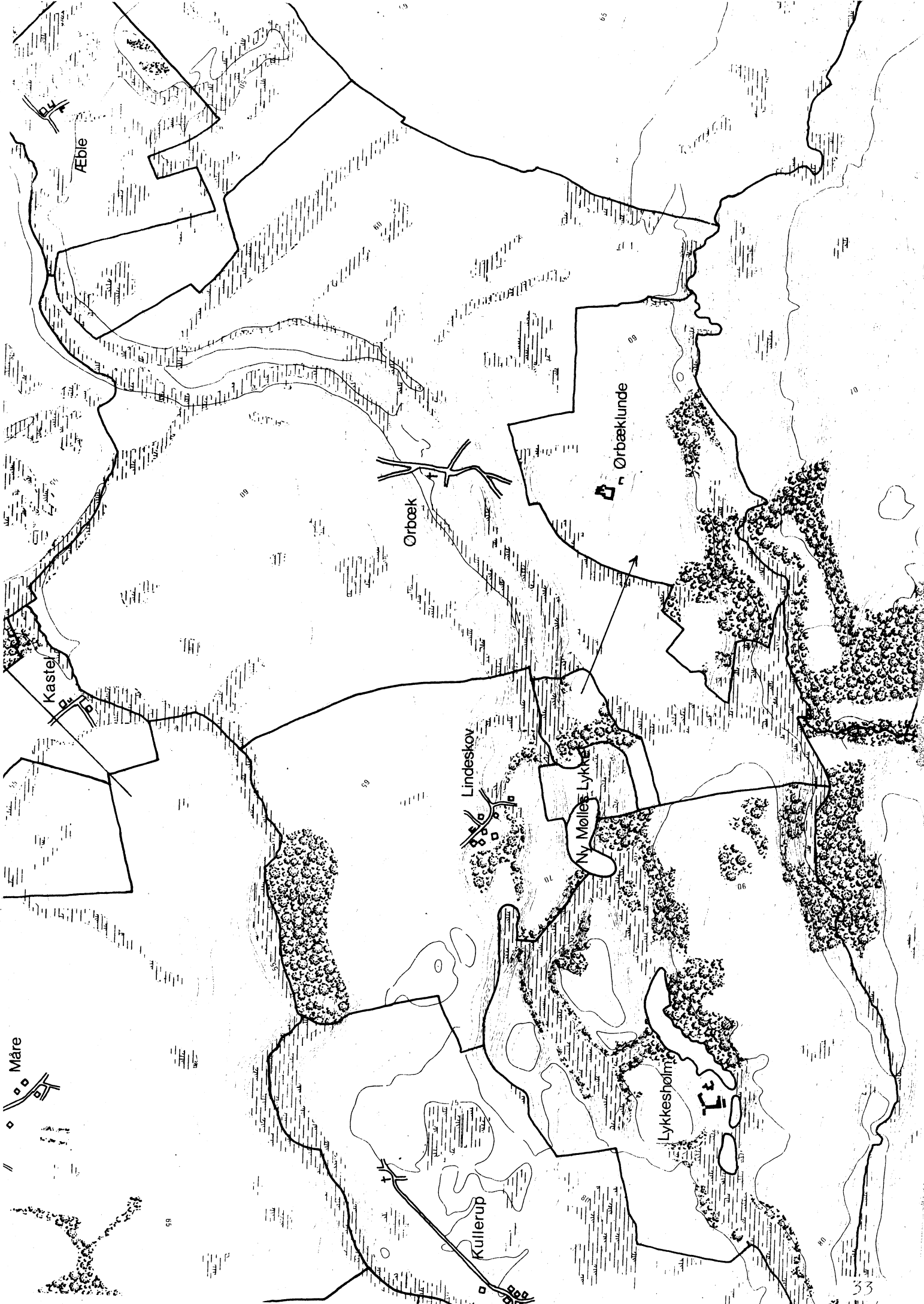
Trst

Årskovsgård


Årskovsgård

Trst

Årskovsgård



Måre



98

95

96

10

96

90

93

Ebie

Kastel

Ørbæk

Ørbæk lunde

Lindeskov

Ny Mølle Lykke

Lykeshøjm

Kullerup



# FRØRUP

<b>FYNS AMT</b>	<b>Herred:</b> Vindinge	<b>Kommune:</b> Ørbæk	<b>Sogn:</b> Frørup
-----------------	----------------------------	--------------------------	------------------------

<b>Navn:</b> Frørup	<b>Navnetype:</b> -torp.
------------------------	-----------------------------

**Bemærkninger:**

Frørup er nævnt første gang omkring 1231 i formen Frøthorp. Tolknin-  
gen af forleddet er tvivlsom, men det kan være en kortform Frøi til  
personnavne på Frø-, oldnordisk Frey. Efterleddet er torp, glda. thorp,  
som betyder udflytterbebyggelse.

<b>Anlægstype:</b> Adelby	<b>Anlæggelsestidspunkt:</b> Omkring overgangen mellem vikinge- tid og middelalder.
------------------------------	---

**Bemærkninger:**

En adelby er en landsby, der i modsætning til de middelalderlige ud-  
flytterbebyggelser ikke er anlagt ved udflytning. Frørup er en kirke-  
by.

**Historiske tildragelser:**

På Frørup mark sydvest for byen, er der en Regissekilde, som tidligere  
var et Regisses kapel, der var stærkt besøgt. Et "Regisse kildemar-  
ked" holdtes endnu omkring 1878. Kapellet belv nedbrudt i slutningen  
af 1500-tallet, men endnu i 1914 kunne kapellets form skelnes efter  
grundstenene, som senere er taget op. 1903 restaureredes det ved at la-  
de kilden omsætte med et cementbassin. Det gamle bystævne er omdannet  
til et lille anlæg.

FYNS AMT	Herred: Vindinge	Kommune: Ørbæk	Sogn: Frørup
----------	---------------------	-------------------	-----------------

## BY- OG EJERLAVSTYPE

**a. By-tomten** Slynget vejby.

Gårdene ligger dels langs den SØ-V-gående bygade, dels syd for denne. Gårdene nord og vest for kirken har et reguleret præg. Husene ligger dels spredt mellem gårdene, dels på den fortelignende plads foran kirken. Kirken ligger centralt i byen.

**b. Placering i forhold til by-marken**

centralby                       agerorientering                       skovorientering                       åorientering

randby                               engorientering                       kystorientering

**c. Udskiftning**

år: 1789                      figur: Stjerneudskiftning.

**d. Udflytning** 34 gårde.

ved udskiftningen 16 gårde

efter udskiftningen 18 gårde.

## ØKONOMI

**a. Vangesystem**                      driftssystem: 3-vangsbrug                      rotation: 2/1

vangeantal: 3 Vangelag med Ørbæk - en vis integration med Tårup.

**b. Ressourceområdets sammensætning**

landskabsform: G. Østfyn. Tunneldal og auten. erosionsdal mod Ø.

jordbund: Overvejende moræneler.

naturlig afgrænsning: En del af grænsen mod Tårup er ikke naturlig.

overvejende agerjord.

overvejende med større indhold af

blandingsøkonomi med

FYNS AMT	Herred: Vindinge	Kommune: Ørbæk	Sogn: Frørup
----------	---------------------	-------------------	-----------------

## RELIKT-VURDERING

## a. By-tomten

 velbevaret opløst delvis bevaret opløst og nybebygget

På grund af den store nyudstyknings af gårde i forbindelse med udskiftning, udflytning og overgangen til selveje er det ikke muligt at angive udflytningsprocenten. Vejforløbet er kun delvis bevaret, samtidig med, at det er blevet udbygget kraftigt.

## b. Skelsystem

 vangesystemets hegn udskiftningshegnene intet af betydning

En del u-hegn bevaret.

## c. Ressourceområde

 større engareal større skovareal uopdyrkede bakker med mere end 12 % fald større overdrevarsareal størsteparten opdyrket

FYNS AMT	Herred: Vindinge	Kommune: Ørbæk	Sogn: Frørup
----------	---------------------	-------------------	-----------------

## STATISTIK

Areal: 1.309 ha + 2.373 tdr.l. hvoraf 63% var opdyrket i 1682.							
Tønder hartkorn	1664	1688	1844	1903			
	416	281	287				
<b>Bebyggelsesenheder:</b>							
	1568-72	1600-10	1664	1688	1774	1844	1903
Gårde:	43	42	44	41	36	50	53
Huse:	10	5	5		25		
Huse m/ jord:				4		60	76
Huse u/ jord:				9		8	51
I alt:	53	47	49	54	61	118	180
<b>Størrelsesfordeling i tønder hartkorn:</b>							
		1-4 tdr. htk.	5-8 tdr. htk.	8- tdr. htk.	Gennemsnit		
40%	1664	5	9	29	9,7		
54%	1688	9	21	10	6,8		
46%	1844	22	23	3	5,2		
45%	1903	31	20	2	4,6		
<b>Folketal:</b>							
		1787	1845	1901			
	Voksne:	285	464	576			
	Børn:	152	262	269			
	I alt:	437	726	845			



FYNS AMT	Herred: Vindinge	Kommune: Ørbæk	Sogn: Frørup
----------	---------------------	-------------------	-----------------

	Selvejere:		Kronen:		Indensogns hovedgårde:		Udensogns hovedgårde:	
	gårde	huse	gårde	huse	gårde	huse	gårde	huse
1664	5		12	1			27	4
1844	23	46					27	22
1903	44	120					9	7

**Udviklingsbeskrivelse:**

Frørup er en af landets største landsby. Af det 1309 ha store ejerlav var i 1682 opdyrket ikke mindre end 63%, og byen berømmes da for at være den bedste kornegn i landet. Byen havde trevangsbrug i et delvist integreret fællesskab med udlfytterbyen Tårup. Skovene synes tilligt forsvundne og i 1664 takseredes byens skov kun for 18 svins olden. Byen takseredes i 1684 for 281 tdr.htk. og i 1844 tilsvarende til 287 tdr. htk. I det oprindelige ejerlav har den middelalderlige hovedgård Sludegård gjort et mindre indhug. Byen nedbrændte i 1612 og i 1690 noteres det, at de tætliggende gårde havde været udsat for brand 4 gange i de senere år. Det regulerede fortebypræg i byens nordlige del kan måske være opstået i forbindelse hermed. Et Regisses Kapel sydvest for byen blev nedbrændt i 1500-tallet.

Byen stjerneudskiftedes i 1789 og siden er 34 gårde udflyttet.

Allerede i 1231 var kronen dominerende besidder i byen med jord til 9 mark guld (svarende til o. 20 gårde). I 1537 lå der under Nyborg len 21 gårde, hvoraf 10 var selvejergårde, og 1 hus. Hertil kom 1 stiftsgård, 4 kirkegårde og 1 præstegård. De resterende ca. 15 gårde har været i adelsbesiddelse. Under nabohovedgården Tange hørte i 1376 5 gårde, hvoraf de 2 var øde.

Omkring 1400 havde Ilved Andersen pantsat 36 tdr.htk. gods i byen ved et skifte i Bjørn-familien i 1449 fordeltes 3 gårde i Frørup, medens Glorup i 1497 havde en enkelt gård. Holckenhavn gods havde i 1588 samlet 6 gårde og 3 huse i byen. Endnu i 1664 var kronen dominerende besidder, skønt man i 1662 havde udlagt 12 gårde og 3 huse til Glorup for en gældsfordring.

Holckenhavn havde da 5 gårde, medens Ørbæklunde havde 4 gårde. Med de senere krongodsudlæg oprettedes hovedgården Juelsberg, der i 1775 var dominerende besidder med 14 gårde og 8 huse, medens Glorup fortsat havde 12 gårde og Holckenhavn 7 gårde, der var egaliserede på 8-7-1-<sup>13</sup>/<sub>14</sub> tdr.htk. Under andre hovedgårde hørte da 5 gårde, hvortil kom præstegården. Gårdtallet har således om minimum været 39 omkring 1770 og ikke 36, som det angivet i 1774. Overgangen til selveje skete etapevis og var endnu ikke afsluttet i 1903.

Antallet af gårde lå fra 1500-tallet til 1700-tallet omkring 41 (i 1664 er tre småbol på 2 tdr.hk. regnet for gårde, da rubriseredes senere som huse med jord). I forbindelse med overgangen til selveje steg gårdtallet i normalt omfang, ligesom hus- og befolkningsvæksten i det 19. årh. har normalt omfang.

Gårdene var i 1684 forholdsvis store. Byen synes kun at have gennemlevet mindre lodsejervise egaliseringer.

I 1690 hedder det, at der mange steder i byen sidder 2 fæstere på hver gård. Byens gamle stævne er omdannet til et lille anlæg.

FYNS AMT	Herred: Vindinge	Kommune: Ørbæk	Sogn: Frørup
----------	---------------------	-------------------	-----------------

**Sammenfattende vurdering:**

Ingen interesse:  Interesse:  Stor interesse:  Særlig interesse:

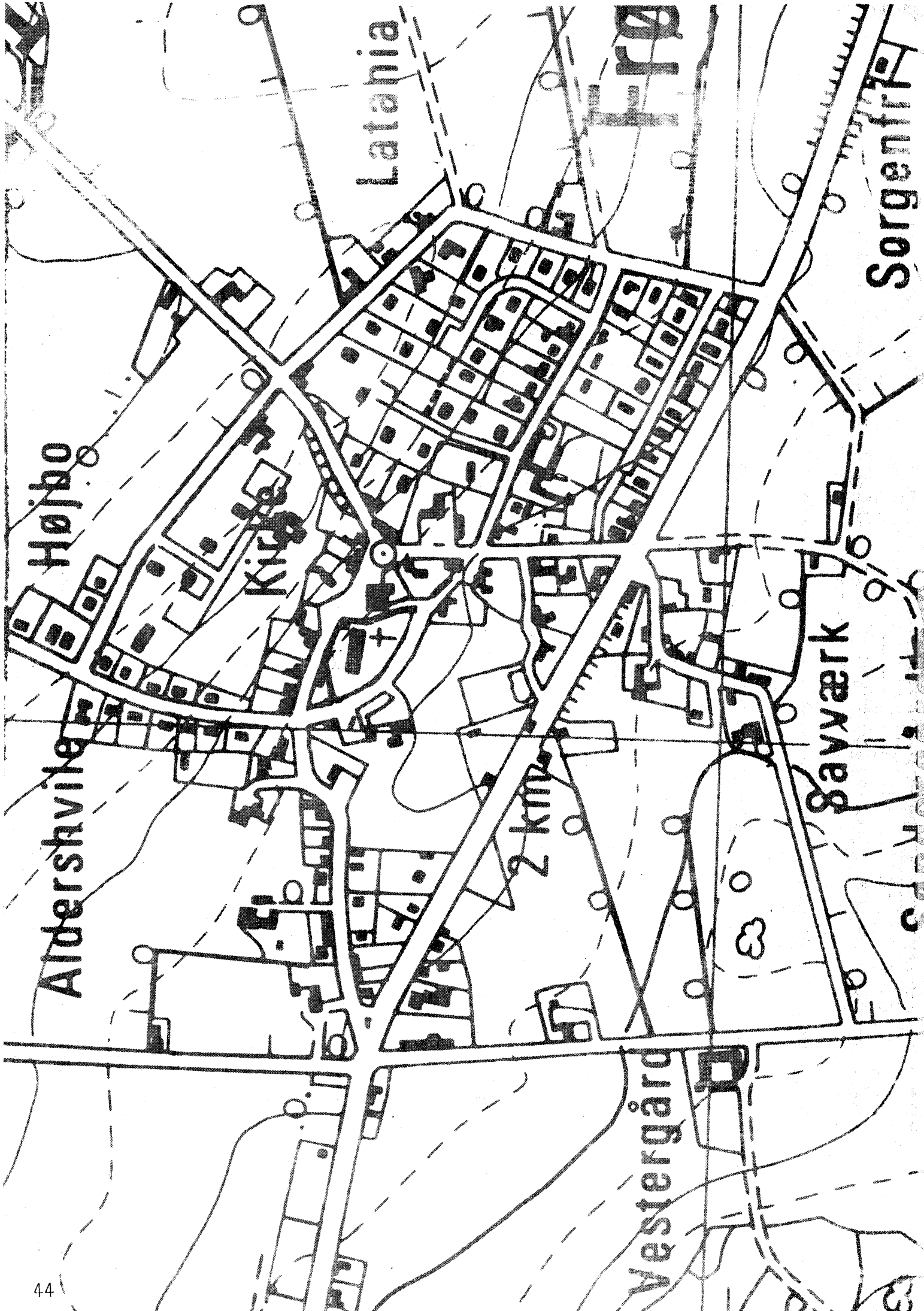
**Landsbytypologisk vurdering:** Stor interesse.

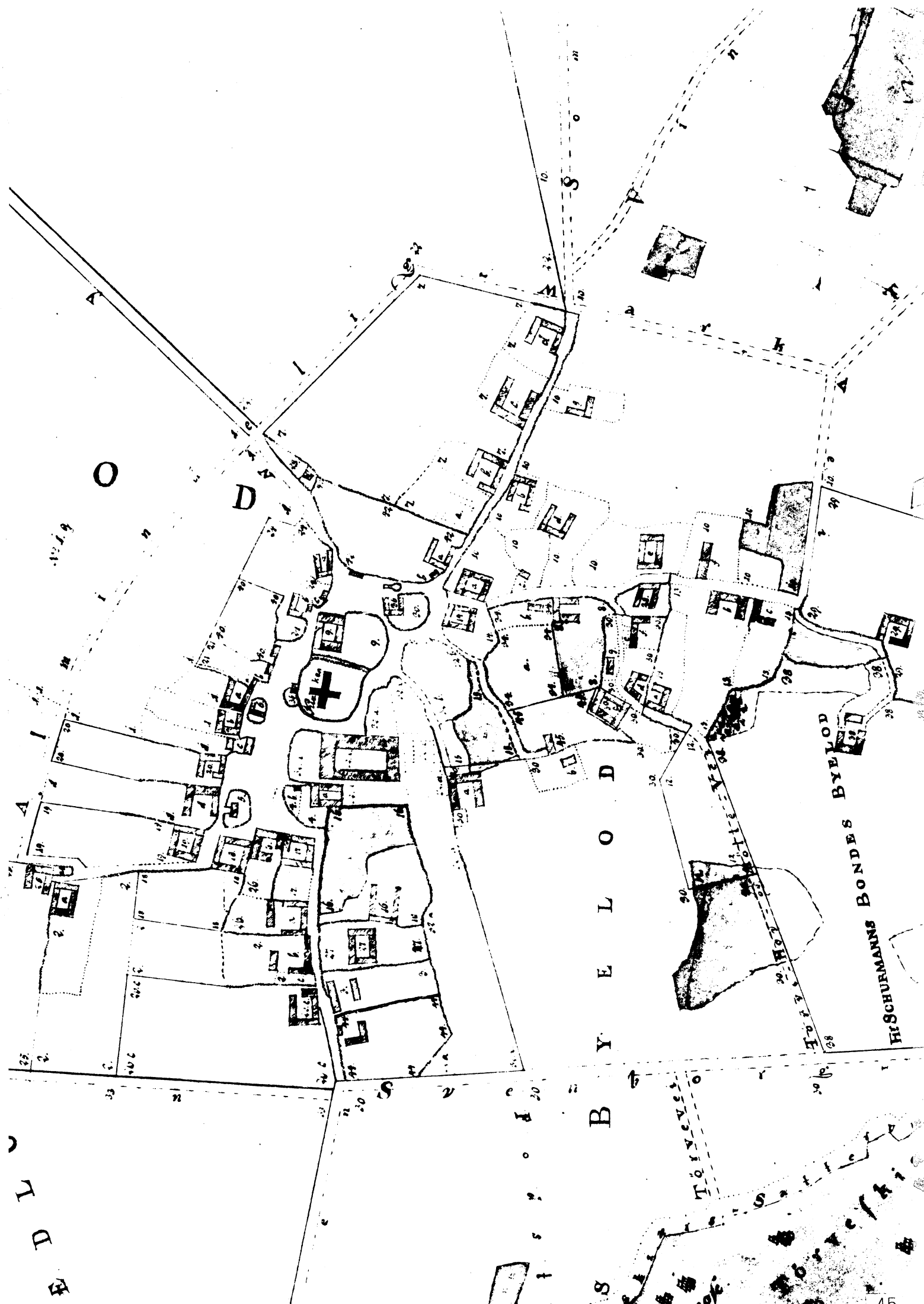
1. Anlægstype. Den meget store kirke-adelby af vikingetids-middelaldernavnetypen -torp er randplaceret i sit ejerlav og har agerorientering. Opdyrkningsprocenten var høj i 1600-tallet og byen berømmes som den bedste kornegn i landet. Bytomten har omkring kirken et reguleret fortebys præg, men den sydlige del er en løst opbygget slynget vejby. Af det oprindelige ejerlav er udskilt udflytterbyen Tårup, ligesom den middelalderlige hovedgård Sludegård har gjort et mindre indhug. Sydligst i ejerlavet er nedlagt Regisse-kapel ved en kilde.
2. Udviklingstype. Byen domineredes allerede i 1200-tallet af krongods (herunder selvejergods). I forbindelse med krongodsudlæg efter 1660 blev Juelsberg, Glorup og Holckenhavn dominerende besiddere. Byen, der kun synes udsat for lodsejervise egaliseringer, fik en etapevis overgang til selveje, der ledsagedes af ekspansion i normalt omfang.
3. Historiske begivenheder: Byen brændte 4 gange i 1600-tallet.

**Relikt-vurdering:** Interesse.

1. Bytomten er opløst og nybebygget.
2. Kulturlandskabet har bevaret en del udskiftningshegn.
3. Særlige relikter: kirke, bystævne, helligkilde.
4. Arkæologiske interesser: omkring 10 frilagte gårdtomter.





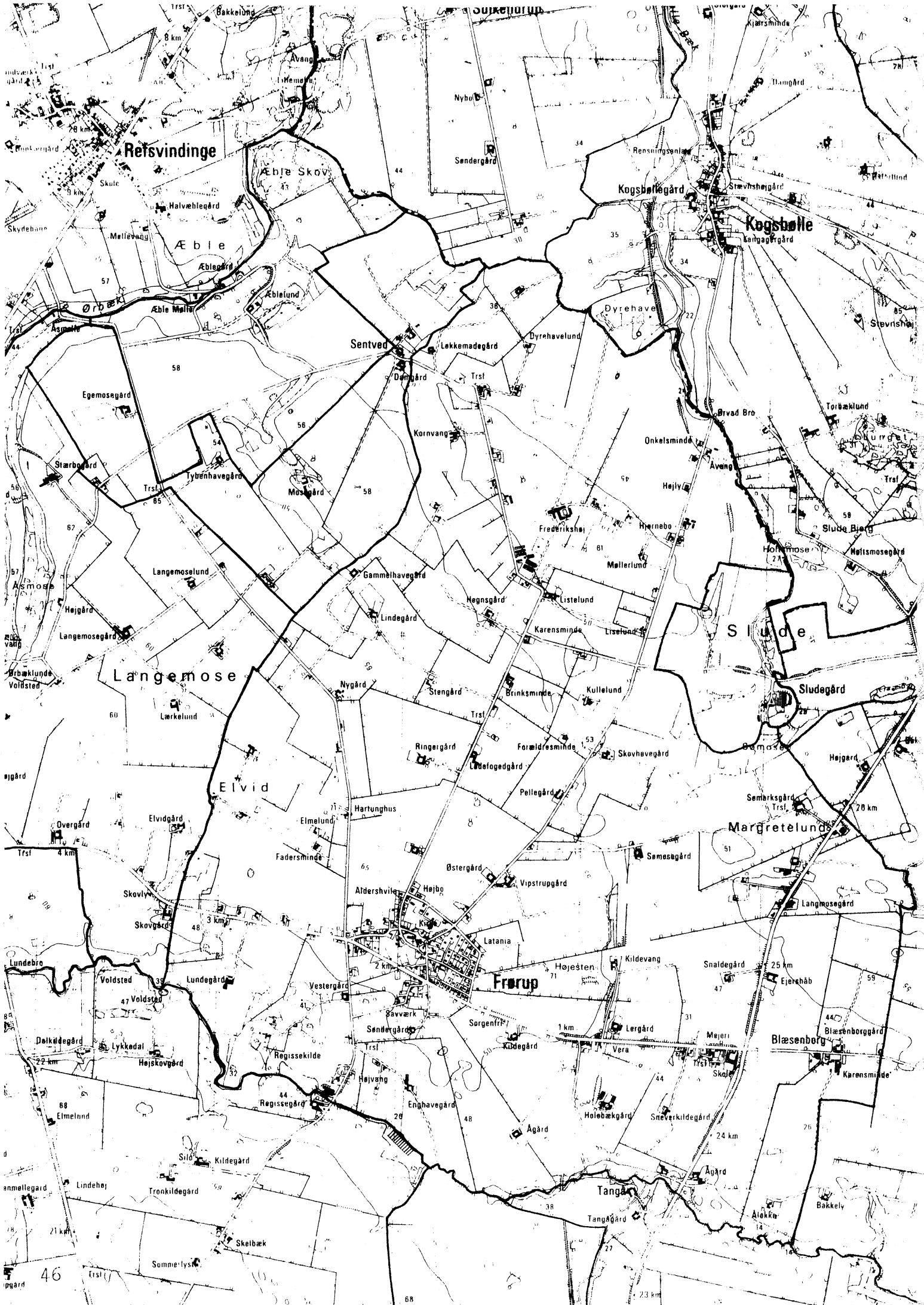


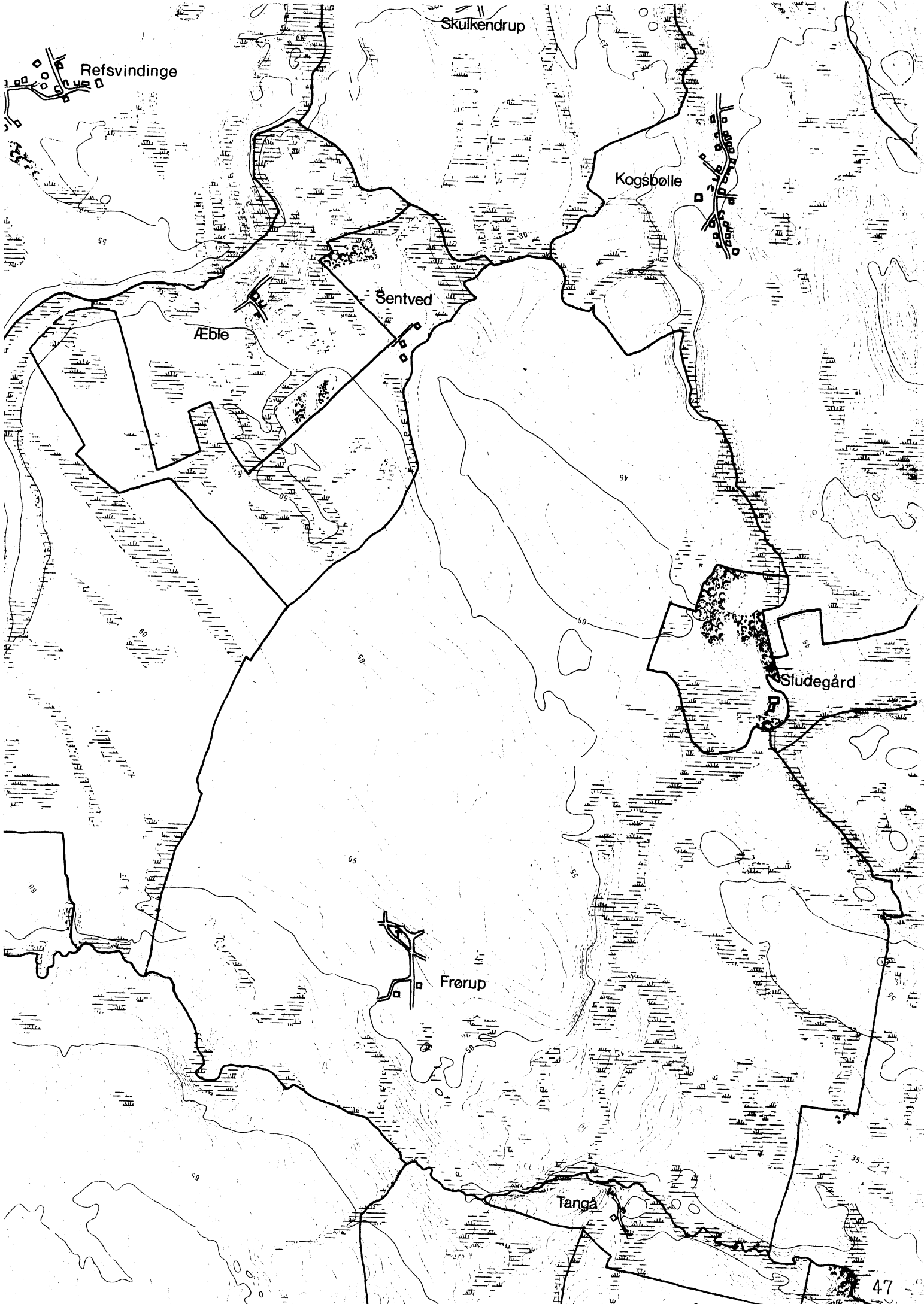
E D L V

B Y E L O D

HISCHURMANS BONDES BYELOD

TÖRVEVES





Refsvindinge

Skulkendrup

Kogsbølle

Sentved

Æble

Sludegård

Frørup

Tangå





# TÅRUP

<b>FYNS AMT</b>	<b>Herred:</b> Vindinge	<b>Kommune:</b> Ørbæk	<b>Sogn:</b> Frørup
-----------------	----------------------------	--------------------------	------------------------

<b>Navn:</b> Tårup	<b>Navnetype:</b> -torp
-----------------------	----------------------------

**Bemærkninger:**

Tårup er nævnt første gang 1361 i formen Thorpe. Navnet er en form af torp, glda. thorp, som betyder udflytterbebyggelse.

<b>Anlægstype:</b> Torp	<b>Anlæggelsestidspunkt:</b> Middelalder
----------------------------	---

**Bemærkninger:**

En torp er en udflytterbebyggelse, der er opstået ved udflytning fra en adelby (her: Frørup). Filialkirken til Frørup kirke opført i Tårup 1883.

**Historiske tildragelser:**



FYNS AMT	Herred: Vindinge	Kommune: Ørbæk	Sogn: Frørup
----------	---------------------	-------------------	-----------------

## RELIKT-VURDERING

## a. By-tomten

 velbevaret opløst delvis bevaret opløst og nybebygget

Ca. 60% af byens gårde på udskiftningstiden er flyttet ud. Størstedelen af de gamle bytomter er bebyggede påny, ligesom der også er opstået et mindre boligkvarter i området nord for den nybyggede kirke. Derved er bebyggelsen blevet mere sluttet end den var på udskiftningstiden. Vejnettet er stort set uforandret. En del af tofteskellene er bevaret i byen, især i den sydlige halvdel.

## b. Skelsystem

 vangesystemets hegn udskiftningshegnene intet af betydning

En stor del af udskiftningshegnene.

## c. Ressourceområde

 større engareal større skovareal uopdyrkede bakker med mere end 12 % fald større overdrevarsareal størsteparten opdyrket

Flere mindre skovarealer øst for byen.

<b>FYNS AMT</b>	Herred: Vindinge	Kommune: Ørbæk	Sogn: Frørup
-----------------	---------------------	-------------------	-----------------

## STATISTIK

<b>Areal:</b> 1099 ha., heraf opdyrket i 1688: 50%.							
<b>Tønder hartkorn</b>	1664	1688	1844	1903			
	289	177	197				
<b>Bebyggelsesenheder:</b>							
	1568-72	1600-10	1664	1688	1774	1844	1903
Gårde:	15	31	45	42	34	41	43
Huse:	26	19	6		27		
Huse m/ jord:				7		34	40
Huse u/ jord:				8		3	45
I alt:	41	50	51	57	61	78	128
<b>Størrelsesfordeling i tønder hartkorn:</b>							
		1-4 tdr. htk.	5-8 tdr. htk.	8- tdr. htk.	Gennemsnit		
(47%)	1664	16	17	12	6,4		
(69%)	1688	30	8	4	4,1		
73	1844	18	22	1	4,4		
60	1903	26	16	1	3,9		
<b>Folketal:</b>							
		1787	1845	1901			
	Voksne:	217	359	534			
	Børn:	127	215	223			
	I alt:	344	574	757			

FYNS AMT	Herred: Vindinge	Kommune: Ørbæk	Sogn: Frørup
----------	---------------------	-------------------	-----------------

Besiddelsesforhold:	Selvejere:		Kronen:		Indensogns hovedgårde:		Udensogns hovedgårde:	
	gårde	huse	gårde	huse	gårde	huse	gårde	huse
1664	4		4	1			37	5
1844	4	6					37	31
1903	26	72					17	13

**Udviklingsbeskrivelse:**

Af det 1099 ha store ejerlav var i 1682 opdyrket 50%. Byen havde da trevangsbrug men hele den østlige del af sognet (kystskovbæltet) var individuelle skovløkker. De to enestegårde Kongshøj og Lundsgård (Tårup Lunde) havde ikke del i vangene men jorden samlet i indhegnede løkker. De to udparcellerede småbebyggelser Slude og Langæble var integrerede. Hele ejerlavet (incl. Kongshøj og Lundsgård) takseredes i 1684 til 177 tdr.htk. og i 1844 til 197 tdr.htk. I 1500-tallet var der tale om et betydeligt fiskeri og bebyggelsen var i øvrigt stærkt præget af kystskov. Tårup er derfor løst opbygget med et betydeligt indslag af småbol. Sludegård, der var væbnergård i 1300-tallet, havde skov til 350 svins olden i 1611. Eske Brocks 5 gårde i Tårup havde i 1626 skov til 106 svins olden. Skovene var dog på hastig tilbagegang i 1600-tallet og i 1664 takseredes Slude således kun for 74 svins olden. Adskillige af småbrugene gav i 1600-tallet torsk som landgilde. I 1580 omtales en gammel ørredgård. De løst grupperede gårde har delvis haft egne navne. I 1300-1400-tallet omtales således 3 gårde i Tårup kaldet Horsehave. Overgangen til enkeltliggende gårde er jævn.

Tårup blokudskiftedes i 1792 og siden er 20 gårde flyttet ud.

I 1300-tallet ejede Niels Tuesen 3 gårde, Horsehave i Tårup, ligesom den nærliggende hovedgård Tange havde en enkelt gård. I 1475 havde Løgismose 2 gårde i Tårup, medens Bent Bille i 1479 erhvervede 3 gårde i byen. Byen domineredes dog af kron- og kirkegods. I 1537 havde kronen under Nyborg len 4 selvejergårde, 5 fæstegårde, Lundsgård og 3 gårde i Slude. Under Frørup præstegård hørte i 1572 3 smågårde ligesom kirken havde en enkelt gård. I 1664 havde kronen afhændet en del af sit gods, og byen domineredes nu af Glorup (14 gårde, 1 hus), Holckenhavn (13 gårde og 3 huse) samt Ravnholt (8 gårde og 1 hus). I 1766 havde Glorup 10 gårde (incl. Lundsgård og Kongshøj) samt 4 huse, medens Vejstrup og Mullerup havde enkelte gårde. Holckenhavn udbyggede yderligere sin stilling. I 1809 havde hovedgården foruden Langæble og Slude (gårdene egaliseret under ét) 19 gårde a 6-2-0- $\frac{1}{38}$  tdr.htk. og 10 huse a 3 skpr. i Tårup. Overgangen til selveje skete sent og var endnu i 1903 langt fra afsluttet.

Bebyggelsen synes i kraftig vækst i 1500-1600-tallet idet der tilkommer en række nye småenheder på grænsen mellem gård- og husklassen. I 1664 var der 9 sådanne bolshuse a 1-3 tdr.hk. Holckenhavn havde i 1588 to sådanne småenheder, der havde indtaget jord fra skoven. Fra midten af 1600-tallet til 1903 synes gårdtallet imidlertid stabiliseret (i 1774 er en række af de små gårde regnet fra huse). Hus- og befolkningstallet stiger i normalt omfang igennem det 19. årh. Gårdeffø var i 1684 forholdsvis små. Byen udsættes kun for (omfattende) lods-ejervise egaliseringer. I 1883 opførtes en kirke i Tårup.



<b>FYNS AMT</b>	Herred:	Kommune:	Sogn:
	Vindinge	Ørbæk	Frørup

**Sammenfattende vurdering:**

Ingen interesse:  Interesse:  Stor interesse:  Særlig interesse:

**Landsbytypologisk vurdering:** Stor interesse.

- 1) Anlægstype. Den store udflytterby af vikingetids - middelalder navnetypen -torp er centralplaceret i sit ejerlav og har agerorientering. Byformen er en løst opbygget slynget vejby med glidende overgang til selvstændige gårdgrupper og enestegårde. Bebyggelsen er stærkt præget af sin kystskovplacering: 1) gårdene er ret små, 2) betydeligt indslag af fisker- skovbol, 3) udparcellerede skovenestegårde, 4) betydelig vækst og skovrydning i 1500-1600-tallet, 5) skovløkker ved siden af de egentlige vange.
- 2) Udviklingstype. Byen domineredes i senmiddelalder af kron- og kirkebesiddelser. I 1600-1700-1800-tallet var Holckenhavn og Glorup (Moltkenborg) dominerende besiddere. Holckenhavn foretog omfattende egaliseringer på sin andel. Overgangen til selveje skete etapevis og som helhed sent. Den fulgtes af ekspansion i normalt omfang.

Sammenfattende drejer det sig om en særdeles typeren kystskov landsby med forholdsvis få udviklingsmæssige karakteristika.

**Relikt-vurdering:** Interesse

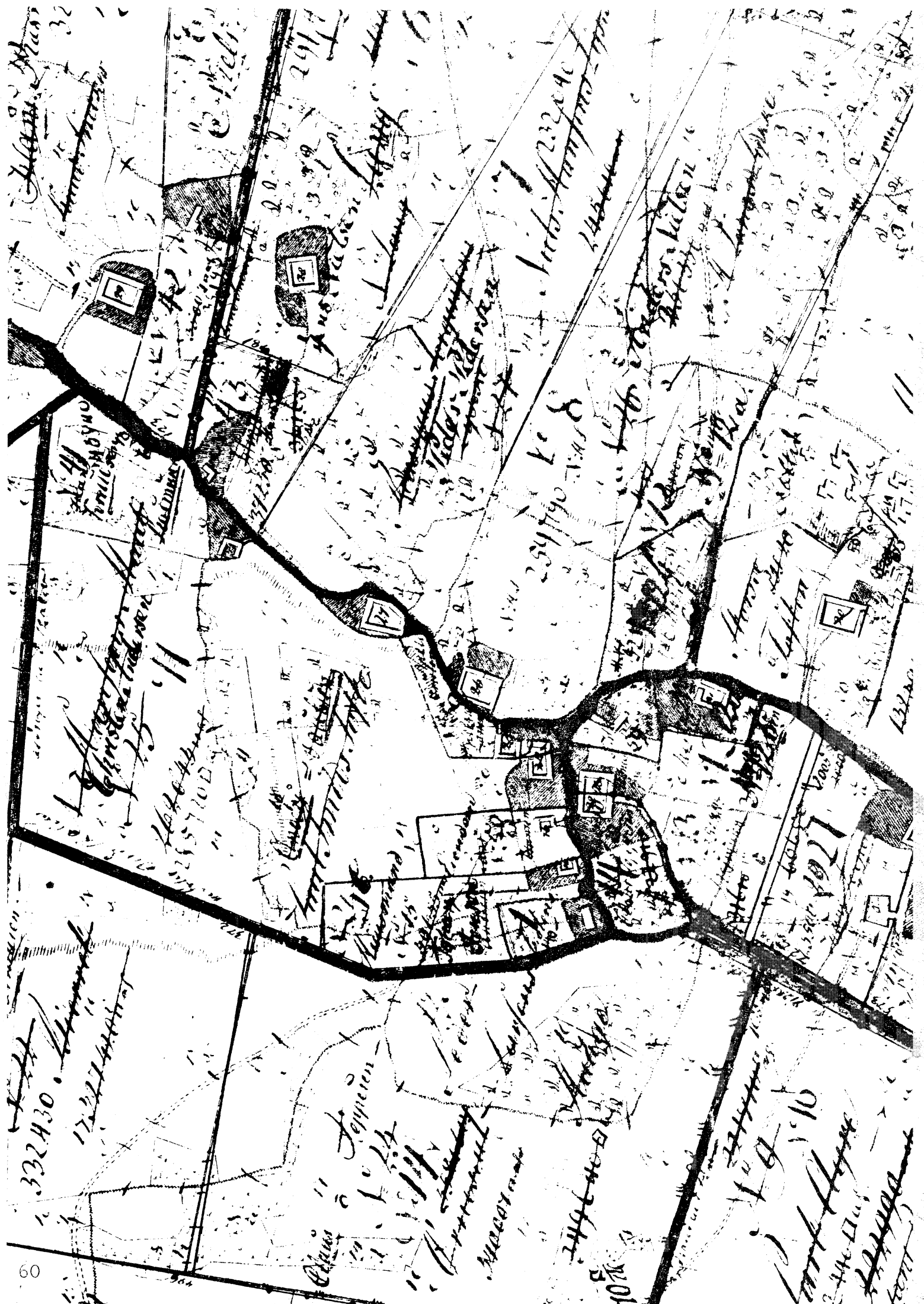
1. Bytomten er opløst og nybebygget.
2. Kulturlandskabet har bevaret en stor del af udskiftningshegnene samt flere mindre skovarealer.
3. Særlige relikter: Kirke fra 1883.
4. Arkæologiske interesser; Omkring 5 frilagte gårdtomter.



Dyrhavel







332430  
12.22.1941

332430  
12.22.1941

332430  
12.22.1941

332430  
12.22.1941

332430  
12.22.1941

332430  
12.22.1941

332430  
12.22.1941

332430  
12.22.1941

332430  
12.22.1941

332430  
12.22.1941

332430  
12.22.1941

332430  
12.22.1941

332430  
12.22.1941

332430  
12.22.1941

332430  
12.22.1941

332430  
12.22.1941

332430  
12.22.1941

332430  
12.22.1941

332430  
12.22.1941

332430  
12.22.1941





1:50,000

62

Med  
ø Gr

Sludde Strand

Tarup Strand

Frørup

Blåsenborg

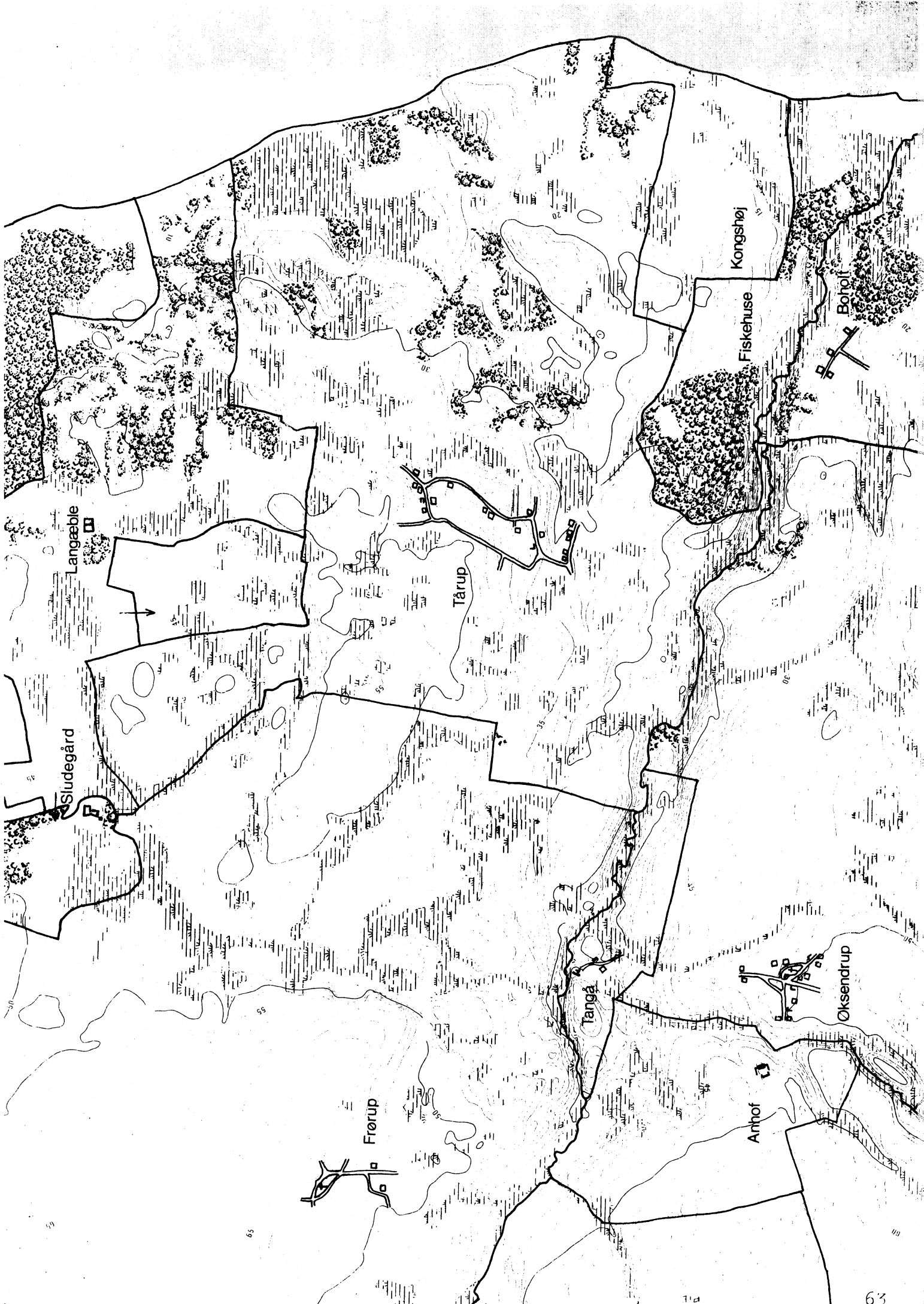
Øksendrup

Miklenborg

Kongshøj

Fsterholt





Sludegård

Langebølle

Frørup

Tårup

Tangå

Anhof

Øksendrup

Fiskehuse

Kongshøj

Borholt





**HERRESTED**

FYNS AMT	Herred: Vindinge	Kommune: Ørbæk	Sogn: Herrested
----------	---------------------	-------------------	--------------------

Navn: Herrested	Navnetype: -sted
--------------------	---------------------

## Bemærkninger:

Herrested er nævnt første gang 1258 i formen hærrigstath. Forleddet er en form af mandsnavnet, gl. da. Herik. Efterleddet er sted, gl. da. stath, som i oprindelige bebyggelsesnavne synes at betegne "grund for bebyggelse", i oprindelige naturnavne derimod "areal".

Anlægstype: Adelby med kirke	Anlæggelsestidspunkt: Omkring overgangen mellem vikingetid og middelalder.
---------------------------------	---

## Bemærkninger:

En adelby er en landsby, som i modsætning til torperne, ikke er anlagt ved udflytning.

## Historiske tildragelser:

Herrested har tidligere haft købstadsrettigheder. Ved Herrested kirke ligger Sehestedts hospital, oprettet 1742 af fru Charlotte Amalie Gersdorff, enke efter gehejmeråd Chr. Sehestedt, bygningen nyopført 1867.

FYNS AMT	Herred: Vindinge	Kommune: Ørbæk	Sogn: Herrested
----------	---------------------	-------------------	--------------------

## BY- OG EJERLAVSTYPE

## a. By-tomten Reguleret vejforsteby. (!)

I byen ligger 7 gårde der er placeret regelmæssigt omkring den trekantede vejforste, hvorfra veje udgår i alle 4 verdenshjørner. Kirken ligger i det sydøstlige hjørne af byen, hvor byens huse også er koncentreret.

## b. Placering i forhold til by-marken

- centralby       agerorientering       skovorientering       åorientering  
 randby       engorientering       kystorientering

Byen ligger ned til Skelbækken. I den nordlige del af ejerlavet ligger 3 gårde, kaldet Holme.

## c. Udskiftning

år: 1797      figur: Blokudskiftning, store men ret uregelmæssige blokke.

## d. Udflytning

- ved udskiftningen 1 gård, 2 gårde  
 efter udskiftningen 1 gård flyttet vest og nord for byen.

## ØKONOMI

a. Vangesystem      driftssystem: 3-vangsbrug      rotation: 2/1  
vangeantal: 3

## b. Ressourceområdets sammensætning

landskabsform: G. Centralfyn/østfyn. Tunneldal mod nordøst.

jordbund: Moræneler med en del ferskvandstørv og -dynd.

naturlig afgrænsning: mod nordvest, vest og syd samt delvis sydøst.

- overvejende  
 overvejende ager      med større indhold af eng og skov

blandingsøkonomi med

Engområde i den nordlige del af byen - skov i det nordvest og nordvestlige hjørne.

FYNS AMT	Herred: Vindinge	Kommune: Ørbæk	Sogn: Herresred
----------	---------------------	-------------------	--------------------

## RELIKT-VURDERING

## a. By-tomten

 velbevaret opløst delvis bevaret opløst og nybebygget

5 ud af 8 gårde er bevaret i byen, som har bevaret bebyggelsen omkring forten, også det nytilkomne byggeri. Selve vejforten er der bevaret omridset af i form af en større plads med et hus på midt i byen. Det øvrige vejnet er velbevaret. Størstedelen af tofteskellene bevaret mod åben mark, men noget opdelt inde i byen.

## b. Skelsystem

 vangesystemets hegn udskiftningshegnene intet af betydning

En del af udskiftningshegnene.

## c. Ressourceområde

 større engareal større skovareal uopdyrkede bakker med mere end 12 % fald større overdrevarsareal størsteparten opdyrket

Skov mod nordvest og sydvest.

FYNS AMT	Herred: Vindinge	Kommune: Ørbæk	Sogn: Herrested
----------	---------------------	-------------------	--------------------

## STATISTIK

Areal: 453 ha., heraf opdyrket 1688: 49%.							
Tønder hartkorn	1664	1688	1844	1903			
	90	87	-				
Bebyggelsesenheder: (Incl. Holme).							
	1572	1610	1664	1688	1774	1844 <sup>1</sup>	1903
Gårde:	9 <sup>⊕</sup>	1 <sup>⊕</sup>	9 <sup>⊕</sup>	13	11	16	11
Huse:			1		5		
Huse m/ jord:						7	13
Huse u/ jord:				4		2	5
I alt:	9	1	10	17	16	25	29
Størrelsesfordeling i tønder hartkorn:							
		1-4 tdr. htk.	5-8 tdr. htk.	8- tdr. htk.	Gennemsnit		
500	1664	1	4	3	11,3		
85	1688	1	10	2	6,7		
63	1844	9	8		4,2		
45	1903	5	4	1	5,6		
Folketal:							
		1787	1845	1901			
	Voksne:	105	111	76			
	Børn:	39	37	34			
	I alt:	144	148	110			

1) Det har ikke været muligt at korrigere 1844-matriklen for denne by, hvorfor bebyggelsestallet må være en del for højt. 1845 folketællingen opgiver 14 gårde og 7 huse.

FYNS AMT	Herred: Vindinge	Kommune: Ørbæk	Sogn: Herrested
----------	---------------------	-------------------	--------------------

	Selvejere:		Kronen:		Indensogns hovedgårde:		Udensogns hovedgårde:	
	gårde	huse	gårde	huse	gårde	huse	gårde	huse
1664			1	1	8			
1844	9	6			7	3		
1903	10	17			1	1		

**Udviklingsbeskrivelse:**

Af det omkring 1800 453 ha store ejerlav var i 1682 opdyrket 49%. Tallet skal dog tages med forbehold, da der i 1780'erne blev foretaget skelreguleringer i forbindelse med en egalisering af samtlige gårde i sognet. I 1684 vurderedes Herrested (incl. Holme) til 87 tdr.htk. Af det oprindelige ejerlav er udskilt torpen Villumstrup og rydningsbyerne Kastel og Kragelund. Hele det oprindelige ejerlav udgjorde i middelalderen Herrested birk (fra 1633 Ravnholt birk). Birket er en sidste rest af Herresteds købstadsrettigheder (omtalt fra 1258 til 1353). Den oprindelige købstadsstruktur er muligvis skyld i de komplicerede skelforhold mellem Kragelund og Herrested. Umiddelbart vest for Kragelund lå to enkeltgårde samt den lille landsby Herrested Holme, der fra 1580 og ind i 1600-tallet rummede en aflæggerhovedgård fra Ravnholt, kaldet Lindholm. Mod vest ved skellet til Hellerup vidner marknavne på Lunkendrup (nævnt fra 1531) om en nedlagt udflytterbebyggelse. Øst for Herrested ligger Gammeltofte, der formentlig vidner om forgængeren for den nuværende bebyggelse.

Der var betydelige skove i sognet. I 1664 takseredes bøndernes skov for 260 svins olden.

Herrested havde i 1682 trevangsbrug, men tidligere synes byen også at have haft en årlig mark. Herrested blokudskiftedes i 1797 og siden er 2 gårde udflyttet. Herrested havde i senmiddelalderen et betydeligt indslag af selvejere. Foruden de tre Holmegårde fandtes i selve Herrested 3 selvejergårde. Kronen afhændede samtlige til den indensogns hovedgård Ravnholt i 1580. Ravnholt havde på dette tidspunkt tillige erhvervet to fæstegårde i byen (den ene kaldet Kierlinghave) og var hermed enebesidder bortset fra præstegården. Endnu i 1844 holdt Ravnholt sit fæstegods samlet, men i 1903 var overgangen til selveje stort set afsluttet.

Antallet af gårde i selve Herrested lå i 1500-1700-tallet på 6 (hvor-til kom et degnebol), medens der var 3 gårde i Holme. Hertil kom imidlertid 2-3 gårde, der skiftevis regnes med til Kragelund og Herrested by. Overgangen til selveje ledsagedes af en vis ekspansion, men den opvejedes dog af, at Holme by omkring 1870 blev nedlagt og senere erstattedes af Avlsgården Holmegård. Hustallets vækst i det 19. årh. var ligeledes beskedent og befolkningen stagnerede fra 1787 til 1901.

Gårdene var i 1684 gennemsnitlig af normal størrelse. Herrested, Holme og Kragelund egaliseredes undet ét mellem 1664 og 1667. I 1768-69 foretoges en ny egalisering og endelig i 1781-84 egaliseredes samtlige bøndergårde i sognet på ét niveau. Af hovedgården Lindholm fandtes endnu rester i 1700-tallet. Ved Herrested kirke ligger Sehesteds hospital, der nyopførtes i 1867



FYNS AMT	Herred: Vindinge	Kommune: Ørbæk	Sogn: Herrested
----------	---------------------	-------------------	--------------------

**Sammenfattende vurdering:**

Ingen interesse:  Interesse:  Stor interesse:  Særlig interesse:

**Landsbytypologisk vurdering: Særlig interesse**

- 1) Anlægstype. Den lille kirke-adelby af før-vikingetids navneendelsen -sted er randplaceret i sit ejerlav og har ager/bækorientering. Byformen er reguleret vejforteby. Af det oprindelige ejerlav er udskilt en række torper og rydningsbyer. Af disse nedlagdes Lunkendrup igen i senmiddelalderen og Holme i 1800-tallet. Herrested havde købstadsrettigheder i 1200-1300-tallet og på grund af dette samt 3 egaliseringer i nyere tid er bebyggelses- og skelforholdene særprægede og forvirrende. En Gammeltofte vidner om forgængerbebyggelsens placering.
- 2) Udviklingstype. Efter tabet af købstadsrettighederne fortsatte Herrested som en selvejerbonde -birk frem til 1580, hvor kronen afhændede gårdene og birket til den indensogns hovedgård Ravnholt, der herefter prægede udviklingen i 300 år med bl.a. a) 3 egaliseringer, b) skelreguleringer, c) anlæggelse af aflæggerhovedgård Lindholm, d) nedlæggelse af Holme by, e) sen overgang til selveje og bebyggelsesstagnation i det 19. årh og f) anlæggelse af hospital.

Sammenfattende drejer det sig om en ret enestående anlægstype med adskillige udviklingsmæssige karakteristika.

**Relikt-vurdering: Stor interesse.**

- 1) Bytomten er delvis bevaret.
- 2) Kulturlandskabet har bevaret en del af udskiftningshegnene samt større skovarealer.
- 3) Særlige relikter: Kirke, hospital.
- 4) Arkæologiske interesser: En Gammeltofte, tomten af Lindholm og Holme, tomten af Lunkendrup.



# Herrested

Dueløkke

61.0

Skole

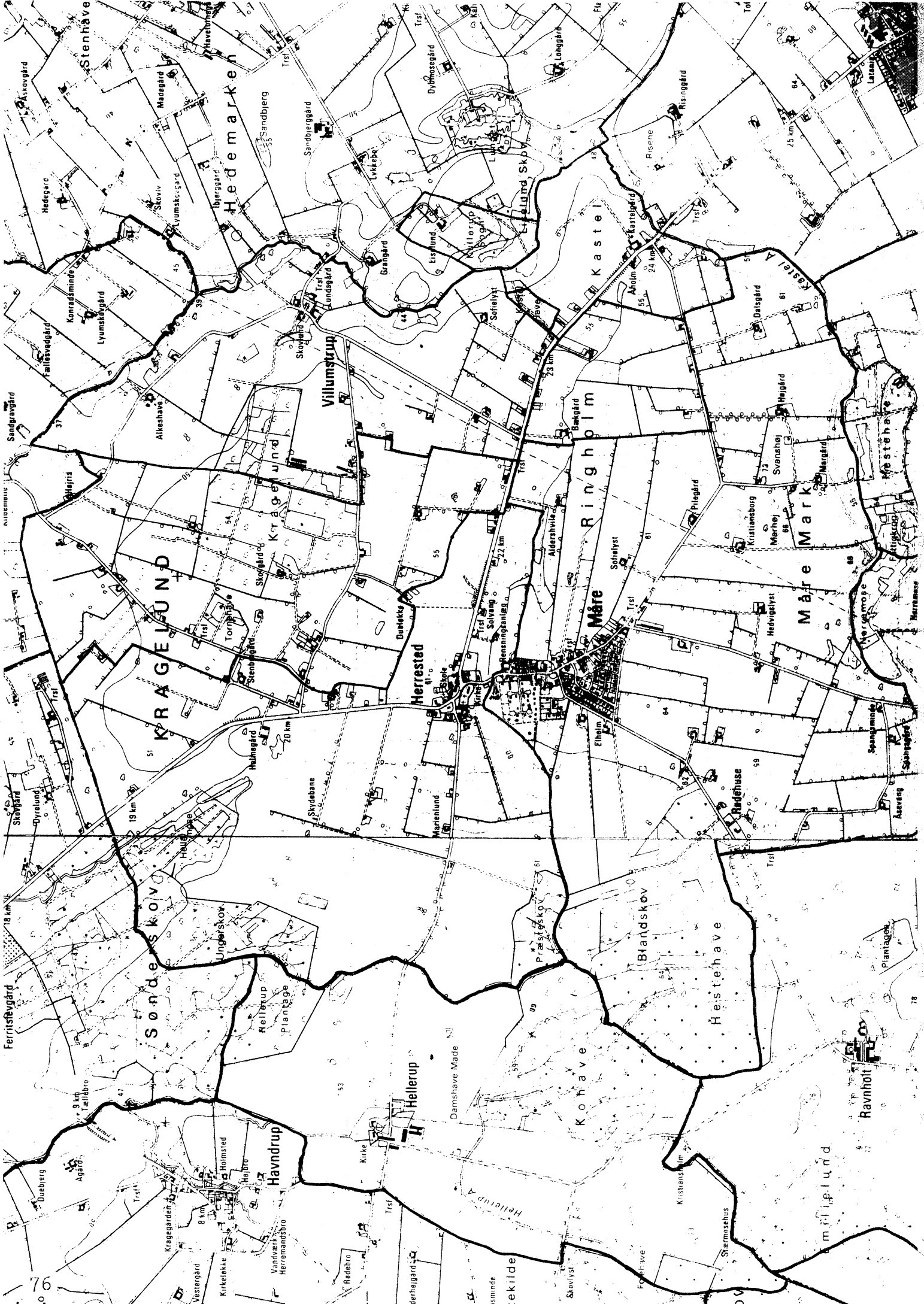
Kirke

Trst Solvang

Rensningsanlæg

60





Ferritslevvej 18 km

Stenløsevej 18 km

Stenløsevej 18 km

Stenløsevej 18 km

Stenløsevej 18 km

Stenløsevej 18 km

Stenløsevej 18 km

Stenløsevej 18 km

Stenløsevej 18 km

Stenløsevej 18 km

Hede

Villumstrup

Kragelund

Herrested

Måre

Ringholm

Måre Mark

Sønder Skov

Hellerup

Havdrup

Hede

Villumstrup

Kragelund

Herrested

Måre

Ringholm

Måre Mark

Sønder Skov

Hellerup

Havdrup

Hede

Villumstrup

Kragelund

Herrested

Måre

Ringholm

Måre Mark

Sønder Skov

Hellerup

Havdrup

Hede

Villumstrup

Kragelund

Herrested

Måre

Ringholm

Måre Mark

Sønder Skov

Hellerup

Havdrup

Hede

Villumstrup

Kragelund

Herrested

Måre

Ringholm

Måre Mark

Sønder Skov

Hellerup

Havdrup

Hede

Villumstrup

Kragelund

Herrested

Måre

Ringholm

Måre Mark

Sønder Skov

Hellerup

Havdrup

Hede

Villumstrup

Kragelund

Herrested

Måre

Ringholm

Måre Mark

Sønder Skov

Hellerup

Havdrup

Hede

Villumstrup

Kragelund

Herrested

Måre

Ringholm

Måre Mark

Sønder Skov

Hellerup

Havdrup

Hede

Villumstrup

Kragelund

Herrested

Måre

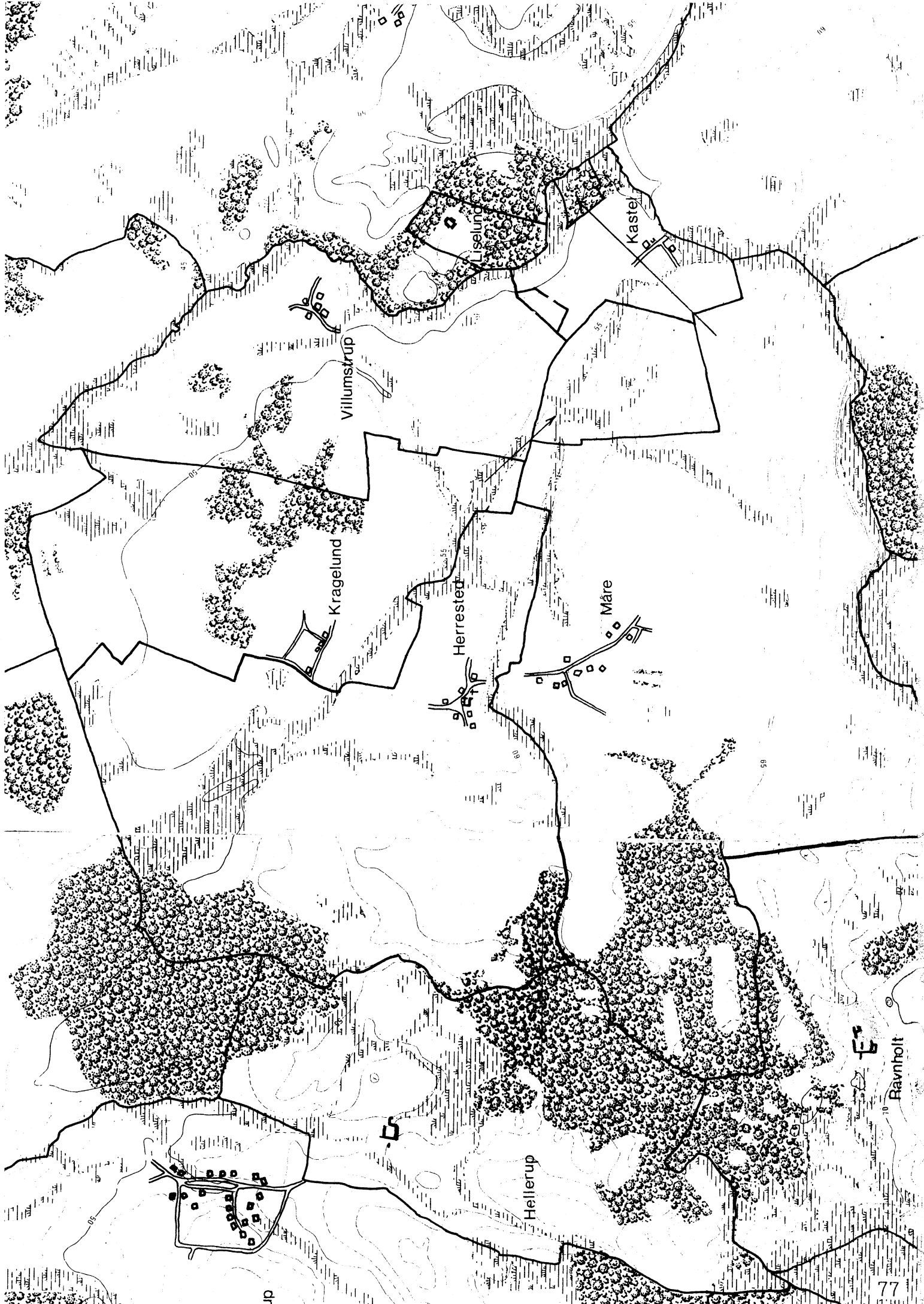
Ringholm

Måre Mark

Sønder Skov

Hellerup

Havdrup



Villumstrup

Kragelund

Herrested

Måre

Liselund

Kastel

Hellerup

Ravnholt

nup



**KASTEL**



FYNS AMT	Herred: Vindinge	Kommune: Ørbæk	Sogn: Herrested
----------	---------------------	-------------------	--------------------

Navn: Kastel	Navnetype: -kastel
-----------------	-----------------------

Bemærkninger: Kastel er nævnt første gang 1326 i formen Kaster. Navnet kommer af det latinske låneord kastel.
--

Anlægstype: Rydningssby	Anlæggelsestidspunkt: Middelalder
----------------------------	--------------------------------------

Bemærkninger: En rydningsby er anlagt i middelalderen efter forudgående skovrydning på stedet.
---

Historiske tildragelser:
--------------------------

FYNS AMT	Herred: Vindinge	Kommune: Ørbæk	Sogn: Herrested
----------	---------------------	-------------------	--------------------

## BY- OG EJERLAVSTYPE

**a. By-tomten "småby"**

Byen består på udskiftningstiden af 2 gårde.

**b. Placering i forhold til by-marken**

centralby                       agerorientering                       skovorientering                       åorientering  
 randby                       engorientering                       kystorientering

Byen ligger op til Kastel å og dens engområder.

**c. Udskiftning**

år: 1799                      figur:

**d. Udflytning**

ved udskiftningen  
 efter udskiftningen

## ØKONOMI

**a. Vangesystem**                      Individuelle indelukker  
 driftssystem:                      rotation:

vangeantal:

**b. Ressourceområdets sammensætning**

landskabsform: G. Østfyn. Tunneldal mod syd og øst.

jordbund: Moræneler med ferskvandstørv mod nord og øst.

naturlig afgrænsning:

overvejende  
 overvejende                      med større indhold af  
 blandingsøkonomi med

FYNS AMT	Herred: Vindinge	Kommune: Ørbæk	Sogn: Herrested
----------	---------------------	-------------------	--------------------

## RELIKT-VURDERING

<b>a. By-tomten</b>	<input type="checkbox"/> velbevaret	<input type="checkbox"/> opløst	
	<input type="checkbox"/> delvis bevaret	<input type="checkbox"/> opløst og nybebygget	
<b>b. Skelsystem</b>	<input type="checkbox"/> vangesystemets hegn	<input type="checkbox"/> udskiftningshegnene	<input type="checkbox"/> intet af betydning
<b>c. Ressourceområde</b>	<input type="checkbox"/> større engareal	<input type="checkbox"/> større skovareal	<input type="checkbox"/> uopdyrkede bakker med mere end 12 % fald
	<input type="checkbox"/> større overdrevsareal	<input type="checkbox"/> størsteparten opdyrket	

<b>FYNS AMT</b>	Herred: Vindinge	Kommune: Ørbæk	Sogn: Herrested
-----------------	---------------------	-------------------	--------------------

## STATISTIK

Areal: 62 ha., heraf opdyrket 1688: 49%.

<b>Tønder hartkorn</b>	1664	1688	1844	1903
	29	14	-	

**Bebyggelsesenheder:**

	1572	1610	1664	1688	1774	1844	1903
Gårde:	3	2	3	3	2	2	3
Huse:					1		
Huse m/ jord:						3	2
Huse u/ jord:						1	1
I alt:	3	2	3	3	3	6	6

**Størrelsesfordeling i tønder hartkorn:**

		1-4 tdr. htk.	5-8 tdr. htk.	8- tdr. htk.	Gennemsnit
33	1664	1		2	9,7
100	1688	1	2		4,7
50	1844	1	1		4,7
67	1903	2	1		3,6

**Folketal:**

	1787	1845	1901
Voksne:	12	18	14
Børn:	6	5	8
I alt:	18	23	22

<b>FYNS AMT</b>	Herred:	Kommune:	Sogn:
	Vindinge	Ørbæk	Herrested

	Besiddelsesforhold:		Kronen:		Indensogns hovedgårde:		Udensogns hovedgårde:	
	Selvejere:							
	gårde	huse	gårde	huse	gårde	huse	gårde	huse
1664					3			
1844	1	3			1	1		
1903	3	3						

**Udviklingsbeskrivelse:**

Af det omkring 1800 62 ha lille ejerlav var i 1682 opdyrket 49%. Skel-forholdene reguleredes dog i forbindelse med en egalisering af gårdene på sogneniveau i 1783-84, hvorfor opdyrkningsprocenten skal tages med forbehold. Ved samme egalisering nedsattes gårdtallet i Kastel fra 3 til 2, hvorved bebyggelsen mistede sin landsbykarakter. Byen taksere-des i 1684 til 14 tdr.htk. Kastel synes udparcelleret som skovryd-ningsby af Herrested ejerlav. At dømme efter navnet er bebyggelsen må-ske oprindelig anlagt som hovedgård. Allerede i 1326 skriver en adels-mand sig da også til Kastel. Kastel udskiftedes i 1797. Inden 1630 samledes landsbyen under hovedgården Ravnholt, hvorunder den forblev indtil overgangen til selveje satte ind i 1800-tallet. I 1903 var overgangen til selveje afsluttet. I 1500-1600-tallet bestod bebyggel-sen af 3 gårde, hvoriblandt et bol. Mellem 1664 og 1684 egaliseredes landsbyen første gang. Inden 1757 egaliseredes den endnu en gang, så den bestod af 3 gårde a 4-5-0-2 $\frac{1}{3}$  tdr.htk. Senere egaliseredes samtlige gårde i sognet på ét niveau, hvorved antallet af gårde i Kastel ned-sattes fra 3 til 2. Overgangen til selveje førte ikke til ekspansion i normalt omfang og befolkningen stagnerede fra 1787 til 1901. Gårdene var i 1684 forholdsvis små. Bebyggelsen egaliseredes 3 gange. Den ene af Kastels vange lå i 1682 i Ørbæk sogn.

FYNS AMT	Herred: Vindinge	Kommune: Ørbæk	Sogn: Herrested
----------	---------------------	-------------------	--------------------

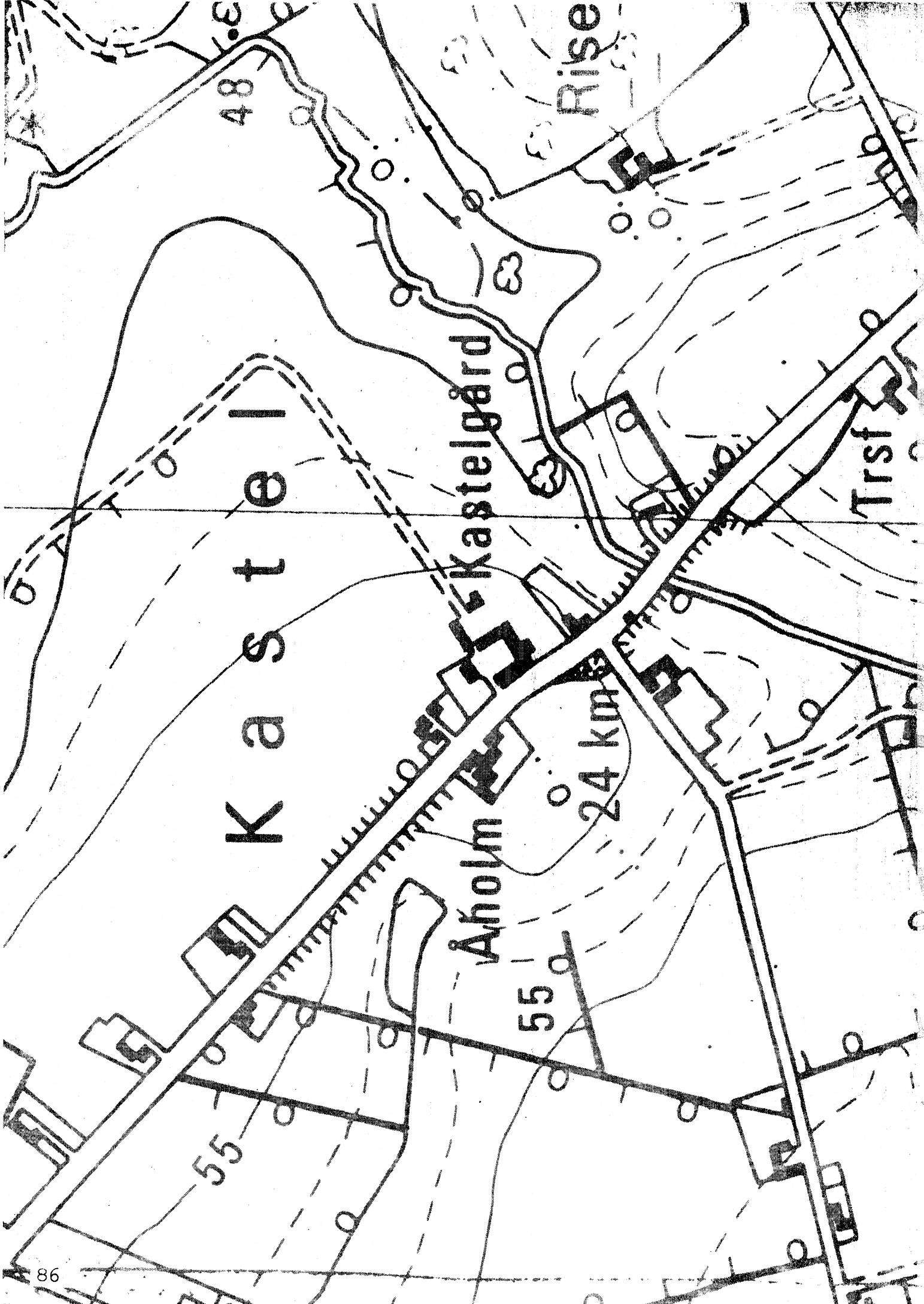
**Sammenfattende vurdering:**Ingen  
interesse: Interesse: Stor  
interesse: Særlig  
interesse: **Landsbytypologisk vurdering: Stor interesse**

- 1) Anlægstype. Den lille skovrydningsby er randplaceret i sit lille ejerlav og har åorientering. Bebyggelsen er muligvis - jævnfør navnet - opstået som en befæstning. I 1326 rummede den en hovedgård.
- 2) Udviklingstype. Inden 1630 samledes landsbyen under den inden-sogns hovedgård, Ravnholt, der egaliserede gårdene 3 gange. Ved den sidste egalisering, der gennemførtes på sogneniveau nedsattes gårdtallet fra 3 til 2, hvorved bebyggelsen mistede sin landsbykarakter. Bebyggelsen stagnerede i det 19. århundrede.

Sammenfattende drejer det sig om en noget speciel anlægstype med flere udviklingsmæssige karakteristika.

**Relikt-vurdering: Interesse**

- 1) Bytomten er for så vidt velbevaret, men har mistet sin landsbykarakter og præges af vejgennembrud.
- 2) Kulturlandskabet har kun bevaret enkelte hegn.
- 3) Særlige relikter: -
- 4) Arkæologiske interesser: -



48

Rise

Kastel

Kastelgård

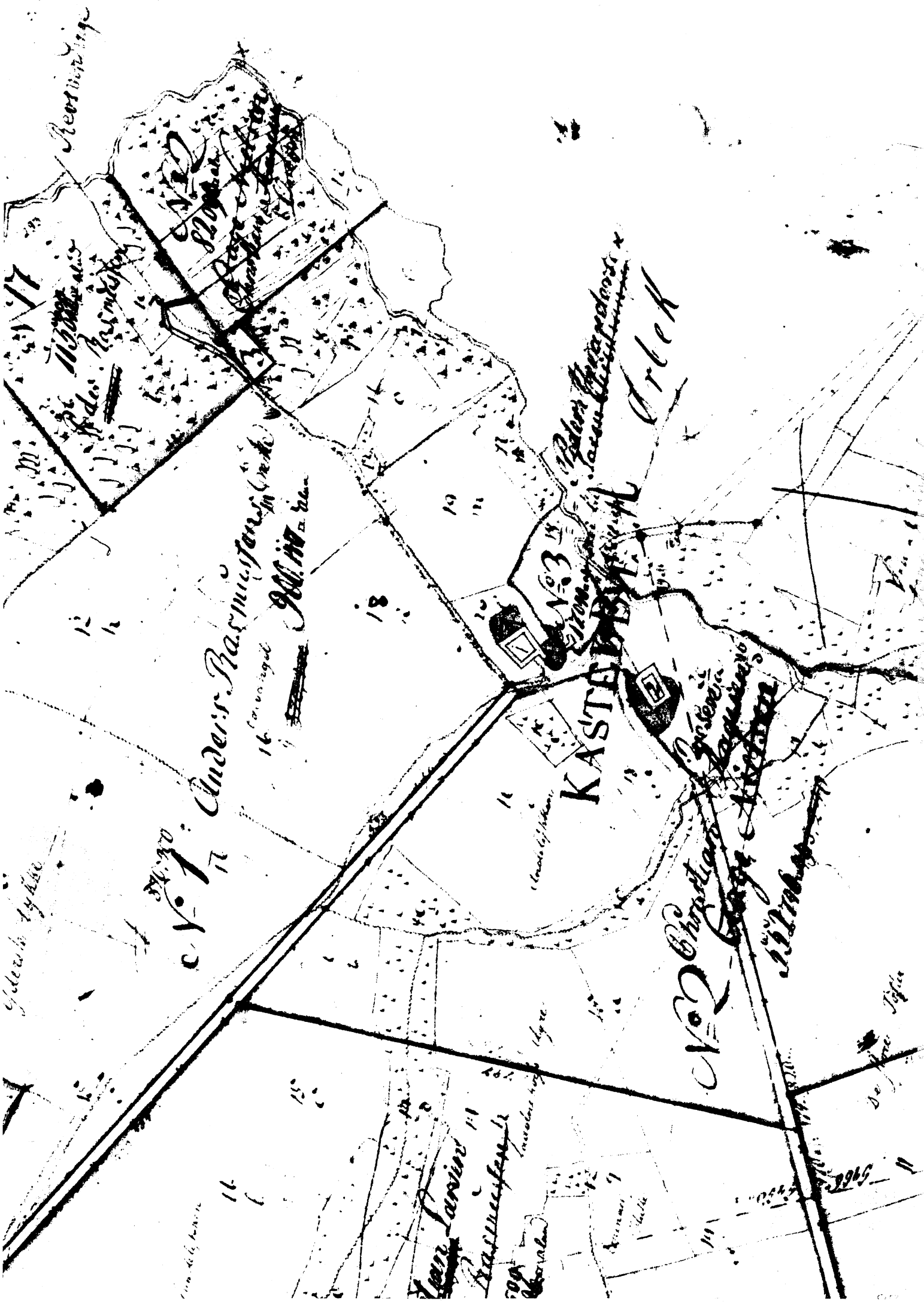
Åholm

24 km

55

55

Trsf



No. 17: Anders. Pasmustens (Ordn)  
16  
17  
18  
19  
20  
21  
22  
23  
24  
25  
26  
27  
28  
29  
30  
31  
32  
33  
34  
35  
36  
37  
38  
39  
40  
41  
42  
43  
44  
45  
46  
47  
48  
49  
50  
51  
52  
53  
54  
55  
56  
57  
58  
59  
60  
61  
62  
63  
64  
65  
66  
67  
68  
69  
70  
71  
72  
73  
74  
75  
76  
77  
78  
79  
80  
81  
82  
83  
84  
85  
86  
87  
88  
89  
90  
91  
92  
93  
94  
95  
96  
97  
98  
99  
100

KASTEL

No. 20 Christian. Pasmustens  
11  
12  
13  
14  
15  
16  
17  
18  
19  
20  
21  
22  
23  
24  
25  
26  
27  
28  
29  
30  
31  
32  
33  
34  
35  
36  
37  
38  
39  
40  
41  
42  
43  
44  
45  
46  
47  
48  
49  
50  
51  
52  
53  
54  
55  
56  
57  
58  
59  
60  
61  
62  
63  
64  
65  
66  
67  
68  
69  
70  
71  
72  
73  
74  
75  
76  
77  
78  
79  
80  
81  
82  
83  
84  
85  
86  
87  
88  
89  
90  
91  
92  
93  
94  
95  
96  
97  
98  
99  
100

Ordn

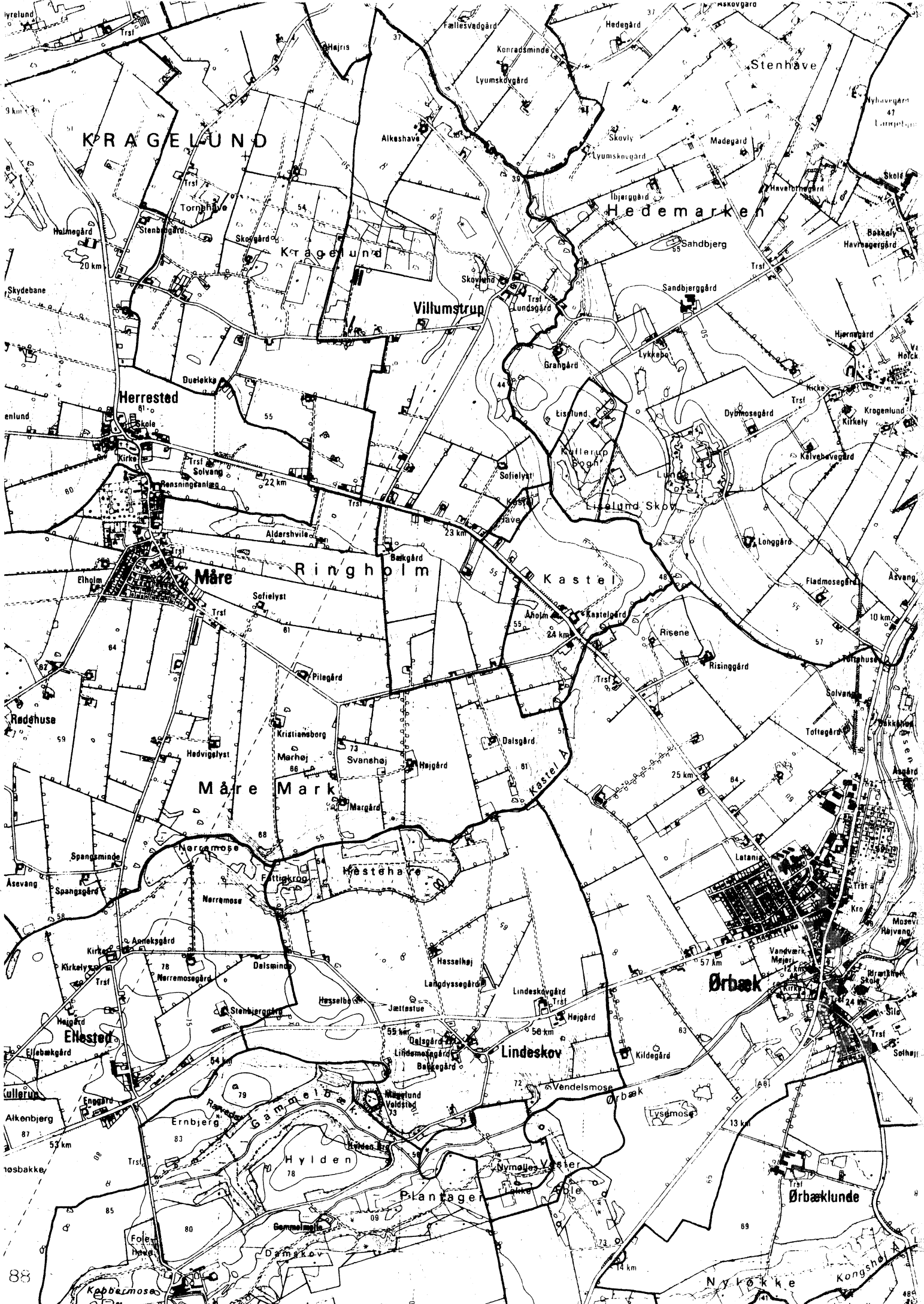
No. 17: Anders. Pasmustens (Ordn)  
16  
17  
18  
19  
20  
21  
22  
23  
24  
25  
26  
27  
28  
29  
30  
31  
32  
33  
34  
35  
36  
37  
38  
39  
40  
41  
42  
43  
44  
45  
46  
47  
48  
49  
50  
51  
52  
53  
54  
55  
56  
57  
58  
59  
60  
61  
62  
63  
64  
65  
66  
67  
68  
69  
70  
71  
72  
73  
74  
75  
76  
77  
78  
79  
80  
81  
82  
83  
84  
85  
86  
87  
88  
89  
90  
91  
92  
93  
94  
95  
96  
97  
98  
99  
100

gledet by hse

No. 20 Christian. Pasmustens  
11  
12  
13  
14  
15  
16  
17  
18  
19  
20  
21  
22  
23  
24  
25  
26  
27  
28  
29  
30  
31  
32  
33  
34  
35  
36  
37  
38  
39  
40  
41  
42  
43  
44  
45  
46  
47  
48  
49  
50  
51  
52  
53  
54  
55  
56  
57  
58  
59  
60  
61  
62  
63  
64  
65  
66  
67  
68  
69  
70  
71  
72  
73  
74  
75  
76  
77  
78  
79  
80  
81  
82  
83  
84  
85  
86  
87  
88  
89  
90  
91  
92  
93  
94  
95  
96  
97  
98  
99  
100

1795





KRAGELUND

Hedemarken

Villumstrup

Herrested

Ringholm

Kastel

Mære Mark

Ørbæk

Lindeskov

Ørbækklunde

Hylden

Plantager

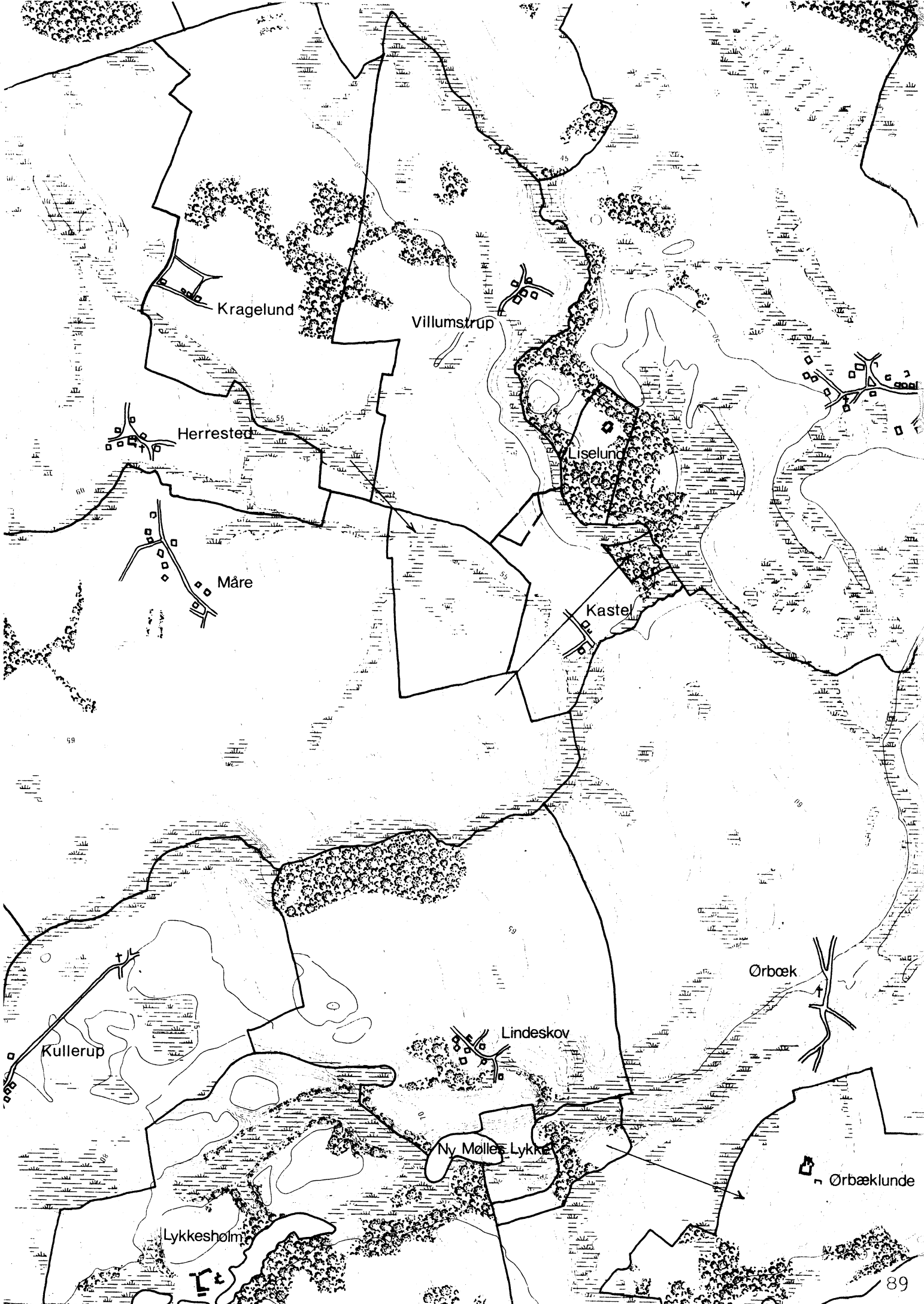
Nyløkke

Kongshøj

88

94

99



Kragelund

Villumstrup

Herrested

Liselund

Måre

Kaste

Kullerup

Lindeskov

Ny Mølle Lykke

Lykkesholm

Ørbæk

Ørbækluunde



# KRAGELUND

<b>FYNS AMT</b>	<b>Herred:</b> Vindinge	<b>Kommune:</b> Ørbæk	<b>Sogn:</b> Herrested
-----------------	----------------------------	--------------------------	---------------------------

<b>Navn:</b> Kragelund	<b>Navnetype:</b> -lund
---------------------------	----------------------------

**Bemærkninger:**

Kragelund er nævnt første gang 1469 i formen Kragelondh. Forleddet er navneordet krage. Efterleddet er lund, glda. lund, som betyder lille skov.

<b>Anlægstype:</b> Rydningssby	<b>Anlæggelsestidspunkt:</b> Middelalder
-----------------------------------	---

**Bemærkninger:**

En rydningsby er anlagt efter forudgående skovrydning på stedet i middelalderen.

<b>Historiske tildragelser:</b>
---------------------------------

FYNS AMT	Herred: Vindinge	Kommune: Ørbæk	Sogn: Herrested
----------	---------------------	-------------------	--------------------

## BY- OG EJERLAVSTYPE

## a. By-tomten Skovbygd. (!)

Byens 8 gårde ligger meget spredt. 3 ligger langs en øst-vestgående vej, hvorfra 3 sideveje går op til en parallelt vej uden bebyggelse. De øvrige 5 gårde ligger i en krans uden om mod nord og øst.

## b. Placering i forhold til by-marken

- centralby                       agerorientering                       skovoriering                       åorientering  
 randby                               engorientering                       kystorientering

## c. Udskiftning

år: 1797                      figur: Blokudskiftning, uregelmæssige blokke i figur og størrelse - mod nord aflange blokke.

## d. Udflytning

- ved udskiftningen                      2 gårde, ~~3 gårde~~  
 efter udskiftningen                      1 gård flyttet ud i hele ejerlavet.

## ØKONOMI

a. Vangesystem                      driftssystem: 3-vangsbrug                      rotation: 2/1  
vangeantal: 3

## b. Ressourceområdets sammensætning

landskabsform: G. Østfyn. Tunneldal mod syd.

jordbund: Moræneler med ferskvandstørv mod sydvest.

naturlig afgrænsning: delvis mod sydvest - ellers ikke

- overvejende  
 overvejende ager                      med større indhold af                      eng og skov  
 blandingsøkonomi med  
Engområde mod syd - skov nord og øst for byen.

<b>FYNS AMT</b>	Herred: Vindinge	Kommune: Ørbæk	Sogn: Herrested
-----------------	---------------------	-------------------	--------------------

## RELIKT-VURDERING

## a. By-tomten

 velbevaret opløst delvis bevaret opløst og nybebygget

Ca. 40% af gårdene flyttet fra den plads de havde på udskiftningstiden. Der er kun i ringe omfang sket nybebyggelse i byen, hvilket betyder, at den har bevaret karakteren af en løs bebyggelse. Vejnettet er kun delvis bevaret, idet en del af vejene omkring bykernen er sløjfet. Tofteskellene er stort set gået i opløsning.

## b. Skelsystem

 vangesystemets hegn udskiftningshegnene intet af betydning

En del af udskiftningshegnene.

## c. Ressourceområde

 større engareal større skovareal uopdyrkede bakker med mere end 12 % fald større overdrevarsareal størsteparten opdyrket

Stort skovområde nordøst for byen.

FYNS AMT	Herred: Vindinge	Kommune: Ørbæk	Sogn: Herrested
----------	---------------------	-------------------	--------------------

## STATISTIK

Areal: 304 ha., heraf opdyrket 1688: 43%.							
Tønder hartkorn	1664	1688	1844	1903			
	121	51	-				
<b>Bebyggelsesenheder:</b>							
	1572	1610	1664	1688	1774	1844	1903
Gårde:	14	3	13	8	8	16	16
Huse:		1	7		7		
Huse m/ jord:				2		21	20
Huse u/ jord:						6	9
I alt:	14	4	20	10	15	43	45
<b>Størrelsesfordeling i tønder hartkorn:</b>							
		1-4 tdr. htk.	5-8 tdr. htk.	8- tdr. htk.	Gennemsnit		
46	1664	1	6	6	9,3		
100	1688		8		6,4		
81	1844	14	2		2,8		
81	1903	15	1		2,4		
<b>Folketal:</b>							
		1787	1845	1901			
	Voksne:	64	81	116			
	Børn:	40	33	32			
	I alt:	104	114	148			

l) Det har ikke været muligt, at korrigere 1844-matriklen for denne by, hvorfor antallet af bebyggelsesenheder kan være for stort, 1845-folketællingen angiver 7 gårde og 10 huse.



FYNS AMT	Herred:	Kommune:	Sogn:
	Vindinge	Ørbæk	Herrested

	Selvejere:		Kronen:		Indensogns hovedgårde:		Udensogns hovedgårde:	
	gårde	huse	gårde	huse	gårde	huse	gårde	huse
1664					12	7	1	
1844	15	21			1	6		
1903	16	28				1		

**Udviklingsbeskrivelse:**

Af det omkring 1800 304 ha store ejerlav var i 1682 opdyrket 43%. Skelforholdene reguleredes dog i forbindelse med en egalisering af gårdene på sogneniveau i 1781-84, hvorfor opdyrkningsprocenten må tages med forbehold. Mellem 1664 og 1667 egaliseredes Herrested, Holme og Kragelund under ét, hvorved skelforholdene ligeledes reguleredes, og en række gårde, der tidligere regnedes til Kragelund, overførtes til Herrested ejerlav. Topografisk set er overgangen Kragelund - Holme flydende, ligesom Kragelund i det hele taget har karakter af en løst opbygget skovbygd. I 1684 takseredes Kragelund for 51 tdr.htk. og byen havde da trevangsbrug. Skoven var betydelig og i 1664 takseredes bøndergårdens skov i sognet til 260 svins olden.

Kragelund er udparcelleret som skovrydningsby af Herresteds ejerlav. Herrested var i 1200- 1300-tallet købstad, og det er muligt at Kragelund på en eller anden vis har været knyttet hertil. Senere indgik Kragelund i selvejerbondebirket Herrested. Kragelund blokudskiftedes i 1797 og siden er 3 gårde udflyttet.

Byen domineredes i senmiddelalderen af selvejergårde. Da den indensogns hovedgård Ravnholt i 1580 erhvervede Herrested Birk fra kronen medfulgte 10 selvejergårde i Kragelund og Holme. Herudover besad Ravnholt i forvejen 1 gård i byen, medens Skovsbo i 1583 havde 2 gårde. I 1630 havde Ravnholt samlet 12 gårde, og i 1664 besad Ravnholt stadig 12 gårde, medens Ørbækklunde havde et "hus" på 2,7 tdr.htk. Kort efter blev Ravnholt imidlertid enebesidder og inden 1667 egaliseredes gårdene fra Kragelund, Holme og Herrested under et, hvorved skelforholdene som nævnt reguleredes. Ravnholt var herefter enebesidder indtil overgangen til selveje satte ind i 1800-tallets første halvdel.

Antallet af gårde var i 1500-1600-tallet 13, indtil skelreguleringerne nedsatte gårdtallet til 8 mellem 1664 og 1682. I forbindelse med overgangen til selveje øges gårdtallet kraftigt, medens hus- og befolkningstallets ekspansion ligger under det normale.

Gårdene var i 1684 af normal størrelse. Byen egaliseredes første gang mellem 1664 og 1667. Inden 1757 egaliseredes den på ny og bestod nu af 8 gårde a  $7-0-2-2\frac{1}{8}$  tdr.htk. og 6 huse. Fra 1781-84 foretoges en ny egalisering på et niveau á 7 tdr. 2 skp. htk.

<b>FYNS AMT</b>	Hæred: Vindinge	Kommune: Ørbæk	Sogn: Herrested
-----------------	--------------------	-------------------	--------------------

**Sammenfattende vurdering:**Ingen  
interesse: Interesse: Stor  
interesse: Særlig  
interesse: **Landsbytypologisk vurdering:** Stor interesse

- 1) Anlægstype. Den middelstore rydningsby af middelaldernavnetypen -lund er randplaceret i sit ejerlav og har agerorientering. Denne lidt ejendommelige placering skyldes dog skelreguleringer i forbindelse med egaliseringen i 1600-1700-tallet. Byformen er en løst opbygget skovbygd med en glidende overgang til Holme og Herrested.
- 2) Udviklingstype. Moderbyen Herrested var i 1200-1300-tallet købstad og det er muligt, at Kragelund har været knyttet hertil. I senmiddelalderen domineredes byen af selvejerbønder I løbet af 1500-1600-tallet blev Ravnholt enebesidder og byen egaliseredes 3 gange. Overgangen til selvéje ledsagedes af moderat ekspansion.

Sammenfattende drejer det sig om en almindelig, ret typeren anlægstype med flere udviklingsmæssige karakteristika.

**Relikt-vurdering:** Interesse

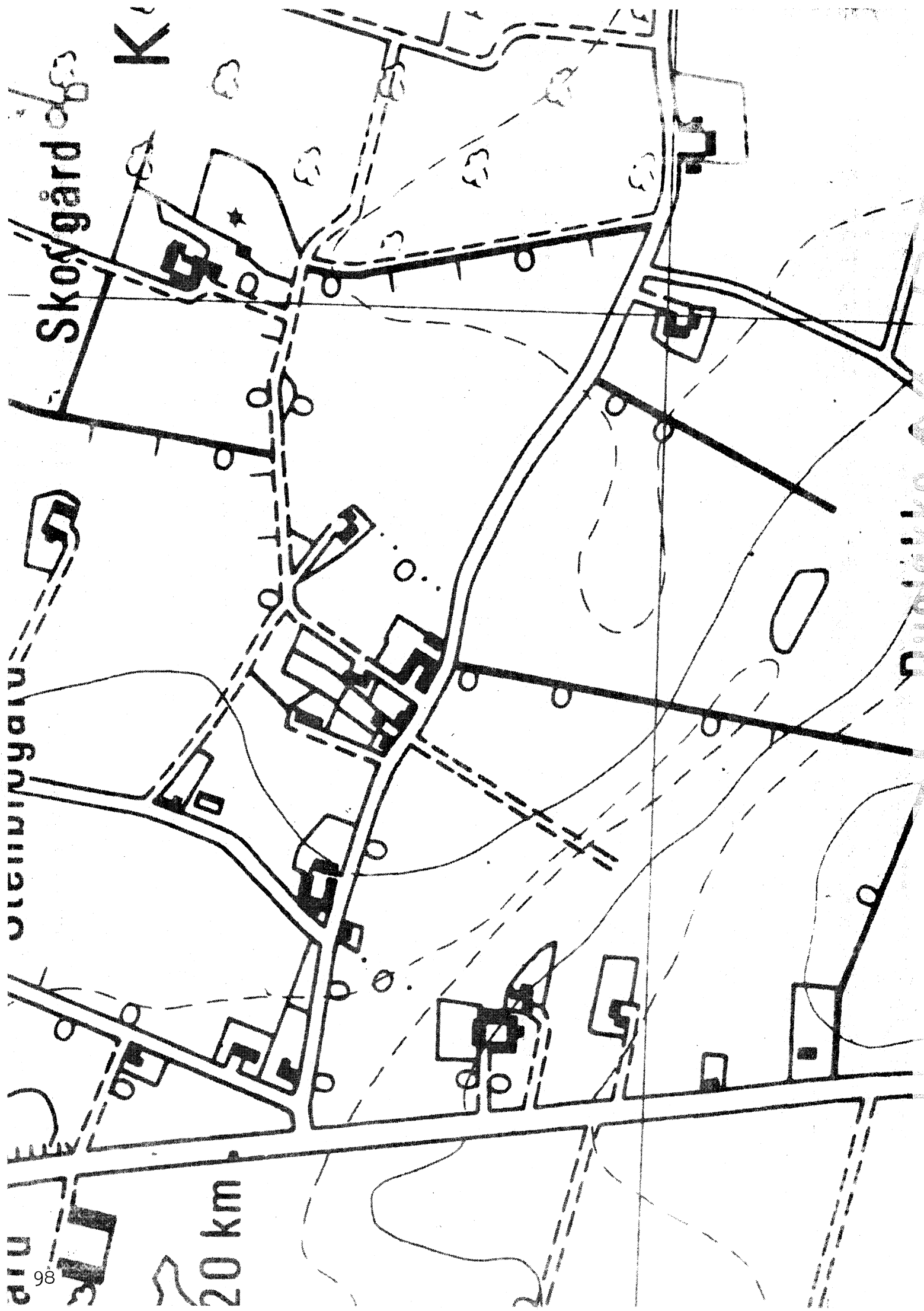
- 1) Bytomten er kun delvis bevaret og dens karakter af løs bebyggelse er understreget.
- 2) Kulturlandskabet har bevaret en del af udskiftningshegnene samt et større skovareal.
- 3) Særlige relikter: -
- 4) Arkæologiske interesser: 5 frilagte gårdtomter.

20 km

vicinnigarn

Skoggård og

K





N<sup>o</sup> 6

Mans Manpik

N<sup>o</sup> 13

1 12

9 10

KRAGELUNDBYE

N<sup>o</sup> 7

Lingen Ottefen

N. L. P. ...

1893

1894

1895

1896

1897

Lingen Ottefen

1898

1899

1900

1901

1902

1903

1904

1905

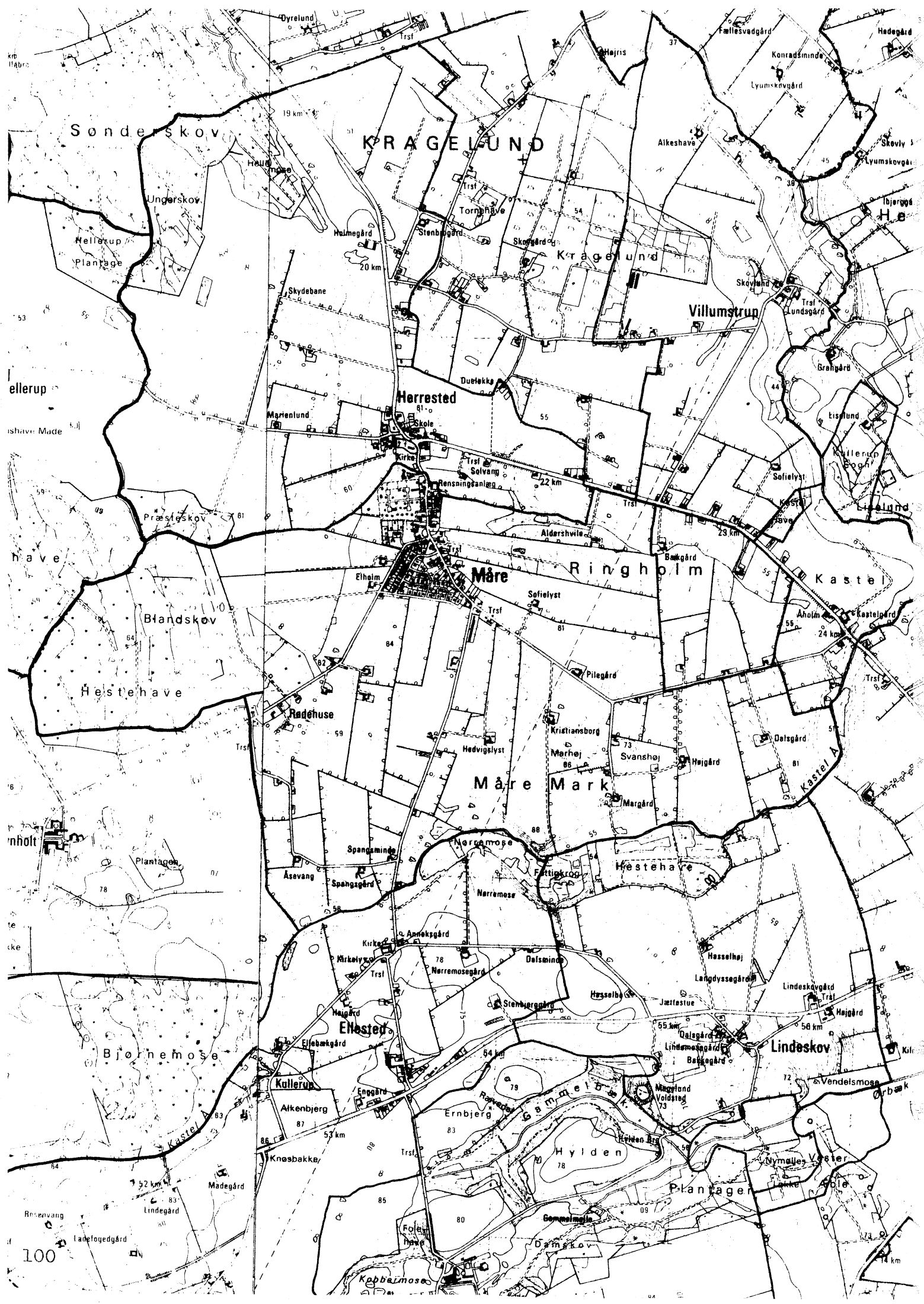
1906

1907

1908

1909

1910



KRAGELUND

Herrested

Mære

Mære Mark

Ringholm

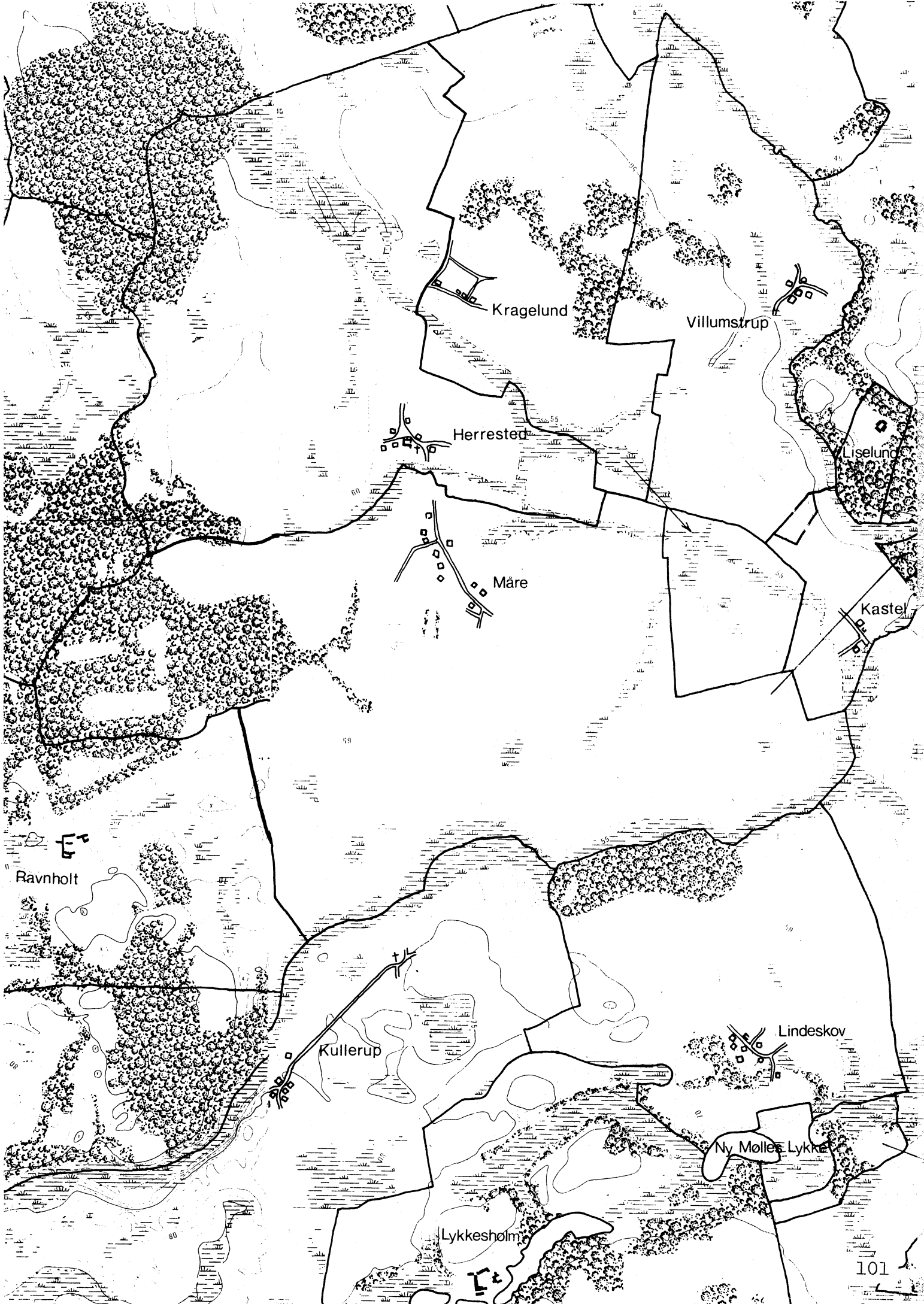
Kastel

Elsted

Lindeskov

Hylden

100



Kragelund

Villumstrup

Herrested

Liselund

Mære

Kastej

Ravnholt

Kullerup

Lindeskov

Ny Mølles Lykke

Lykkesholm



**MÅRE**



<b>FYNS AMT</b>	<b>Herred:</b> Vindinge	<b>Kommune:</b> Ørbæk	<b>Sogn:</b> Herrested
-----------------	----------------------------	--------------------------	---------------------------

<b>Navn:</b> Måre	<b>Navnetype:</b> -høj
----------------------	---------------------------

**Bemærkninger:**

Måre er nævnt første gang 1414 i formen Morw Gade. Navnet forudsætter et glde. Marh-høgh. Forleddet er sandsynligvis navneordet, glde. marth, som betyder skov. Efterleddet er høj, glde. høgh. som betyder gravhøj.

<b>Anlægstype:</b> Adelby	<b>Anlæggelsestidspunkt:</b> Overgangen vikingetid - middelalder.
------------------------------	--

**Bemærkninger:**

En adelby er en landsby, der i modsætning til de middelalderlige torper ikke er anlagt ved udflytning.

**Historiske tildragelser:**

FYNS AMT	Herred: Vindinge	Kommune: Ørbæk	Sogn: Herrested
----------	---------------------	-------------------	--------------------

## BY- OG EJERLAVSTYPE

## a. By-tomten Slynget vejby.

Byens gårde ligger uregelmæssigt placeret langs hele forløbet af den nord-sydgående bygade. To steder poser denne ud i fortelignende pladser. Husene ligger spredt mellem gårdene i hele bygadens udstrækning.

## b. Placering i forhold til by-marken

- centralby                       agerorientering                       skovoriering                       åorientering  
 randby                               engorientering                       kystorientering  
 Byen ligger ned til Skelbækken.

## c. Udskiftning

år: 1797                      figur: Blokudskiftning. 4 gårde udflyttet i 1783-1791 uregelmæssige blokke i størrelse og figur.

## d. Udflytning

- før: udskiftningen      4 gårde.  
 efter udskiftningen      11 gårde flyttet ud i hele ejerlavet, men især øst for byen.

## ØKONOMI

## a. Vangesystem

driftssystem: 3-vangsbrug

rotation: 2/1

vangeantal: 3

## b. Ressourceområdets sammensætning

landskabsform: G. Østfyn/centralfyn. Tunneldale mod syd og nordøst.

jordbund: Moræner med spredte forekomster af ferskvandsdynd, -tørv og smeltevandssand.

naturlig afgrænsning: Mod syd, nordvest og delvis mod nord.

overvejende

overvejende ager med større indhold af eng og skov.

blandingsøkonomi med Eng langs nord- og sydgrænserne - skov i det nordvestlige hjørne.

FYNS AMT	Herred: Vindinge	Kommune: Ørbæk	Sogn: Herrested
----------	---------------------	-------------------	--------------------

## RELIKT-VURDERING

## a. By-tomten

 velbevaret opløst delvis bevaret opløst og nybebygget

2 ud af 17 gårde bevaret i landsbyen. På de gamle gårdtomter er der sket nybebyggelse. Endvidere er et større område mellem de to veje mod sydøst og sydvest nybebygget samt et område nordvest for byen mod Herrested. Vejnettet er blevet udvidet som følge af det nye byggeri, men ellers er det gamle vejnet bibeholdt. Tofteskellene bevaret i den østlige ende mod marken, men ellers ikke.

## b. Skelsystem

 vangesystemets hegn udskiftningshegnene intet af betydning

En stor del af udskiftningshegnene.

## c. Ressourceområde

 større engareal større skovareal uopdyrkede bakker med mere end 12 % fald større overdrevarsareal størsteparten opdyrket

Skov i det nordvestlige hjørne, engareal nordøst for byen.

FYNS AMT	Herred: Vindinge	Kommune: Ørbæk	Sogn: Herrested
----------	---------------------	-------------------	--------------------

## STATISTIK

Areal: 895 ha., heraf opdyrket 1688: 46%.							
Tønder hartkorn	1664	1688	1844	1903			
	268	152	-				
<b>Bebyggelsesenheder:</b>							
	1572	1610	1664	1688	1774	1844 <sup>1</sup>	1903
Gårde:	19	3	23	23	23	26	26
Huse:			9		16		
Huse m/ jord:						55	37
Huse u/ jord:				10		10	26
I alt:	19	3	32	33	39	91	89
<b>Størrelsesfordeling i tønder hartkorn:</b>							
		1-4 tdr. htk.	5-8 tdr. htk.	8- tdr. htk.	Gennemsnit		
30	1664	3	3	17	11,7		
96	1688	1	22		6,6		
52	1844	13	13		4,0		
54	1903	16	10		3,5		
<b>Folketal:</b>							
		1787	1845	1901			
	Voksne:	190	259	390			
	Børn:	102	136	185			
	I alt:	292	395	575			

1844 matriklen for denne by er ikke korrigeret, hvorfor antallet af bebyggelsesenheder sandsynligvis er for højt sat, især hvad angår hustallet. 1845-folketellingen angiver 25 gårde og 34 huse.

FYNS AMT	Herred: Vindinge	Kommune: Ørbæk	Sogn: Herrested
----------	---------------------	-------------------	--------------------

	Selvejere:		Kronen:		Indensogns hovedgårde:		Udensogns hovedgårde:	
	gårde	huse	gårde	huse	gårde	huse	gårde	huse
1664			2		21	9		
1844	20	33			6	32		
1903	25	52			1	11		

**Udviklingsbeskrivelse:**

Af det omkring 1800 895 ha store ejerlav var i 1682 opdyrket 46%. I forbindelse med en egalisering af samtlige gårde på sogneniveau i 1781-84 forrykkedes skelforholdene imidlertid noget, hvorfor opdyrkningsprocenten må tages med forbehold. Tidligere udgjorde bækken mellem Herrested og Måre ejerlavsgrensen og samtidig skellet til Herrested birk. I 1633 blev Måre lagt ind under birket, der samtidig omdøbtes til Ravnholt birk. Af det store ejerlav udparcelleredes 3 torper. Tyderup, Sebbedrup og Atterup samt enkeltgårdene Bøllemose og Ravnholt. Tyderup og Sebbedrup nedlagdes atter i senmiddelalderen, medens Ravnholt hovedgård først i 1600-tallet inddrog halvdelen af jorden fra Atterup og flyttede de resterende gårde til Måre. Enestegården Bøllemose nedlagdes ved samme lejlighed. I Måreskov udskilte Ravnholt i midten af 1500-tallet enemærket Ruerne (senere Sofienlund) og i 1800-tallet inddrog Ravnholt hele Måreskov under sit ejerlav. Måreskov var indtil udskiftningen et stort overdrevsområde. Måre havde i 1682 trevangsbrug og takseredes i 1684 til 152 tdr. htk. Skovene var betydelige.

Måre blokudskiftedes i 1797 og siden er 15 gårde udflyttede.

Besiddelsesforholdene var i senmiddelalderen meget spredte. Under Nyborg len hørte i 1537 1 selvejergård og 1 kirkegård. Gelskov havde i 1509 2 gårde i Måre. Nabohovedgården Ravnholt genoprettedes som hovedgård omkring 1500. I 1544 erhvervede hovedgården sin første gård i Måre. I 1580 var man nået op på 7 gårde og i 1630 var hele byen: 23 gårde og 13 huse samlet under hovedgården. Måre forblev samlet herunder indtil overgangen til selveje satte ind i det 19. årh. I 1903 var den så godt som afsluttet.

Antallet af gårde steg fra 19 i 1572 til 23 i 1630 som følge af indflytningen af en del af Atterup by. Herefter var gårdtallet konstant frem til 1802. Overgangen til selveje ledsagedes af en beskeden stigning i gårdtallet, medens hus- og befolkningstallet ekspanderede i normalt omfang.

Gårdene var i 1684 af normal størrelse. Byen egaliseredes første gang mellem 1664 og 1682. I 1768-69 foretoges en ny egalisering og i 1781-84 egaliseredes samtlige gårde i sognet på et hartkorns niveau. I 1802 bestod byen af 23 fæstegårde a 7 tdr. 2 skp. htk. (heraf 9 udflyttede) og 24 huse.

FYNS AMT	Herred: Vindinge	Kommune: Ørbæk	Sogn: Herrested
----------	---------------------	-------------------	--------------------

**Sammenfattende vurdering:**

Ingen interesse:  Interesse:  Stor interesse:  Særlig interesse:

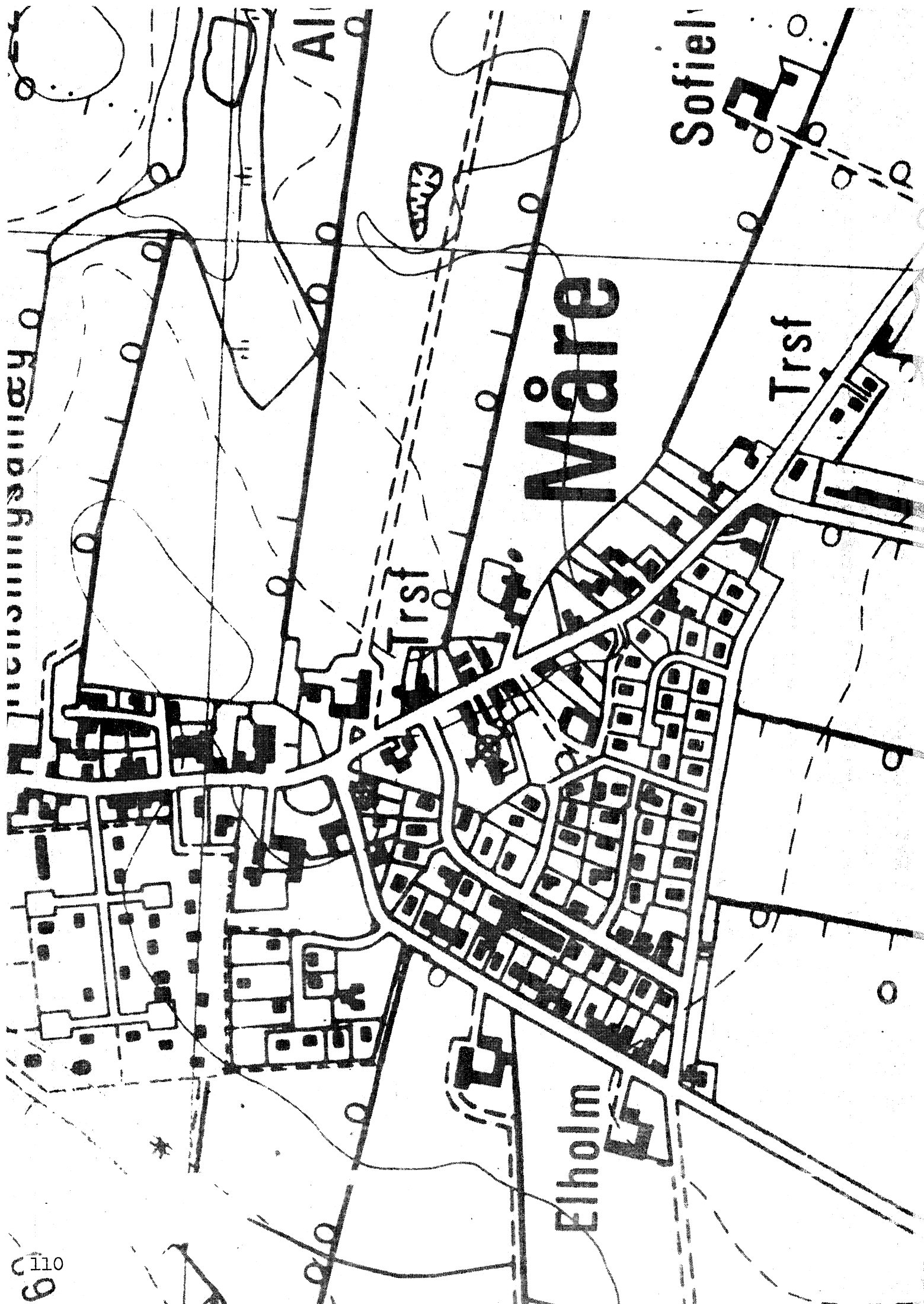
**Landsbytypologisk vurdering: Stor interesse**

- 1) Anlægstype. Den store adelby af vikingetidnavnetypen -høj er randplaceret i sit ejerlav og har bækorientering. Byformen er slynget vejby. I forbindelse med egaliseringen på sogneplan er der foretaget skelreguleringer i 1700-tallet. Af det oprindelige ejerlav udparcelleredes 3 torper: Sebbedrup, Tyderup og Atterup samt enestegården Bøllemose og Ravnholt. Sebbedrup og Tyderup nedlagdes atter i senmiddelalder. Medens Atterup og Bøllemose nedlagdes i forbindelse med Ravnholts stordrifts opbygning i 1500-1600-tallet. Ravnholt har foretaget flere indhug i ejerlavet.
- 2) Udviklingstype. Byen samledes under Ravnholt i perioden 1544 til 1630 og egaliseredes herefter 3 gange. Overgangen til selveje ledsgedes af ekspansion i normalt omfang.

Sammenfattende drejer det sig om en almindelig forholdsvis typeren anlægstype med flere udviklingsmæssige karakteristika.

**Relikt-vurdering: Interesse**

- 1) Bytomten er opløst og nybebygget.
- 2) Kulturlandskabet har bevaret en stor del af udskiftningshegnene samt større skov og engarealer.
- 3) Særlige relikter: -
- 4) Arkæologiske interesser: Tomterne af Tyderup og Sebbesrup.



K...

AI

Mans

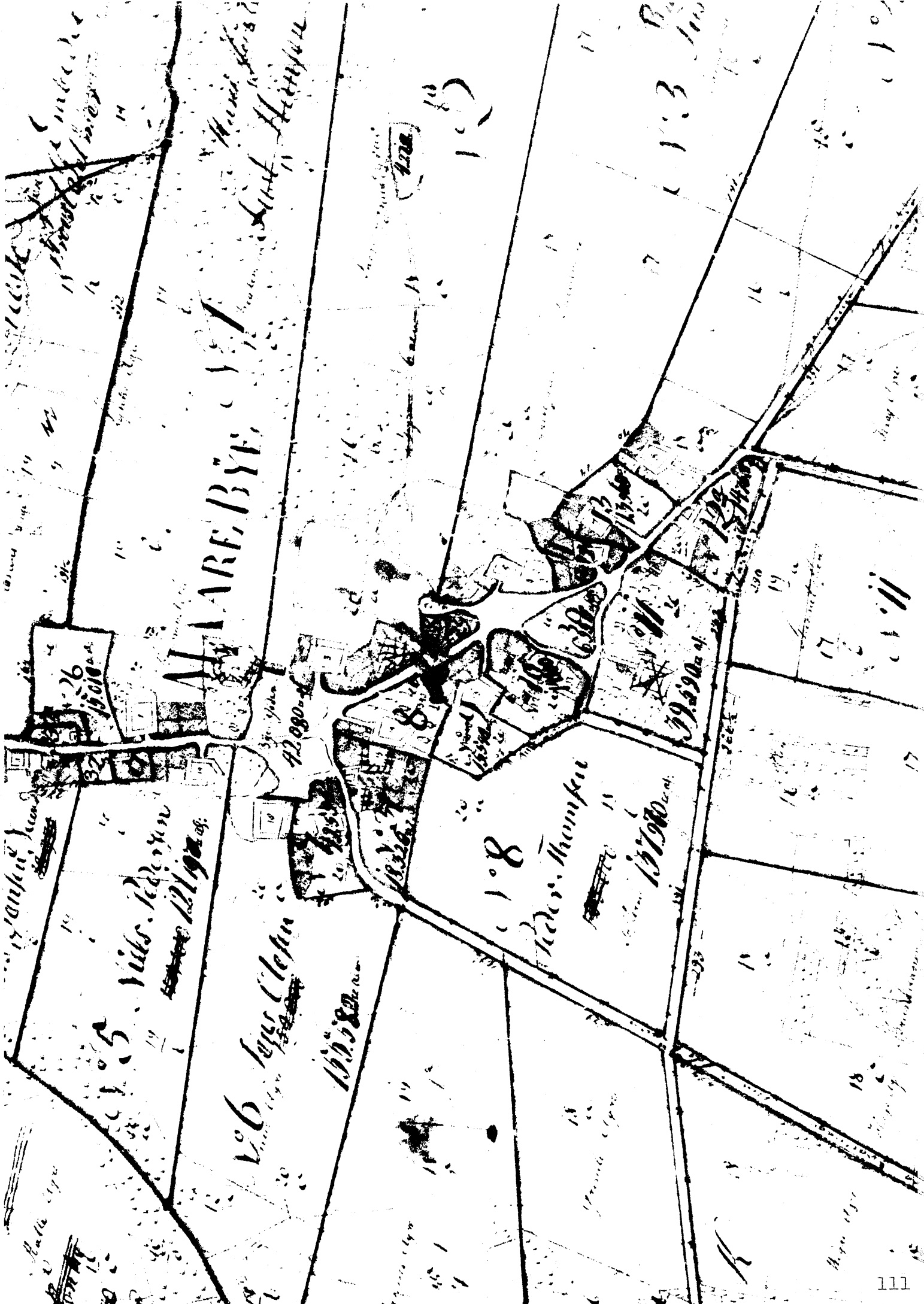
Måre

Trsf

Trsf

Sofiel

Eiholm



MAREBYE

Vids. Høymen

Høymen

Høymen

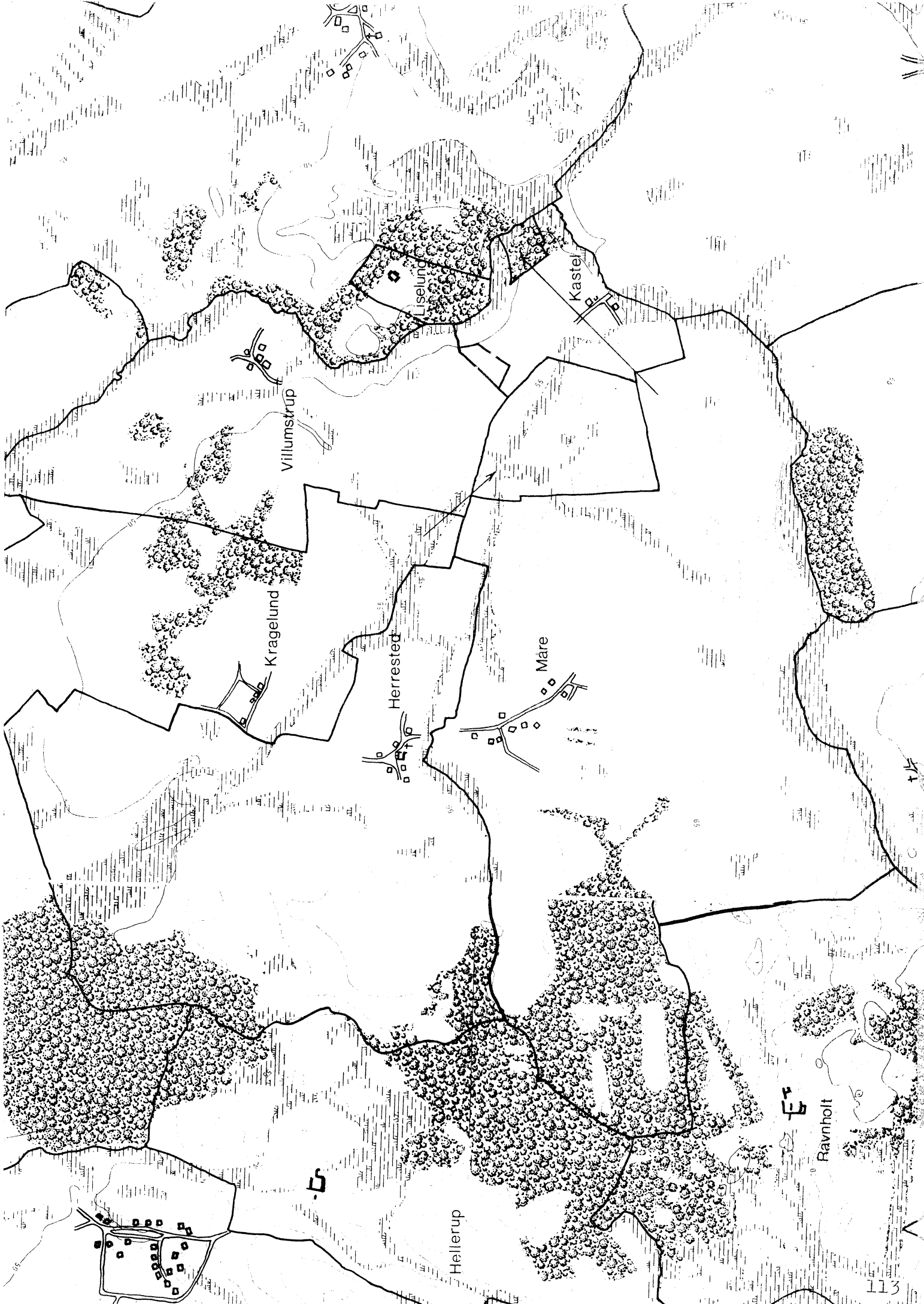
1:100

1:200

1:500







Villumstrup

Kragelund

Herrested

Mære

Liselund

Kastej

Hellerup

Ravnholt



# VILLUMSTRUP

<b>FYNS AMT</b>	<b>Herred:</b> Vindinge	<b>Kommune:</b> Ørbæk	<b>Sogn:</b> Herrested
-----------------	----------------------------	--------------------------	---------------------------

<b>Navn:</b> Villumstrup	<b>Navnetype:</b> -torp
-----------------------------	----------------------------

<b>Bemærkninger:</b>  Villumstrup er nævnt første gang 1365 i formen Willumstorp. Forleddet er en form af mandsnavnet, glda. Wilhjelm. Efterleddet er torp, glda. thorp, som betyder udflytterbebyggelse.
---

<b>Anlægstype:</b> torp	<b>Anlæggelsestidspunkt:</b> Middelalder
----------------------------	---

<b>Bemærkninger:</b>  En torp er en middelalderlig udflytterbebyggelse, der er anlagt ved udflytning fra en adelby (her: Herrested).
--

<b>Historiske tildragelser:</b>
---------------------------------

<b>FYNS AMT</b>	Herred: Vindinge	Kommune: Ørbæk	Sogn: Herrested
-----------------	---------------------	-------------------	--------------------

## BY- OG EJERLAVSTYPER

**a. By-tomten** Slyngget vejby.

Byens 7 gårde ligger ret tæt samlet omkring svinget i den fra syd mod østgående vej - på nær en gård, der ligger øst for selve byen. Husene ligger spredt mellem gårdene.

**b. Placering i forhold til by-marken**

centralby                       agerorientering                       skovorientering                       åorientering  
 randby                       engorientering                       kystorientering

Byen har åorientering.

**c. Udskiftning**

år: 1797                      figur: Blokudskiftning. Uregelmæssige blokke i størrelse og figur.

**d. Udflytning**

ved udskiftningen    7 gårde  
 efter udskiftningen    Flyttet i den nordlige og sydlige del af ejerlavet.

## ØKONOMI

**a. Vangesystem**                      driftssystem: 3-vangsbrug                      rotation: 2/1  
vangeantal: 3

**b. Ressourceområdets sammensætning**

landskabsform: G. Østfyn. Tunneldale mod nordøst og øst og syd.

jordbund: Moræneler med ferskvandsdynd, -tørv og -ler mod øst.

naturlig afgrænsning: Mod øst, ellers ikke.

overvejende  
 overvejende ager                      med større indhold af                      eng og skov.  
 blandingsøkonomi med

Eng langs østgrænsen og spredt i ejerlavet - skov vest for byen.

FYNS AMT	Herred: Vindinge	Kommune: Ørbæk	Sogn: Herrested
----------	---------------------	-------------------	--------------------

## RELIKT-VURDERING

## a. By-tomten

 velbevaret opløst delvis bevaret opløst og nybebygget

I byen ligger stadig 4 gårde (ud af 7 på udskiftningstiden) og enkelte huse, men der er ikke bygget nye huse. Derved har byen bevaret sin karakter af en meget tæt bebyggelse af overvejende gårde. Vejnettet er udvidet med en nordgående vej, men ellers intakt. Toftesystemet er velbevaret.

## b. Skelsystem

 vangesystemets hegn udskiftningshegnene intet af betydning

En stor del af udskiftningshegnene

## c. Ressourceområde

 større engareal større skovareal uopdyrkede bakker med mere end 12 % fald større overdrevarsareal størsteparten opdyrket

Skovområde vest for byen, eng syd for byen.

FYNS AMT	Herred: Vindinge	Kommune: Ørbæk	Sogn: Herrested
----------	---------------------	-------------------	--------------------

## STATISTIK

<b>Areal:</b>							
Tønder hartkorn	1664	1688	1844	1903			
	86	45	-				
<b>Bebyggelsesenheder:</b>							
	1572	1610	1664	1688	1774	1844 <sup>1</sup>	1903
Gårde:	8	5	8	7	7	10	12
Huse:					2		
Huse m/ jord:						9	9
Huse u/ jord:							2
I alt:	8	5	8	7	9	10	23
<b>Størrelsesfordeling i tønder hartkorn:</b>							
		1-4 tdr. htk.	5-8 tdr. htk.	8- tdr. htk.	Gennemsnit		
38	1664		3	5	10,8		
100	1688		7		6,4		
50	1844	6	4		3,6		
67	1903	9	3		3,1		
<b>Folketal:</b>							
		1787	1845	1901			
	Voksne:	41	46	86			
	Børn:	20	14	42			
	I alt:	61	60	128			

1844-matriklen er ikke korrigeret for denne by, hvorfor bebyggelsestallet kan være ansat for højt. 1845-folketællingen angiver 7 gårde og 2 huse.



<b>FYNS AMT</b>	Herred: Vindinge	Kommune: Ørbæk	Sogn: Herrested
-----------------	---------------------	-------------------	--------------------

Besiddelsesforhold:	Selvejere:		Kronen:		Indensogns hovedgårde:		Udensogns hovedgårde:	
	gårde	huse	gårde	huse	gårde	huse	gårde	huse
1664					5		3	
1844	10	7				2		
1903	12	11						

**Udviklingsbeskrivelse:**

Villumstrup havde i 1684 trevangsbrug og takseredes til 45 tdr.htk. I forhold hertil er landgildehartkornet fra 1664 påfaldende højt, muligvis fordi landsbyen i senmiddelalderen rummede en væbnergård. Byen havde betydelige skove. I 1664 havde Ørbæklundes 3 gårde således skov til 140 svins olden. Villumstrup er udflyttet og udparcelleret fra Herrested ejerlav. Marknavne på Gammelbølle vidner om en nedlagt middelalderbebyggelse. Gården Skovballe mellem Kastel og Villumstrup nedlagdes i slutningen af middelalderen. Villumstrup blokudskiftedes i 1797 og siden er 2 gårde flyttet ud. En hovedgård i Villumstrup omtales fra 1365 til 1494. I 1532 havde Løgismose 3 gårde i byen. Omkring 1600 begyndte den indensogns hovedgård Ravnholt at samle gods i byen. At dømme efter de manglende (skattefrie indensogns ugedagstjenere) bønder i 1610 mandtallet havde Ravnholt da 3 gårde. I 1630 havde man nået 6 gårde og i 1665 blev Ravnholt eneejer, og denne situation holdt sig endnu i 1802. Inden 1884 var overgangen til selveje imidlertid stort set afsluttet. Antallet af gårde i byen var 8 fra 1572 til 1664, men i forbindelse med en egalisering dalede det herefter til 7. I forbindelse med overgangen til selveje ekspanderede gårdtallet markant, medens husaltets ekspansion var beskeden. Befolkningsvæksten var af normal omfang, men foregik udelukkende mellem 1845 og 1901. Gårdene var i 1684 af normal størrelse. Byen egaliseredes første gang mellem 1664 og 1682. I 1768-69 foretoges nye egaliseringer og fra 1781-84 egaliseredes samtlige bøndergårde i sognet på et hartkornsniveau. I 1802 bestod byen af 7 fæstegårde a 7 tdr. 2 skp. htk. (heraf 2 udflyttede) og 2 huse.

FYNS AMT	Herred: Vindinge	Kommune: Ørbæk	Sogn: Herrested
----------	---------------------	-------------------	--------------------

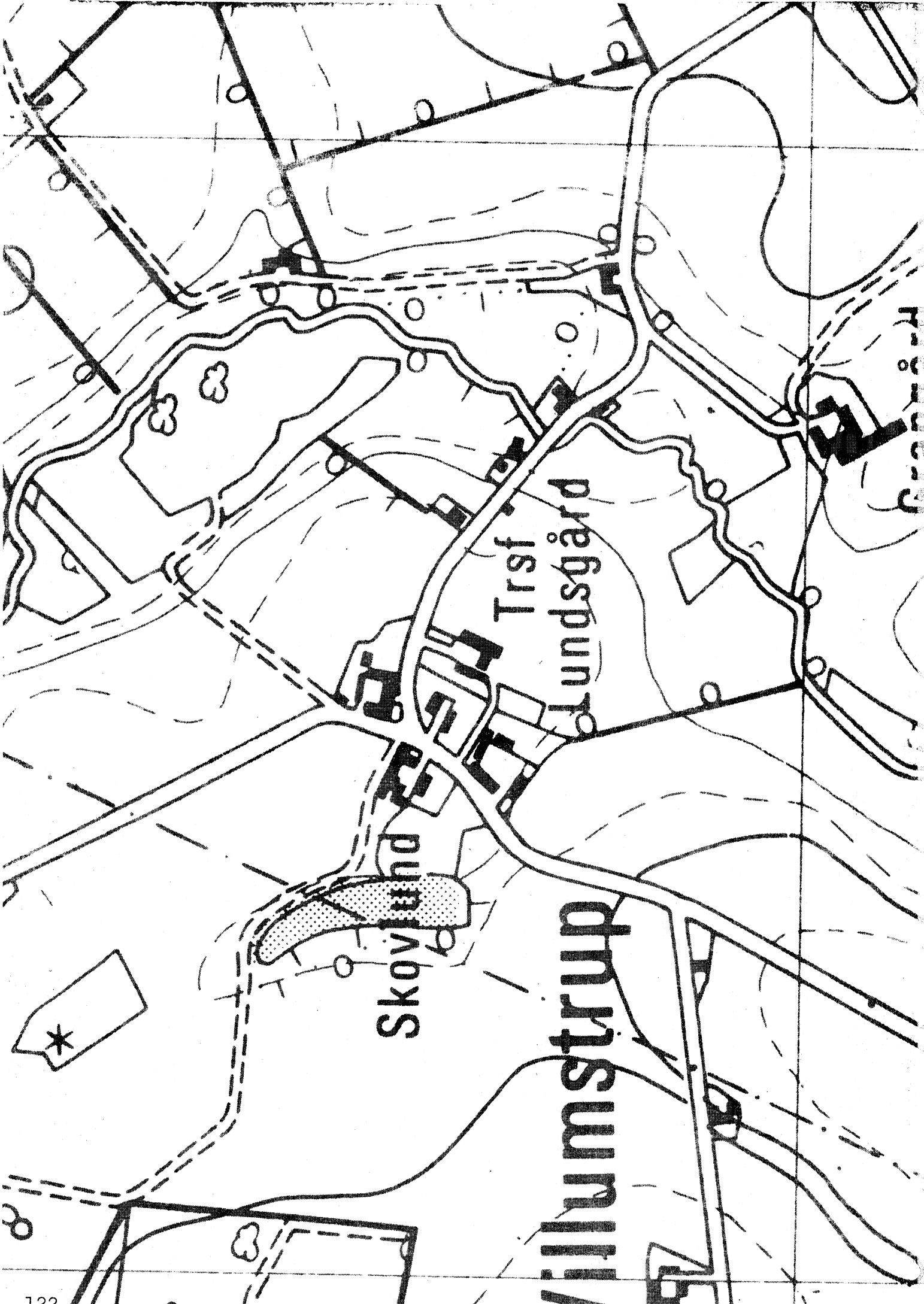
**Sammenfattende vurdering:**Ingen  
interesse: Interesse: Stor  
interesse: Særlig  
interesse: **Landsbytypologisk vurdering:** Stor interesse

- 1) Anlægstype. Den middelstore udflytterby af vikingetids - middelaldernavnetypen -torp er randplaceret og har åorientering. Byformen er en sluttet og regelmæssig udgave af slynget-vejby. En eneste-gård, Skovballe, i ejerlavet nedlagdes i senmiddelalderen. Marknavne på Gammelbølle vidner om en nedlagt middelalderbebyggelse.
- 2) Udviklingstype. Byen husede i senmiddelalderne et væbnergods. I løbet af 1600-tallet samledes byen under den indensogns hovedgård Ravnholt, der egaliserede landsbyen 3 gange. Overgangen til selveje ledsagedes af ekspansion i normalt omfang.

Sammenfattende drejer det sig om en almindelig forholdsvis typeren anlægstype med flere udviklingsmæssige karakteristika.

**Relikt-vurdering:** Stor interesse

- 1) Bytomten er delvis bevaret og har bevaret sit sluttede præg.
- 2) Kulturlandskabet har bevaret en stor del af udskiftningshegnene samt større eng og skovarealer.
- 3) Særlige relikter: -
- 4) Arkæologiske interesser: Tomten af Skovballe og Gammelbølle, to frilagte gårdtomter.



Reparatur

Mark

10/10  
500000

Peter Christian

500000

500000

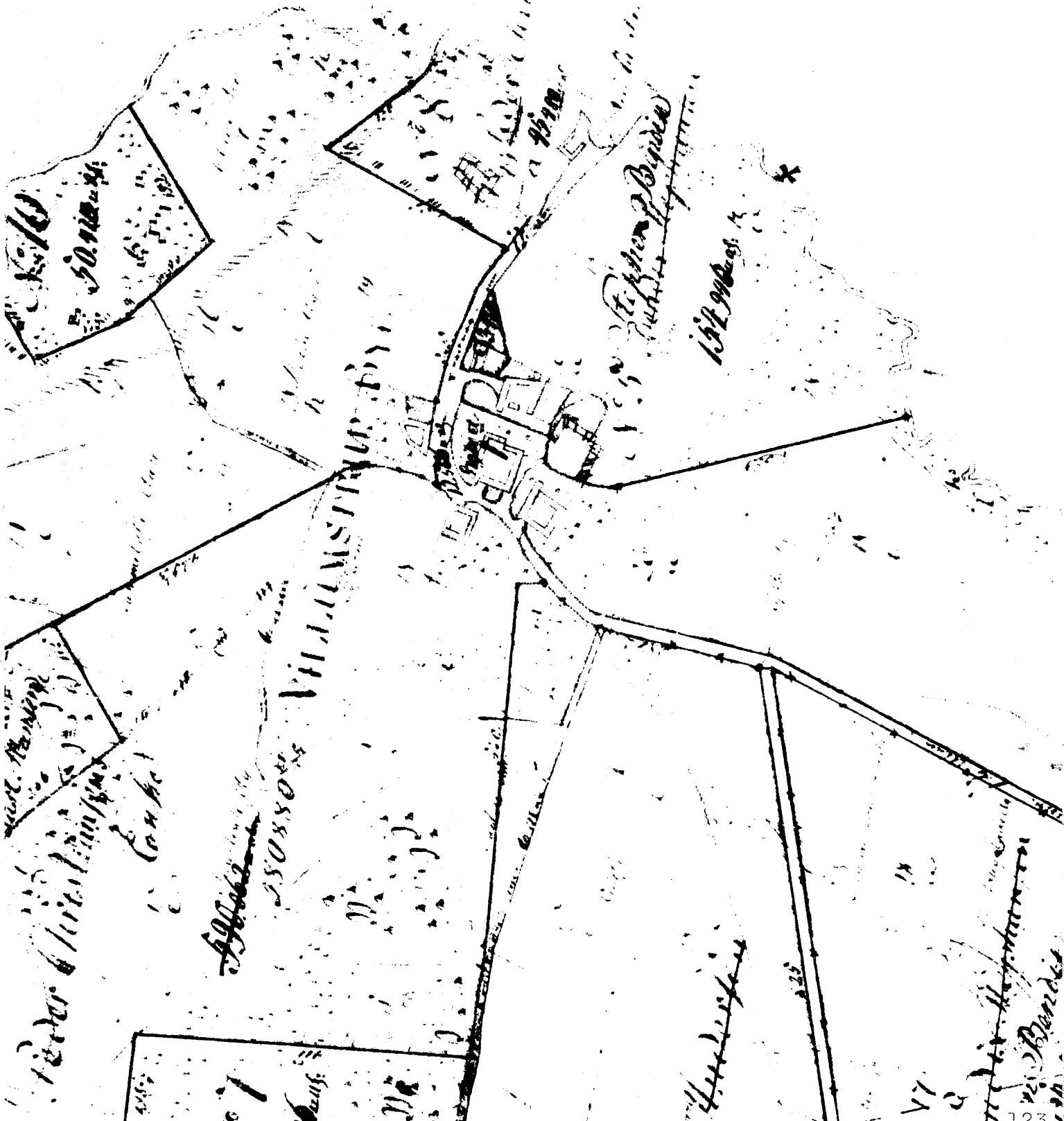
VILLAMSTRASSE

10/10  
500000

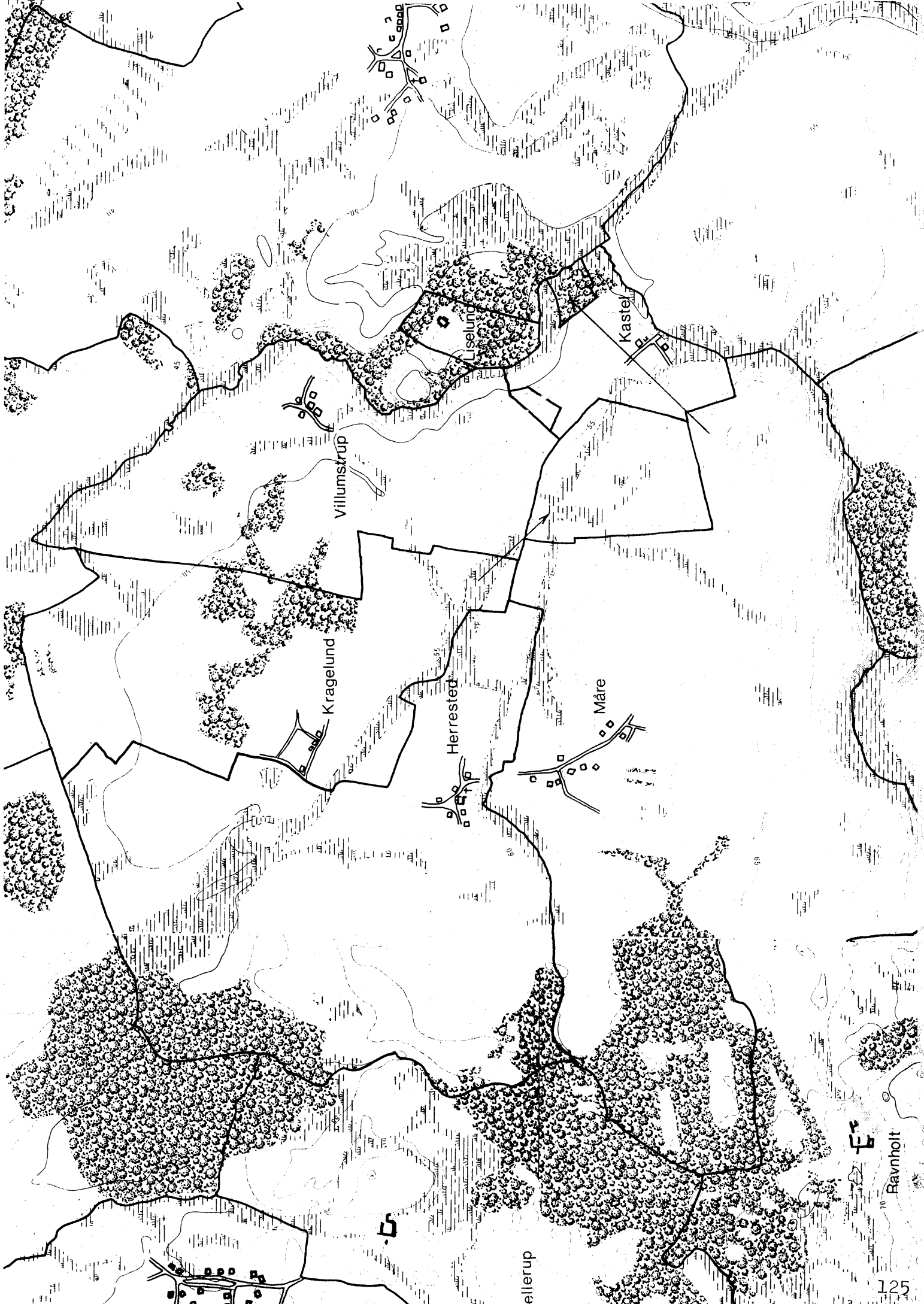
10/10  
500000

10/10  
500000

10/10  
500000







Villumstrup

Kragelund

Herrested

Måre

Liselund

Kastel

tellerup

Ravnholt



# **KULLERUP**



<b>FYNS AMT</b>	<b>Herred:</b> Vindinge	<b>Kommune:</b> Ørbæk	<b>Sogn:</b> Kullerup
-----------------	----------------------------	--------------------------	--------------------------

<b>Navn:</b> Kullerup	<b>Navnetype:</b> -torp
--------------------------	----------------------------

**Bemærkninger:**

Kullerup er nævnt første gang o. 1231 i formen Colthorp. Forleddet kunne være navneordet, gl'da. kol, kul, som betyder kul. En anden mulighed er navneordet, gl'da. kol(1), kul(1), som betyder bakke. Efterleddet er torp, gl'da. thorp, som betyder udflytterbebyggelse.

**Anlægstype:**

Adelby med kirke

**Anlæggelsestidspunkt:**

Omkring overgangen mellem vikingetid og middelalder.

**Bemærkninger:**

En adelby er en landsby, som i modsætning til torperne, ikke er anlagt ved udflytning.

**Historiske tildragelser:**

FYNS AMT	Herred: Vindinge	Kommune: Ørbæk	Sogn: Kullerup
----------	---------------------	-------------------	-------------------

## BY- OG EJERLAVSTYPER

## a. By-tomten Slynget vejby.

Gårdene ligger langs den nordøst-sydvestgående bygade. Husene ligger koncentreret i den sydvestlige del af byen. Ved gård nr. 5 er der et gadekær. Kirken ligger isoleret fra den øvrige bebyggelse mod nordøst.

## b. Placering i forhold til by-marken

- centralby                       agerorientering                       skovorientering                       åorientering  
 randby                               engorientering                       kystorientering

## c. Udskiftning

år: 1794                      figur: Stjerneudskiftning. Uregelmæssig med blokudskiftning.

## d. Udflytning

- ved udskiftningen    2 gårde  
 efter udskiftningen    5 gårde

## ØKONOMI

## a. Vangesystem

driftssystem: 3-vangsbrug                      rotation: 2/1  
vangeantal: 3

## b. Ressourceområdets sammensætning

landskabsform: G. Østfyn. Tunneldal mod nord og sydøst.

jordbund: Moræneler med ferskvandsdynd ved byen mod sydøst og nordvest.

naturlig afgrænsning: Ejerlavet er ikke naturligt afgrænset mod Juulskov hgd. og den sydvestlige del af grænsen mod Såderup.

- overvejende  
 overvejende agerjord med større indhold af eng  
 blandingsøkonomi med

FYNS AMT	Herred: Vindinge	Kommune: Ørbæk	Sogn: Kullerup
----------	---------------------	-------------------	-------------------

## RELIKT-VURDERING

## a. By-tomten

 velbevaret opløst delvis bevaret opløst og nybebygget

Omkring 60% af gårdene er flyttet ud. Fem af de udflyttede gårdes tomter er ikke bebygget. Der er kun bygget få nye huse i byen og huskoncentrationen og gadekæret er væk. Vejforløbet er bevaret, men byen er blevet forlænget mod sydvest af to nyere byggede gårde.

## b. Skelsystem

 vangesystemets hegn udskiftningshegnene intet af betydning

Enkelte udskiftningshegn bevaret.

## c. Ressourceområde

 større engareal større skovareal uopdyrkede bakker med mere end 12 % fald større overdrevarsareal størsteparten opdyrket

<b>FYNS AMT</b>	Herred: Vindinge	Kommune: Ørbæk	Sogn: Kullerup
-----------------	---------------------	-------------------	-------------------

## STATISTIK

Areal: 315 ha., heraf opdyrket 1688: 57%.							
Tønder hartkorn	1664	1688	1844	1903			
	128	79	67				
<b>Bebyggelsesenheder:</b>							
	1572	1610	1664	1688	1774 <sup>1</sup>	1844	1903
Gårde:	13 <sup>+</sup>	9 <sup>+</sup>	14 <sup>+</sup>	15	28	16	20
Huse:	2		1		3		
Huse m/ jord:						21	10
Huse u/ jord:				1		3	10
I alt:	15	9	15	16	31	40	40
<b>Størrelsesfordeling i tønder hartkorn:</b>							
		1-4 tdr. htk.	5-8 tdr. htk.	8- tdr. htk.			Gennemsnit
31	1664	2	1	10			9,8
47	1688	5	7	3			5,3
56	1844	10	6				3,5
60	1903	14	6				3,4
<b>Folketal:</b>							
		1787	1845	1901			
	Voksne:	73	141	161			
	Børn:	39	75	69			
	I alt:	112	216	230			

FYNS AMT	Herred: Vindinge	Kommune: Ørbæk	Sogn: Kullerup
----------	---------------------	-------------------	-------------------

	Selvejere:		Kronen:		Indensogns hovedgårde:		Udensogns hovedgårde:	
	gårde	huse	gårde	huse	gårde	huse	gårde	huse
1664	2		5		2		3	1
1844	16	17				7		
1903	20	20						

**Udviklingsbeskrivelse:**

Af det 315 ha store ejerlav var i 1684 opdyrket 57%. Byen havde da trevangsbrug og takseredes i 1684 på grund af den intensive udnyttelse højt til 79 tdr. htk. mod 67 tdr i 1844. I 1690 klager præsten over mangel på hø. Ejerlavet synes tidligere at have rummet en del skov. I 1472 havde 2 gårde i Kullerup fri olden på Ulfholts fang (her?). Kullerup var i 1200-tallet fjerdingeby (i forbindelse med ledingsinddelingen). Af det oprindelige ejerlav er mod syd udparcelleret hovedgården Juulskov. Den omtales som hovedgård fra 1365. Mod vest er torpen Såderup udparcelleret. Kullerup stjerneudskiftedes i 1794 og siden er 7 gårde udflyttet. Byen domineredes i senmiddelalderen af kron- og kirkegods. Nyborg kirke modtog i 1405 2 gårde i byen som gave fra Zabel Kirkendrup. Odensebispen havde en enkelt gård hvortil kom præstegården. Kronen havde i 1537 under Nyborg len 3 selvejergårde og 1 fæstegård. Tidligere havde kong Christian I givet Per Nielsen i Kullerup (adelig?) frihed. I 1664 var kronens andel stort set intakt. Den indensogns hovedgård Juulskov havde da kun 2 gårde. I 1760 var Juulskov nået op på 5 gårde og 4 huse i byen. Fæstegårdene blev imidlertid solgt fra godset i 1803-11. I 1844 var der kun enkelte fæstehuse tilbage. Resten af byen var overgået til selveje. Antallet af gårde lå i 1500-1600-tallet på 13-15 (i 1610 mandtallet mangler de indensogns ugedagstjenere til Juulskov). I forbindelse med overgangen til selveje stiger gårdtallet i normalt omfang, medens husekspansionen ligger under det normale. Befolkningstallet stiger i normalt omfang fra 1787 til 1901. Gårdene var i 1684 gennemsnitlig under normal størrelse. Byen synes aldrig egaliseret.

<b>FYNS AMT</b>	Herred:	Kommune:	Sogn:
	Vindinge	Ørbæk	Kullerup

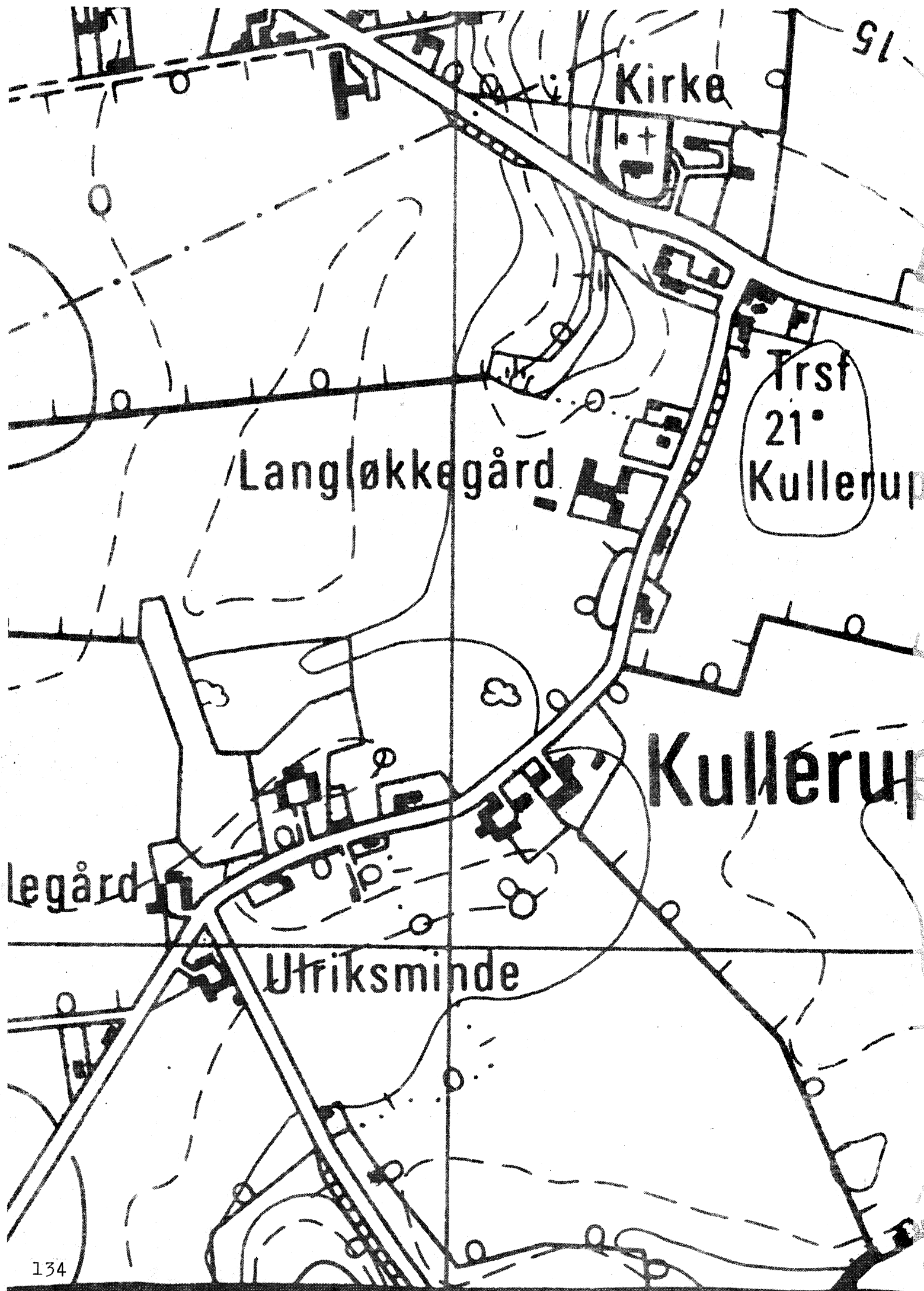
**Sammenfattende vurdering:**Ingen  
interesse: Interesse: Stor  
interesse: Særlig  
interesse: **Landsbytypologisk vurdering: Interesse**

- 1) Anlægstype. Den middelstore kirke-adelby af vikingetids - middelaldernavnetyper -torp er centralplaceret i sit ejerlav og har agerorientering. Byformen er den almindeligt forekommende slynget vejby type. Af det oprindelige ejerlav er udskilt torpen Såderup. Mod syd har hovedgården Juulskov gjort indhug i ejerlavet.
- 2) Udviklingstype. Byen domineredes fra senmiddelalder og op i 1600-tallet af kron- og kirkebesiddelser, medens den indensogns hovedgård Juulskov spillede en mindre rolle. En tidlig overgang til selveje ledsagedes af moderat ekspansion.

Sammenfattende drejer det sig om en almindelig og typeren anlægstype med få udviklingsmæssige karakteristika.

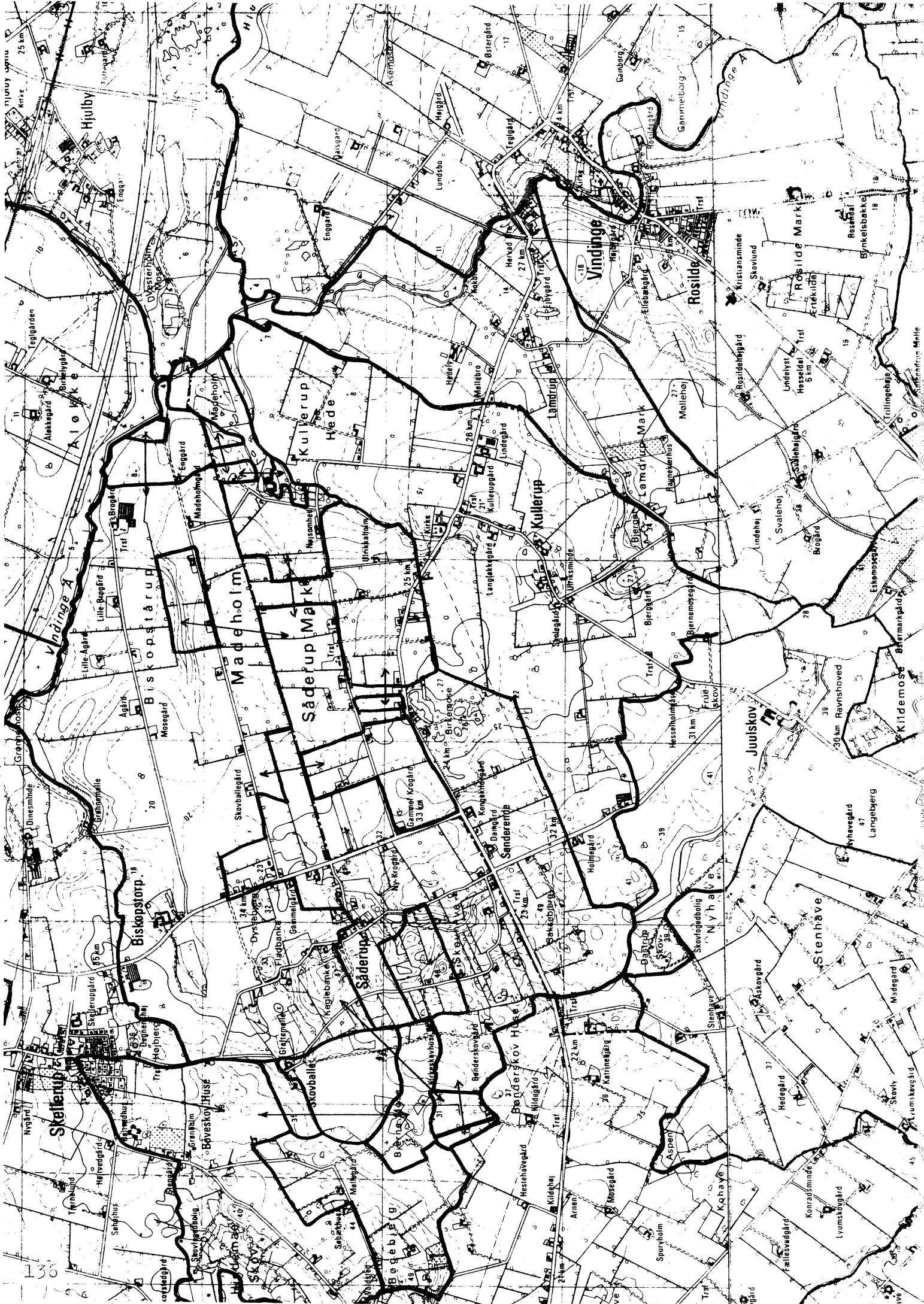
**Relikt-vurdering: Interesse**

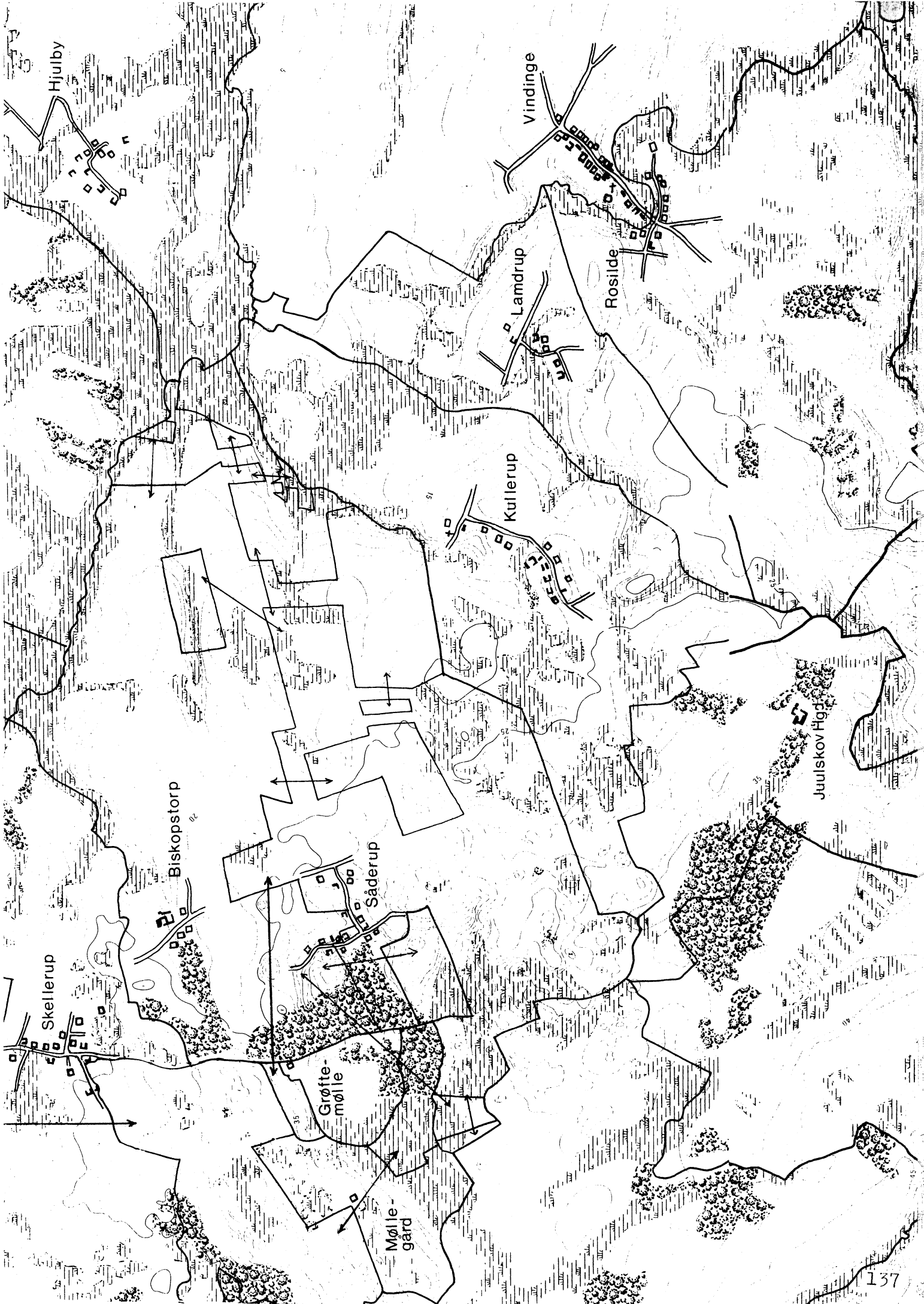
- 1) Bytomten er opløst.
- 2) Kulturlandskabet har kun bevaret enkelte hegn.
- 3) Særlige relikter: Kirke.
- 4) Arkæologiske interesser: 5 frilagte gårdtomter.











Hjulby

Vindinge

Rosilde

Lamdrup

Kullerup

Juulskov Hgd.

Biskopstorp

Skellerup

Sæderup

Grøtte-mølle

Mølle-gård



## **SÅDERUP**

<b>FYNS AMT</b>	<b>Herred:</b> Vindinge	<b>Kommune:</b> Ullerslev	<b>Sogn:</b> Kullerup
-----------------	----------------------------	------------------------------	--------------------------

<b>Navn:</b> Såderup	<b>Navnetype:</b> -torp
-------------------------	----------------------------

**Bemærkninger:**

Såderup er nævnt første gang 1482 i formen Saaderup. Forleddet er navneordet, glda. sath, som betyder udsød, korn, afgrøde.

<b>Anlægstype:</b> Torp	<b>Anlæggelsestidspunkt:</b> Middelalder
----------------------------	---

**Bemærkninger:**

En torp er en middelalderlig udflytterbebyggelse, der er opstået ved udflytning fra en adelby (her: Kullerup og Skellerup).

**Historiske tildragelser:**

FYNS AMT	Herred: Vindinge	Kommune: Ullerslev	Sogn: Skellerup
----------	---------------------	-----------------------	--------------------

## BY- OG EJERLAVSTYPE

## a. By-tomten Slynget vejby.

Byens gårde ligger uregelmæssigt placeret omkring et vejnet der består af en nord-sydgående vej med en udløber mod øst. Husene ligger spredt mellem gårdene.

## b. Placering i forhold til by-marken

- centralby                       agerorientering                       skovorientering                       åorientering  
 randby                               engorientering                       kystorientering

Skov lige vest for byen.

## c. Udskiftning

år: 1793                      figur: Blokudskiftning. regelmæssige blokke.

## d. Udflytning

- ved udskiftningen 4 gårde.  
 efter udskiftningen 9 gårde flyttet ud i hele ejerlavet.

## ØKONOMI

## a. Vangesystem

driftssystem: 3-vangsbrug

rotation: 2/1

vangeantal: 3 + 1 sås årligt

Dyrkningsfællesskab med Biskopstorp og Skovballe vangelag med Kullerup.

## b. Ressourceområdets sammensætning

landskabsform:

jordbund: Overvejende moræner .

naturlig afgrænsning: Delvis mod øst og vest.

- overvejende  
 overvejende ager                      med større indhold af eng og skov

blandingsøkonomi med

Eng og skov i den vestlige del, eng i den østlige.

FYNS AMT	Herred: Vindinge	Kommune: Ullerslev	Sogn: Skellerup
----------	---------------------	-----------------------	--------------------

## RELIKT-VURDERING

## a. By-tomten

 velbevaret opløst delvis bevaret opløst og nybebygget

Over halvdelen af byens gårde er flyttet ud, heraf de fleste fra nord-sydgående vej. Der er kun i ringe omfang sket nybyggeri i byen. Vejnettet er stort set uforandret, bortset fra at der er lavet en gennemgående vej øst for byen. En stor del af toftesystemet er velbevaret.

## b. Skelsystem

 vangesystemets hegn udskiftningshegnene intet af betydning

En stor del af udskiftningshegnene.

## c. Ressourceområde

 større engareal større skovareal uopdyrkede bakker med mere end 12 % fald større overdrevarsareal størsteparten opdyrket

Engarealer syd for byen og midt i den sydlige del af ejerlavet. Skov vest for byen.

FYNS AMT	Herred: Vindinge	Kommune: Ullerslev	Sogn: Skellerup
----------	---------------------	-----------------------	--------------------

## STATISTIK

1 Areal: 589 ha., heraf opdyrket 1688: 52%.							
Tønder hartkorn	1664 <sup>1)</sup>	1688 <sup>1)</sup>	1844 <sup>1)</sup>	1903			
	190	122	118				
<b>Bebyggelsesenheder:</b>							
	1571 <sup>1)</sup>	1610 <sup>1)</sup>	1664 <sup>1)</sup>	1688 <sup>1)</sup>	1797 <sup>1)</sup>	1844 <sup>3)</sup>	1903 <sup>3)</sup>
Gårde:	28	21	23	22	25	32	30
Huse:	2	5	3		18		
Huse m/ jord:				1		45	39
Huse u/ jord:				2		5	30
I alt:	30	26	26	25	43	82	99
<b>Størrelsesfordeling i tønder hartkorn:</b>							
		1-4 tdr. htk.	5-8 tdr. htk.	8- tdr. htk.	Gennemsnit		
48	1664	3	12	8	8,3		
41	1688	9	11	2	5,5		
91	1844	29	3		2,6		
77	1903	28	2		2,5		
<b>Folketal:</b>							
		1787 <sup>2)</sup>	1845	1901			
	Voksne:	277	233	271			
	Børn:	147	159	176			
	I alt:	424	392	447			

1) Incl. Skovballe. 2) Hele sognet. 3) Excl. Skovballe 1844: gårde. 1905 5 gårde og 4 huse.



<b>FYNS AMT</b>	<b>Herrød:</b> Vindinge	<b>Kommune:</b> Ullerslev	<b>Sogn:</b> Skellerup
-----------------	----------------------------	------------------------------	---------------------------

	Selvejere:		Kronen:		Indensogns hovedgårde:		Udensogns hovedgårde:	
	gårde	huse	gårde	huse	gårde	huse	gårde	huse
1664	6		11	1	2	2	4	
1844	28	38				5	4	7
1903	30	68						1

**Udviklingsbeskrivelse:**

Af det 589 ha store ejerlav var i 1682 opdyrket 52%. Byen havde da tre-trevangsbrug og takseredes i 1684 til 122 tdr.htk. Såderup synes udflyttet og udparcelleret fra henholdsvis Skellerup og Kullerup og byen var delt mellem disse to sogne. Byen havde dyrkningsfællesskab med Biskopstorp. Den nordlige bydel af Såderup bar allerede fra 1400-tallet navnet Skovballe. I forbindelse med udskiftningen fik Skovballe sit eget ejerlav. I øvrigt blev sognegrænsens forløb i området yderst kompliceret i forbindelse med udskiftningen, hvor man som princip lod den enkelte gårds jord følge den ene eller det andet sogn. Såderup blokudskiftedes i 1793 og siden er 13 gårde flyttet ud.

I 1482 stiftedes et vikarium i Odense Skt. Knuds Kirke af bl.a. 1 gård i Såderup. Herforuden fandtes der i senmiddelalderen 2 kirkegårde i byen, der i øvrigt domineredes af kronen. I 1664 havde kronen i alt 17 gårde i byen (incl. 6 selvejergårde), medens den indensogns hovedgård Juulskov havde 2 gårde og 1 hus. I 1760 var Juulskovs andel øget til 5 gårde og 9 huse, medens Hindemae i 1778 havde 3 gårde og 2 huse. Overgangen til selveje skete forholdsvis tidligt og var stort set afsluttet i 1903.

Antallet af gårde varierer fra 22-25 (28) i 1500-1700-tallet (i 1610 mangler de skattefri indensogns ugedagstjenere til Juulskov). I forbindelse med overgangen til selveje stiger gårdtallet kraftigt, medens husekspansionen har normalt omfang. Gårdene var i 1684 gennemsnitlig ret små. Byen synes aldrig egaliseret.

<b>FYNS AMT</b>	Herred: Vindinge	Kommune: Ullerslev	Sogn: Skellerup
-----------------	---------------------	-----------------------	--------------------

**Sammenfattende vurdering:**Ingen  
interesse: Interesse: Stor  
interesse: Særlig  
interesse: **Landsbytypologisk vurdering: Interesse**

- 1) Anlægstype. Den store udflytterby af vikingetids - middelalder navnetypen -torp er randplaceret i sit ejerlav og har ager/skov orientering. Byformen er den almindeligt forekommende slynget vejby type. Såderup var delt mellem Kullerup og Skellerup sogne. En nordlig bydel, Skovballe, opfattes undertiden som en selvstændig bebyggelse. Ved udskiftningen fik Skovballe sit eget ejerlav.
- 2) Udviklingstype. Byen domineredes helt op i 1600-tallet af kron-gods, herunder selvejergårde, medens de indensogns hovedgårde Juulskov og Hindemae kun spillede en mindre rolle. Overgangen til selveje skete forholdsvis tidligt og ledsagedes af kraftig ekspansion. Byen synes aldrig egaliseret.

Sammenfattende drejer det sig om en almindelig og forholdsvis typeren anlægstype med enkelte udviklingsmæssige karakteristika.

**Relikt-vurdering: Interesse**

- 1) Bytomten er opløst.
- 2) Kulturlandskabet har bevaret en stor del af udskiftningsghegnene samt større eng- og skovarealer.
- 3) Særlige relikter: -
- 4) Arkæologiske interesser: Omkring lo frilagte gårdtomter.

ebanke

Såderup

Ny-Krogård

49

Skovhøve



1919  
1921  
1922  
1923  
1924  
1925  
1926  
1927  
1928  
1929  
1930  
1931  
1932  
1933  
1934  
1935  
1936  
1937  
1938  
1939  
1940  
1941  
1942  
1943  
1944  
1945  
1946  
1947  
1948  
1949  
1950  
1951  
1952  
1953  
1954  
1955  
1956  
1957  
1958  
1959  
1960  
1961  
1962  
1963  
1964  
1965  
1966  
1967  
1968  
1969  
1970  
1971  
1972  
1973  
1974  
1975  
1976  
1977  
1978  
1979  
1980  
1981  
1982  
1983  
1984  
1985  
1986  
1987  
1988  
1989  
1990  
1991  
1992  
1993  
1994  
1995  
1996  
1997  
1998  
1999  
2000

Nº 52a

Nº 11B

Nº 37

107307

80470

110710

11710

11340

11500

11210  
Anders Mads

119570

112650

1159650

11390

Hans Johansson

119570

Nº 10A

117420

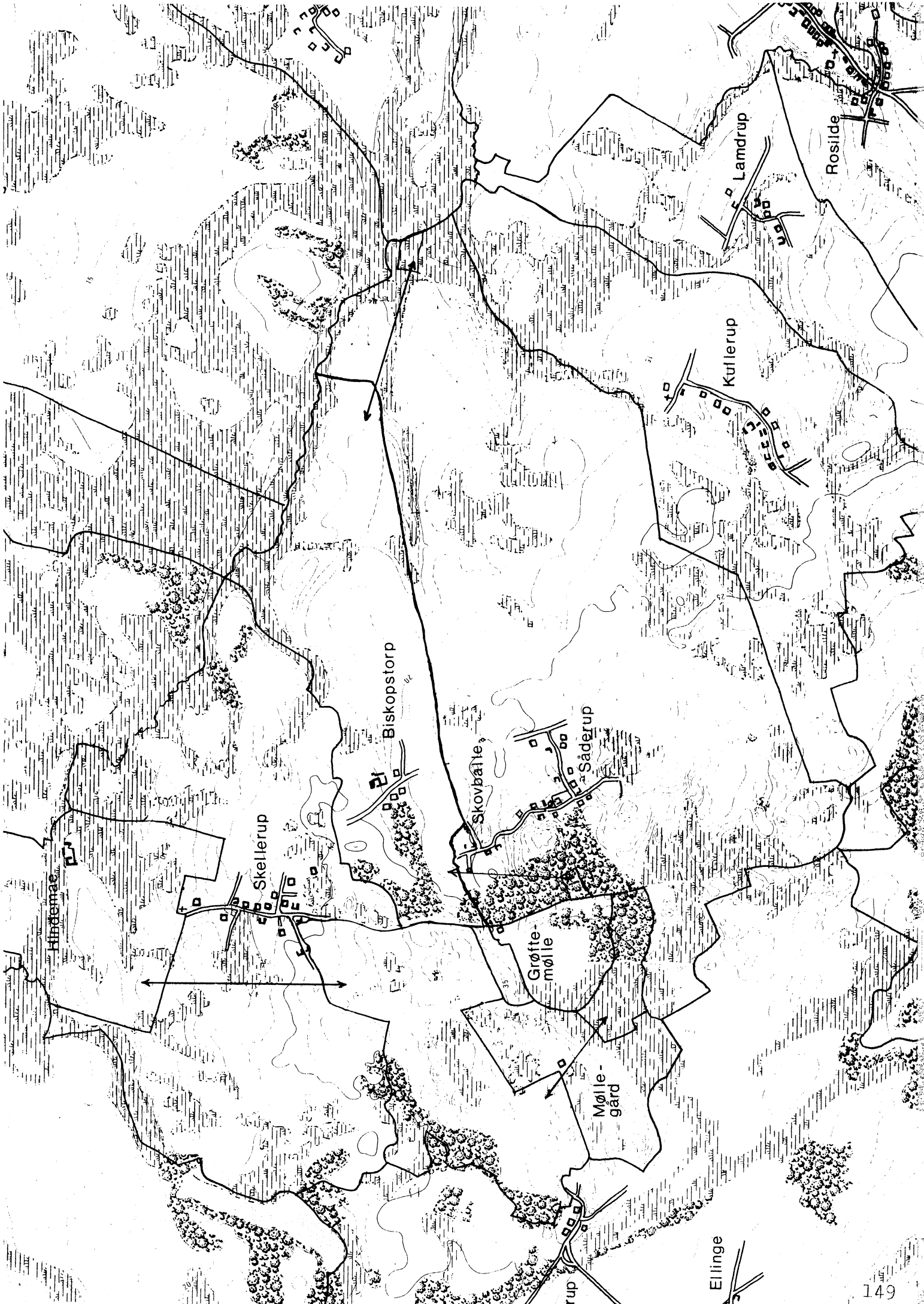
1108580

Mads Madsen

136130

122810





Hindemac

Skellerup

Biskopstorp

Skovballe

Sæderup

Grøtte mølle

Mølle-gård

Ellinge

Kullerup

Lamdrup

Roside



**LANGÅ**



<b>FYNS AMT</b>	Herred: Gudme	Kommune: Ørbæk	Sogn: Langaa
-----------------	------------------	-------------------	-----------------

<b>Navn:</b> Langaa	<b>Navnetype:</b> Langaa
------------------------	-----------------------------

<p><b>Bemærkninger:</b></p> <p>Langaa er nævnt første gang 1327 i formen Langwoogh. Forleddet er til-lægsordet, gl. lang. Efterleddet kan være navneordet, gl. wagh, som betyder oprørt hav, bølgegang.</p>
---

<b>Anlægstype:</b> Adelby	<b>Anlæggelsestidspunkt:</b> Omkring overgangen mellem vikin-getid og middelalder.
------------------------------	---

<p><b>Bemærkninger:</b></p> <p>En adelby er en landsby, der modsat de middelalderlige udflytterbebyg-gelser ikke er anlagt ved udflytning. Langaa er kirkeby.</p>
---

<p><b>Historiske tildragelser:</b></p> <p>I Langaa sogn fødtes 1852 kirkemusikeren og komponisten Thomas Laub.</p>
--

FYNS AMT	Herred: Gudme	Kommune: Gudme	Sogn: Langå
----------	------------------	-------------------	----------------

## BY- OG EJERLAVSTYPE

## a. By-tomten Slynget vejby.

Byens gårde ligger ret regelmæssigt placeret langs den øst-vest gående bygade, der ligger i en krumning uden om et vådområde. De fleste gårde ligger på nordsiden af vejen, hvorfra der går flere sideveje ud, langs hvilke der også er bebyggelse. På sydsiden af vejen ligger kirken, præstegården og en række huse.

## b. Placering i forhold til by-marken

- centralby                       agerorientering                       skovorientering                       åorientering  
 randby                               engorientering                       kystorientering

Engområde støder op til byen sydfra.

## c. Udskiftning

år: 1767+1808    figur: Blokudskiftning (!), stjernefigur i en vifte nord for byen - store blokke i den øvrige bymark.

## d. Udflytning Ca. 17 gårde.

ved udskiftningen 13 gårde.

efter udskiftningen 4 gårde.

Flyttet ud i hele ejerlavet.

## ØKONOMI

## a. Vangesystem

driftssystem: 3-vangsbrug

rotation: 2/1

vangeantal: 3 - Vangelag med Galdbjerg

## b. Ressourceområdets sammensætning

landskabsform: G. Østfyn. Tunneldale og terrænskrænter.

jordbund: Glacialt moræneler med ferskvandsdynd.

naturlig afgrænsning: Mod Ø, SØ, men ellers ikke.

overvejende

overvejende ager med større indhold af eng.

blandingsøkonomi med

Et større engareal syd for byen mod ejerlavsgården - samt engområder spredt i hele ejerlavet og langs ejerlavsgården.

FYNS AMT	Herred: Gudme	Kommune: Ørbæk	Sogn: Langaa
----------	------------------	-------------------	-----------------

## RELIKT-VURDERING

## a. By-tomten

 velbevaret opløst delvis bevaret opløst og nybebygget

Ca. 10 gårde er tilbage i byen, spredt langs hele bygaden. Der er sket en del nybyggeri på de gamle gårdtomter, men ellers er der ikke sket større nybyggeri. Bygaden er bevaret intakt, men der er sket to vejgennembrud, dels fra den sydøstgående vej direkte mod nord, dels én ny vej øst om byen (tidligere jernbanen). Toftestrukturen er delvis bevaret.

## b. Skelsystem

 vangesystemets hegn udskiftningshegnene intet af betydning

En stor del af udskiftningshegnene.

## c. Ressourceområde

 større engareal større skovareal uopdyrkede bakker med mere end 12 % fald større overdrevarsareal størsteparten opdyrket

Et engområde øst for byen.

FYNS AMT	Herred: Gudme	Kommune: Ørbæk	Sogn: Langå
----------	------------------	-------------------	----------------

## STATISTIK

<b>Areal:</b> 720 ha, heraf opdyrket i 1688: 58%							
<b>Tønder hartkorn</b>	1664	1688	1844	1903			
	207	141	135				
<b>Bebyggelsesenheder:</b>							
	1571	1600-10	1664	1688	1774	1844	1903
Gårde:	34 <sup>+</sup>	5 <sup>+</sup>	28 <sup>+</sup>	33	28	28	26
Huse:		2	8		13		
Huse m/ jord:				4		17	26
Huse u/ jord:				9			23
I alt:	34	7	36	46	41	45	75
<b>Størrelsesfordeling i tønder hartkorn:</b>							
		1-4 tdr. htk.	5-8 tdr. htk.	8- tdr. htk.	Gennemsnit		
(56%)	1664	3	14	10	7,6		
(64%)	1688	18	15		4,2		
(96%)	1844	26	2		4,3		
(85%)	1903	26			3,8		
<b>Folketal:</b>							
		1787	1845	1901			
	Voksne:	184	218	306			
	Børn:	107	99	156			
	I alt:	291	317	462			

+ incl. en mølle.

FYNS AMT	Herred: Gudme	Kommune: Ørbæk	Sogn: Langå
----------	------------------	-------------------	----------------

	Selvejere:		Kronen:		Indensogns hovedgårde:		Udensogns hovedgårde:	
	gårde	huse	gårde	huse	gårde	huse	gårde	huse
1664			2	1	24	7	2	
1844	1	2			27	15		
1903	15	39			11	10		

**Udviklingsbeskrivelse:**

Af det 720 ha store ejerlav var i 1688 opdyrket ikke mindre end 58%. Byen havde da trevangsbrug i vangelag med udflytterbyen Galdbjerg og takseredes i 1684 til 141 tdr.htk. og tilsvarende til 135 tdr.htk. i 1844. I 1571 hedder det, at Langå præstegårds jord er blevet forbedret ved skovrydning, og endnu i 1664 takseredes byens skove for 44 svins olden. Omkring 1800 var skovene forsvundne. Mod syd i ejerlavet (ved nuværende Lejstrupgård) udparcelleredes om udflytterbebyggelse Lejstrup, der imidlertid allerede var nedlagt i 1327. Syd for Rygård lå Tårup. "Torpegård" nævnes endnu i 1511 og Rygård Skov kaldtes tidligere (og allerede i 1327) for Torpeskov. Rygård hovedgård omtales allerede fra 1300-tallet og den udvidedes flere gange i 1500-tallet. I 1581 afhændede kronen sine skove i ejerlavet til Rygård. I 1583 fik Glorup tilladelse til at indtage jord fra Langå Mark under enemærket. På Rismarken nord for Langå lå Kandegård (endnu omtalt 1570). Langå blokudskiftedes i 1767 og 1808 og siden er 17 gårde flyttet ud.

Rygård havde i 1372 1 større og 9 mindre gårde i Langå. Fra 1390 omtales hovedgården Langholm i Langå. I 1473 tilfaldt Langholm med alt gods i Langå Anders Jepsen ved et arveskifte. I 1506 opkøbtes Langholm af Glorup, der udparcelleredes hovedgården. I 1554 omtales Langholm bol. Først i 1400-tallet havde Lykkesholm en enkelt gård i Langå. Den bortskænkedes til Skt. Hans Kloster i Odense.

I 1459 havde Jørgen Urne til Brolykke ejendommen i ejerlavet. Byen havde i senmiddelalderen tillige et betydeligt indslag af selvejergårde, hvoraf der i 1537 fandtes 11. I løbet af 1580'erne afstod kronen størstedelen af dette gods til Rygård, der i 1664 havde 24 gårde og 7 huse, medens Glorup havde 2 gårde. I 1766 havde Rygård 26 gårde og 11 huse, medens Glorup fortsat havde 2 gårde. De to hovedgårde var imidlertid i 1765 blevet forenet under stamhuset Moltkenborg. I 1773 egaliseredes Langå, således at Rygård i 1802 havde 27 gårde a 4-1-2-0 tdr.htk. foruden 13 huse med jord Overgangen til selveje skete sent og var endnu langt fra afsluttet i 1903.

Antallet af gårde var i 1571 34, hvoraf de 12 dog karakteriseredes som "små". Disse småenheder volder problemer i opførelsen. I 1684 var der således 5 småenheder a 1-2 tdr.htk, der formentlig ofte er regnet for

huse. Formentlig er gårdtallet dog faldet i 1500-tallet, som følge af hovedgårdsekspansion (Rygård og Glorup), for herefter at stabilisere sig frem til 1903. Husvæksten i det 19. årh. har beskedent omfang og befolkningsvæksten ligger ligeledes klart under det normale. Gårdene var i 1684 forholdsvis små. Langå egaliseredes i 1700-tallet.

FYNS AMT	Herred: Gudme	Kommune: Gudme	Sogn: Langå
----------	------------------	-------------------	----------------

**Sammenfattende vurdering:**Ingen  
interesse: Interesse: Stor  
interesse: Særlig  
interesse: **Landsbytypologisk vurdering:** Stor interesse.

1. Anlægstype. Den store kirkeadelby er centralplaceret i sit ejerlav og har ager/eng orientering. Byformen er slynget vejby i en ret regelmæssig form og tilpasset terrænskellet. Af det oprindeligt større ejerlav er udparcelleret Galdbjerg, Lejstrup og Torp. De to sidste nedlagdes atter. Lejstrup inden 1327 og Torp i 1500-tallet i forbindelse med Rygårds hovedgårdseksponation. Rygård kendes allerede fra 1300-tallet. I 1500-tallet inddrog såvel Rygård som Glorup en del jord under deres hovedgårdsmark.
2. Ædviklingstype. Byen husede i senmiddelalderen en hovedgård Langholm, men domineredes i øvrigt af den indensogns hovedgård Rygård og af selvejergårde. I 1600-1700-tallet var Rygård stort set enebersidder og Langå egaliseredes. Overgangen til selveje skete sent og fulgtes af moderat ekspansion.

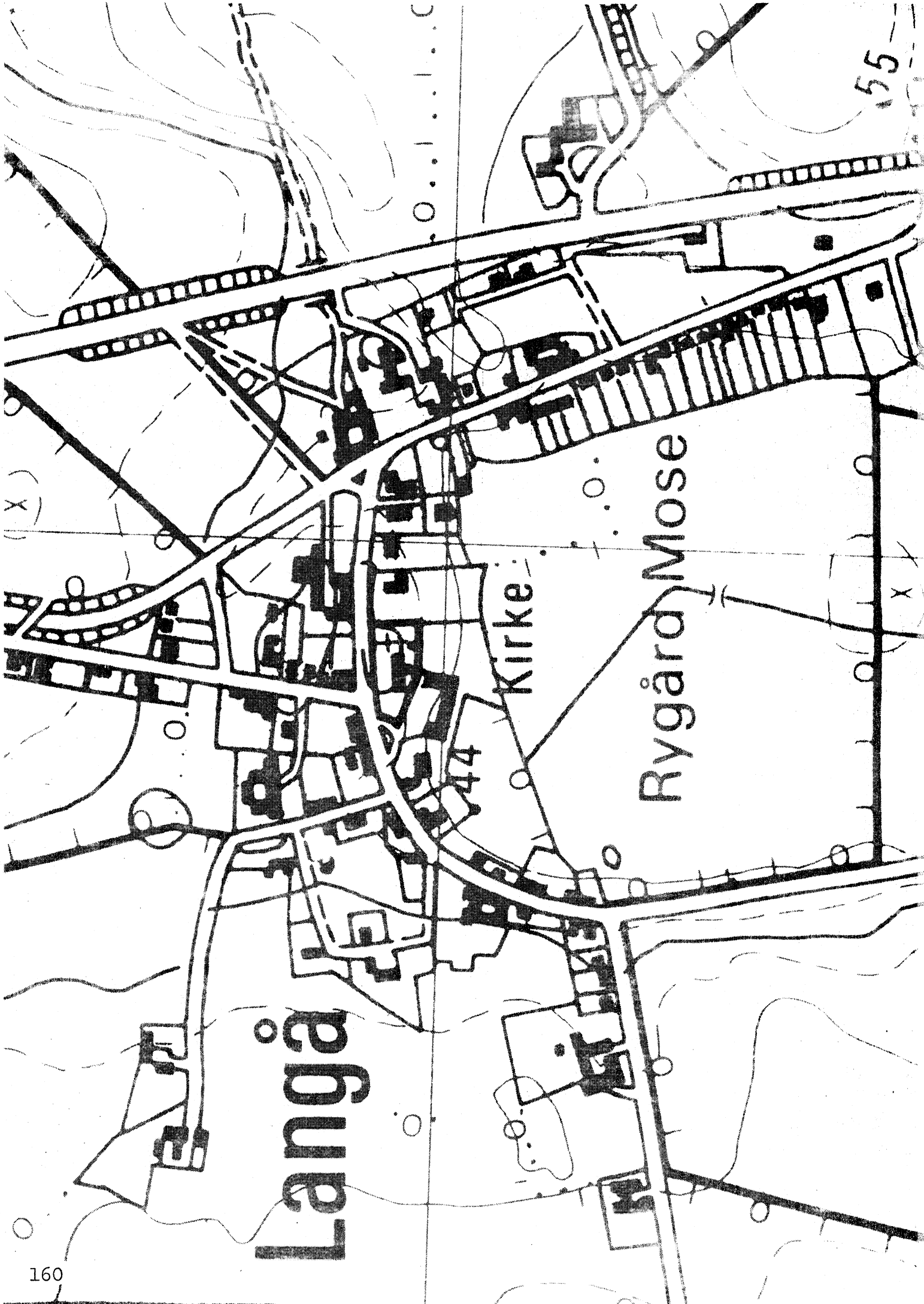
Sammenfattende drejer det sig om en almindelig og forholdsvis typeren anlægstype med adskillige udviklingsmæssige karakteristika.

**Relikt-vurdering:** Interesse.

1. Bytomten er opløst og nybebygget.
2. Kulturlandskabet har bevaret en stor del af udskiftningshegnene samt et engområde.
3. Særlige relikter: kirke.
4. Arkæologiske interesser: tomten af Lejstrup og Kannegård, Langholm samt 1 frilagt gårdtomt.







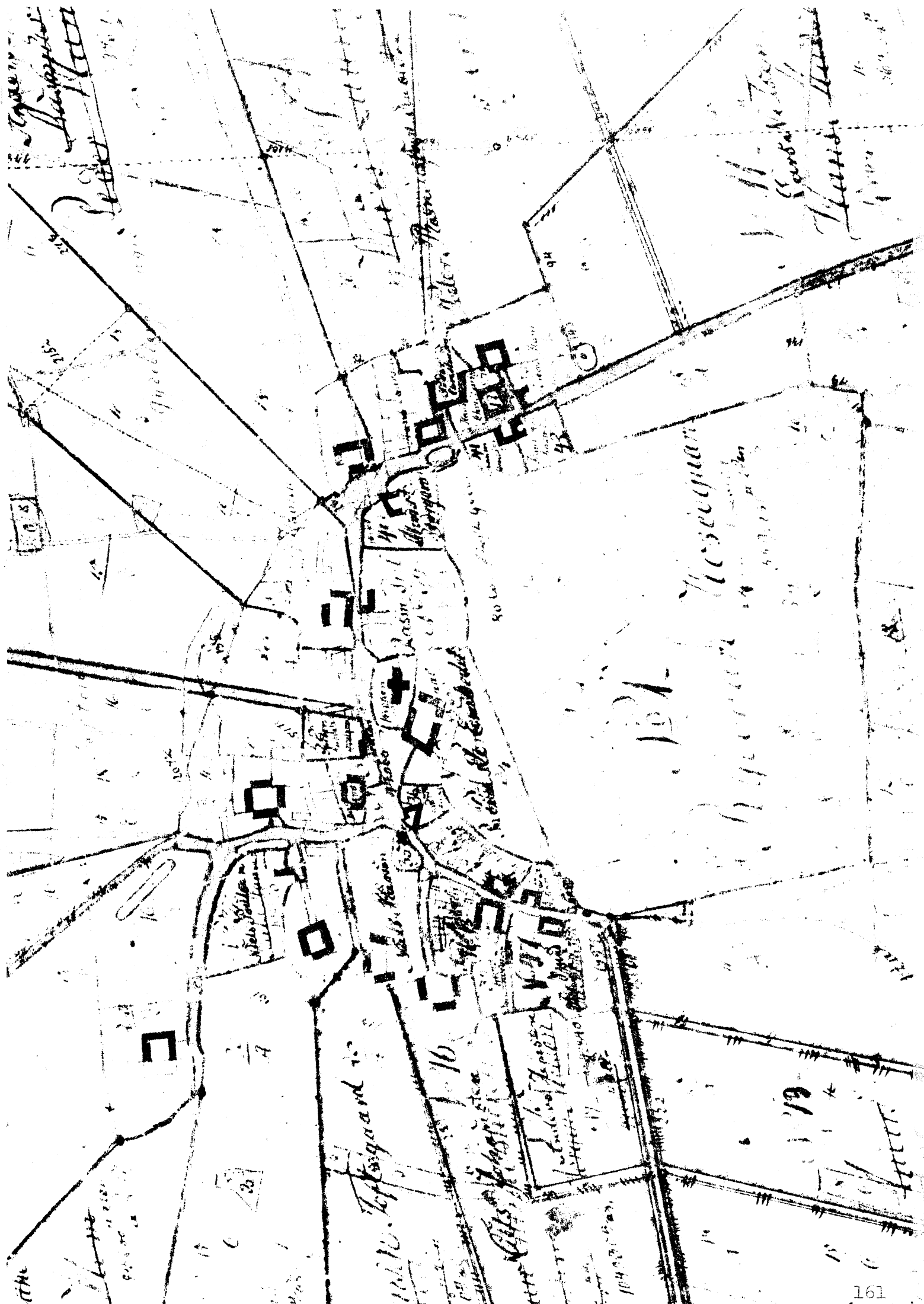
Langå

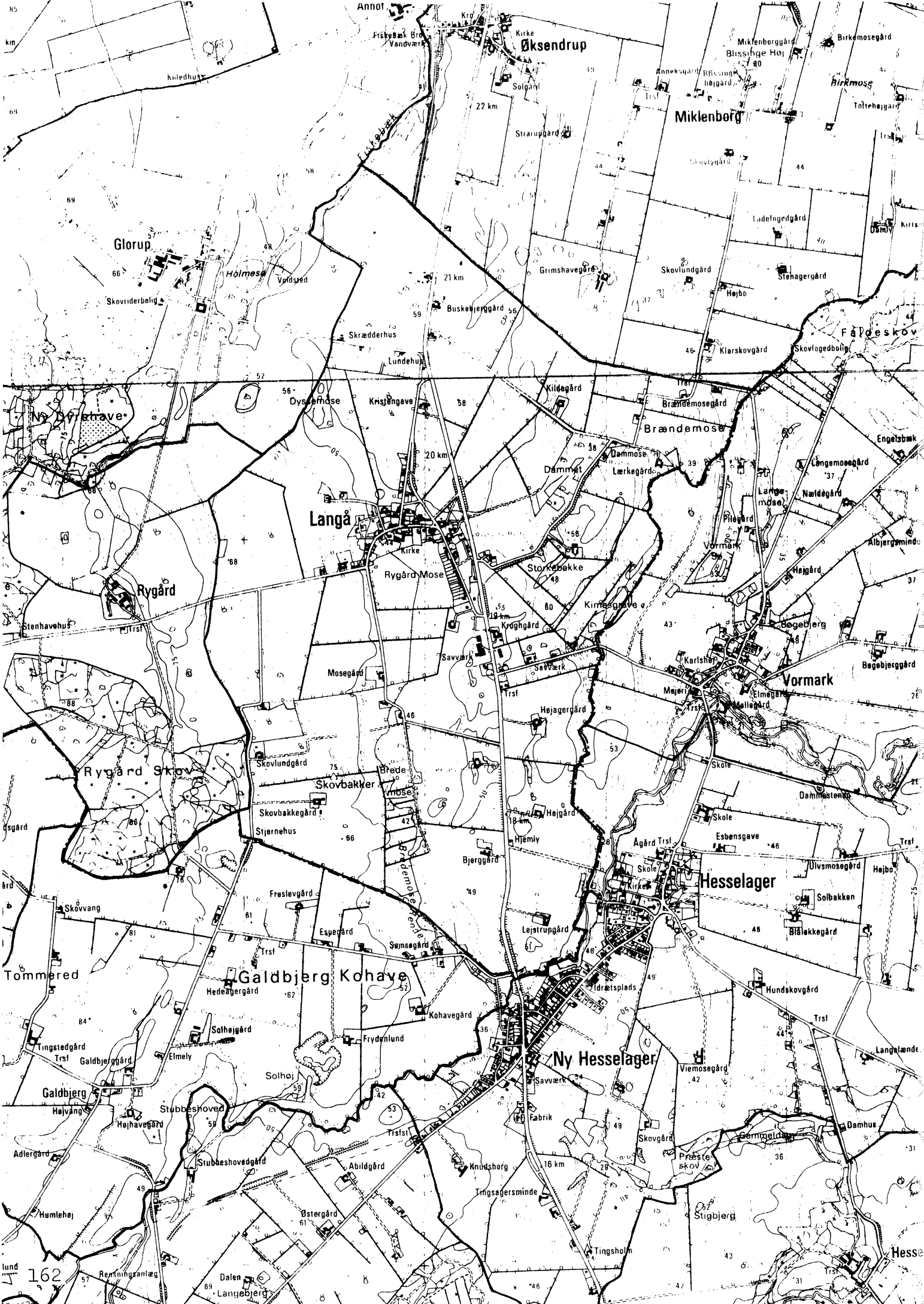
Kirke

44

Rygård Mose

55





85  
km  
69

lund  
162

Annot

Øksendrup

Miklenborg

Glorup

Langgå

Vormark

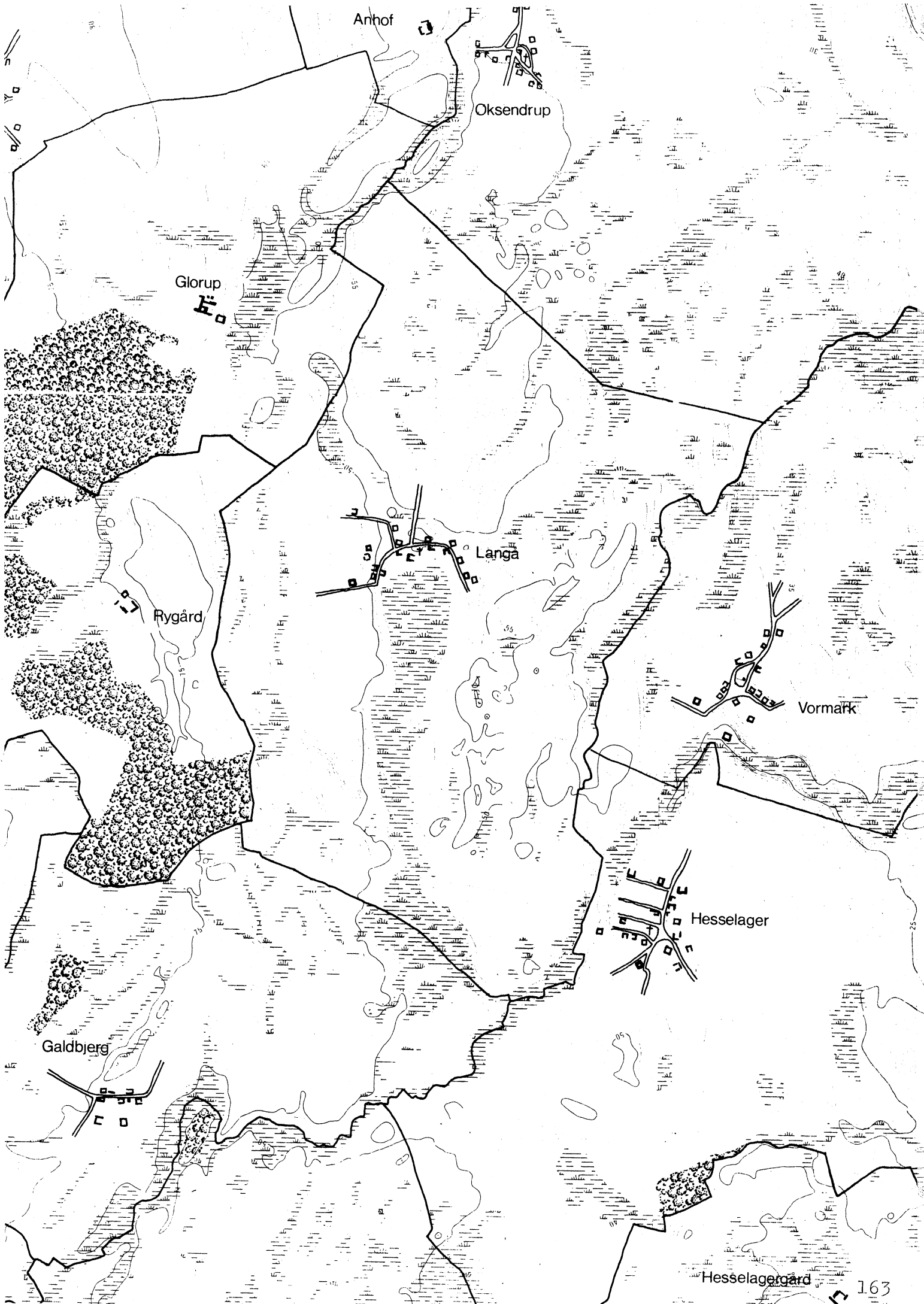
Hesselager

Ny Hesselager

Galdbjerg Kohave

Galdbjerg

Hesse



Anhof

Oksendrup

Glorup

Rygård

Langa

Vormark

Hesselager

Galdbjerg

Hesselagergård



## **REFSVINDINGE**

<b>FYNS AMT</b>	Herred: Vindinge	Kommune: Ørbæk	Sogn: Refsvindinge
-----------------	---------------------	-------------------	-----------------------

<b>Navn:</b> Refsvindinge	<b>Navnetype:</b> -inge
------------------------------	----------------------------

**Bemærkninger:**

Refsvindinge er nævnt første gang 1435 i formen Rofs-wynninge. Første del er mandsnavnet, glåda. Ræf. Sidste led er sandsynligvis afledt af roden i udsagnsordet, glåda. winnæ, som betyder udføre, overvinde, erhverve. Navne på glåda. -ing, forudsætter almindeligvis et oprindeligt naturnavn med samme endelse.

**Anlægstype:**

Adelby med kirke

**Anlæggelsestidspunkt:**

Omkring overgangen mellem vikingetid og middelalder.

**Bemærkninger:**

En adelby er en landsby, som i modsætning til torperne, ikke er anlagt ved udflytning.

**Historiske tildragelser:**

FYNS AMT	Herred: Vindinge	Kommune: Ørbæk	Sogn: Refsvindinge
----------	---------------------	-------------------	-----------------------

## BY- OG EJERLAVSTYPER

## a. By-tomten Slyngt vejby.

Gårdene ligger langs den slyngede øst-vestgående bygade. Gårdene ligger mange steder meget tæt med et reguleret præg, numrene 10, 11 og 12 er helt sammenbygget. Der er flere gadeudvidelser på bygaden. Kirken ligger i den sydlige del af byen. Møllerne ligger uden for byen.

## b. Placering i forhold til by-marken

- centralby                       agerorientering                       skovorientering                       åorientering  
 randby                               engorientering                       kystorientering

## c. Udskiftning

år: 1798                      figur: Blokudskiftning.

## d. Udflytning

- ved udskiftningen                      9 gårde  
 efter udskiftningen                      5 gårde

## ØKONOMI

## a. Vangesystem

driftssystem: 3-vangsbrug                      rotation: 2/1

vangeantal: 3

Vangelag med Ellinge/Pårup, Rosilde, Sulkendrup, Æble og Ørbæk.

## b. Ressourceområdets sammensætning

landskabsform: G. Østfyn. Tunneldale mod sydvest, syd og nordøst. Større område med hedeslette.

jordbund: Morænegrus, moræneler og forekomster af ferskvandsdynd, -tørve og smeltevandssand.

naturlig afgrænsning: Ejerlavet er ikke naturligt afgrænset mod Juulskov hgd.

- overvejende agerjord  
 overvejende med større indhold af  
 blandingsøkonomi med



FYNS AMT	Herred: Vindinge	Kommune: Ørbæk	Sogn: Refsvindinge
----------	---------------------	-------------------	-----------------------

## RELIKT-VURDERING

## a. By-tomten

 velbevaret opløst delvis bevaret opløst og nybebygget

Omkring 50% af gårdene er flyttet ud og kun 3 af de udflyttede gårdes tomter er frilagte. Vejforløbet er bevaret, men gadeudvidelserne er væk. Byen er blevet stærkt bebygget med huse især mod sydvest.

## b. Skelsystem

 vangesystemets hegn udskiftningshegnene intet af betydning

De fleste bevaret.

## c. Ressourceområde

 større engareal større skovareal uopdyrkede bakker med mere end 12 % fald større overdrevarsareal størsteparten opdyrket

Engarealet "Lunget" og skovarealet Nyhave er bevaret. Ejerlavet er i øvrigt stærkt bebygget med de mange udflyttergårde og huse langs landevejene.

FYNS AMT	Herred: Vindinge	Kommune: Ørbæk	Sogn: Refsvindinge
----------	---------------------	-------------------	-----------------------

## STATISTIK

Areal: 1067 ha., heraf opdyrket 1688: 46%.							
Tønder hartkorn	1664	1688	1844	1903			
	302	183	187				
<b>Bebyggelsesenheder:</b>							
	1598	1610	1664	1688	1774	1844	1903
Gårde:	33 <sup>1</sup>	33 <sup>1</sup>	35 <sup>2</sup>	34 <sup>1</sup>	34	43	44
Huse:	1 <sup>1</sup>	5 <sup>2</sup>	8 <sup>1</sup>		8		
Huse m/ jord:				3 <sup>2</sup>		79	91
Huse u/ jord:				3		1	43
I alt:	34	38	43	40	42	123	178
<b>Størrelsesfordeling i tønder hartkorn:</b>							
		1-4 tdr. htk.	5-8 tdr. htk.	8- tdr. htk.	Gennemsnit		
32	1664	5	9	20	8,9		
50	1688	10	22	2	5,4		
65	1844	34	9		3,4		
41	1903	33	11		3,4		
<b>Folketal:</b>							
		1787	1845	1901			
	Voksne:	204	412	521			
	Børn:	121	257	277			
	I alt:	325	669	798			

1. Heri 2 møller 2. Heri 1 mølle.

FYNS AMT	Herred: Vindinge	Kommune: Ørbæk	Sogn: Refsvindinge
----------	---------------------	-------------------	-----------------------

	Selvejere:		Kronen:		Indensogns hovedgårde:		Udensogns hovedgårde:	
	gårde	huse	gårde	huse	gårde	huse	gårde	huse
1664	2		11	4			23 <sup>⊕</sup>	4 <sup>⊕⊕</sup>
1844	42	56					1	24
1903	43	131					1	3

**Udviklingsbeskrivelse:**

Af det 1067 ha store ejerlav var i 1682 opdyrket 46%. Byen havde da trevangsbrug og takserede i 1684 til 183 tdr.htk. og i 1844 tilsvarende til 187 tdr. Ejerlavet afgrænses af vandløb, hvorved var placeret flere møller: Lundemølle, Rullemølle og Lillemølle. Heraf eksisterer i dag kun den sidstnævnte. Mod syd regnedes A's Mølle af og til med til sognet. Mod nord vidner marknavne på Dastrup (1682) om en nedlagt udflytterby. Hovedgården Juulskov i nabosognet Kullerup har gjort indhug i ejerlavets nordlige del. I 1690 hedder det, at en af gårdene i Refsvindinge dyrkes af Juulskov. Refsvindinge blokudskiftedes i 1798 og siden er 14 gårde udflyttede. Heraf udflyttedes de 12 direkte i forbindelse med udskiftningen. Besiddelsesforholdene var i senmiddelalderen ret spredte. I 1435 erhvervede Sten Basse en gård i Refsvindinge. I 1496 havde Per Bryske 2 gårde, medens Glorup i 1497 ligeledes havde 2 gårde. Kronen havde i 1537 under Nyborg len 2 selvejergårde og 1 fæstegård. Desuden rummede byen 3 kirkegårde til Nyborg og Refsvindinge kirker, ligesom Skt. Knuds Kloster i 1400-tallet havde erhvervet 1 gård i byen. Hertil kom en præstegård. Med reformationen kom kronen således i besiddelse af en væsentlig del af byen. Blandt adelsgodset dominerede i 1664 nabohovedgården Juulskov med 14 gårde og 1 hus, medens Holckenhavn havde 6 gårde og 2 møller. I 1760 var Juulskov nået op på 19 gårde og 16 huse, og i 1806 var hovedgården eneejer i byen. Overgangen til selveje var for gårdens vedkommende stort set afsluttet i 1844, medens der på dette tidspunkt stadig var et betydeligt antal fæstehuse. Antallet af gårde lå i 1500-1700-tallet på 33-35. Overgangen til selveje ledsagedes af ekspansion i gårdtallet i normalt omfang. Hus- og befolkningstallets ekspansion i det 19. årh. overstiger klart det normale. Gårdene var i 1684 i gennemsnit ret små. Byen synes aldrig egaliseret. I 1690 hedder det, at skvatmøllen Lille Mølle er lagt øde for 40 år siden. Den nuværende møllegård er opført 1827.

FYNS AMT	Herred: Vindinge	Kommune: Ørbæk	Sogn: Refsvindinge
----------	---------------------	-------------------	-----------------------

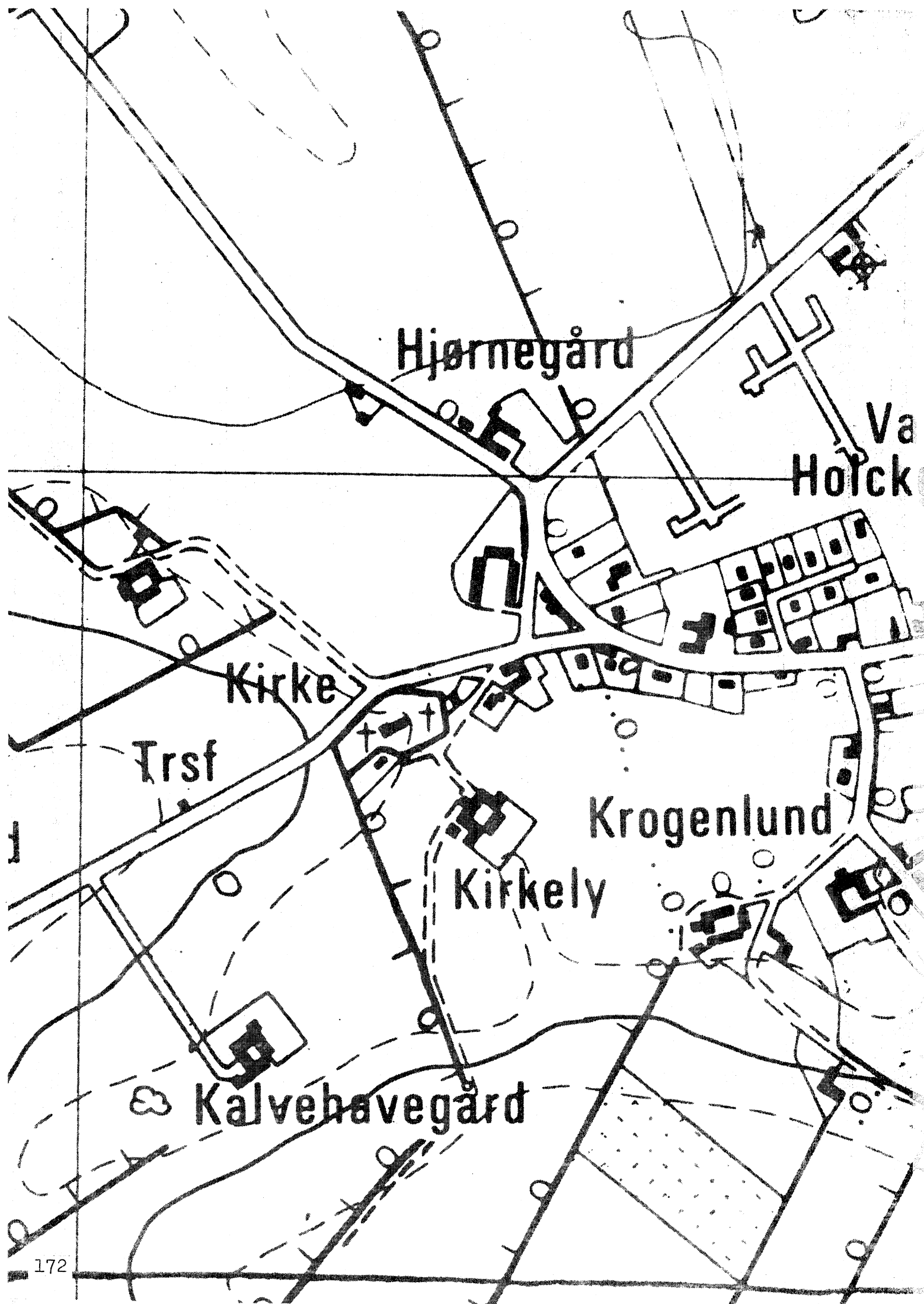
**Sammenfattende vurdering:**Ingen  
interesse: Interesse: Stor  
interesse: Særlig  
interesse: **Landsbytypologisk vurdering: Interesse**

- 1) Anlægstype. Den store kirke-adelby af før vikingetidsnavneendelsen -inge er centralplaceret i sit ejerlav og har agerorientering. Byformen er slynget vejby. Marknavne på Dastrup vidner om en nedlagt udflytterby. Mod nord har Juulskov hovedgård gjort indhug i ejerlavet. Af 3 møller i ejerlavet eksisterer nu kun én, Lille-mølle.
- 2) Udviklingstype. Den store landsby havde meget sammensatte besiddelsesforhold i senmiddelalder. I 1600-1700-tallet samledes landsbyen under nabohovedgården Juulskov. En tidlig overgang til selveje ledsagedes af kraftig ekspansion.

Sammenfattende drejer det sig om en almindelig og typeren anlægstype med få udviklingsmæssige karakteristika.

**Relikt-vurdering: Interesse**

- 1) Bytomten er opløst og nybebygget.
- 2) Kulturlandskabet har bevaret de fleste udskiftningshegn samt større eng- og skovarealer, men er præget af ny bebyggelse.
- 3) Særlige relikter: Kirke.
- 4) Arkæologiske interesser: Tomten af Dastrup, Lunde mølle og Rulle-mølle. Omkring 7 frilagte gårdtomter.



Hjørnegård

Va  
Hoick

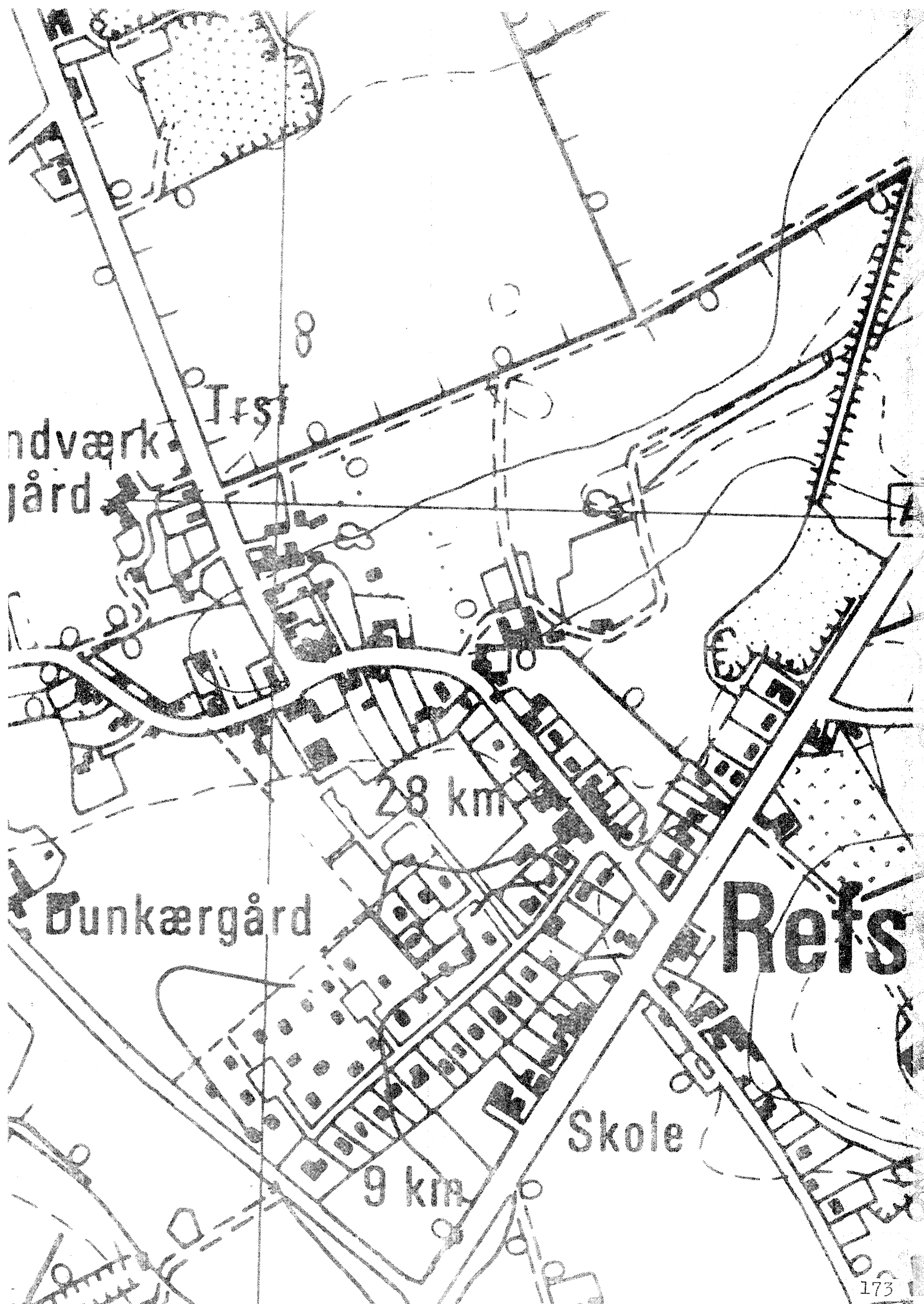
Kirke

Trsf

Krogenlund

Kirkely

Kalvehavegård



ndværk  
gård

Tf5

28 km

Dunkærgård

Rets

Skole

9 km





Christian Nielsen  
272.600

Simon Hansen  
103

180  
Karlsson

187  
Nielsen  
Karlsson

197  
Nielsen

191  
Hansen

190  
Lund  
Jøffe  
Erichsen  
Hansen  
Christensen

192  
E. Thomas  
Hansen  
Thomsen

456730

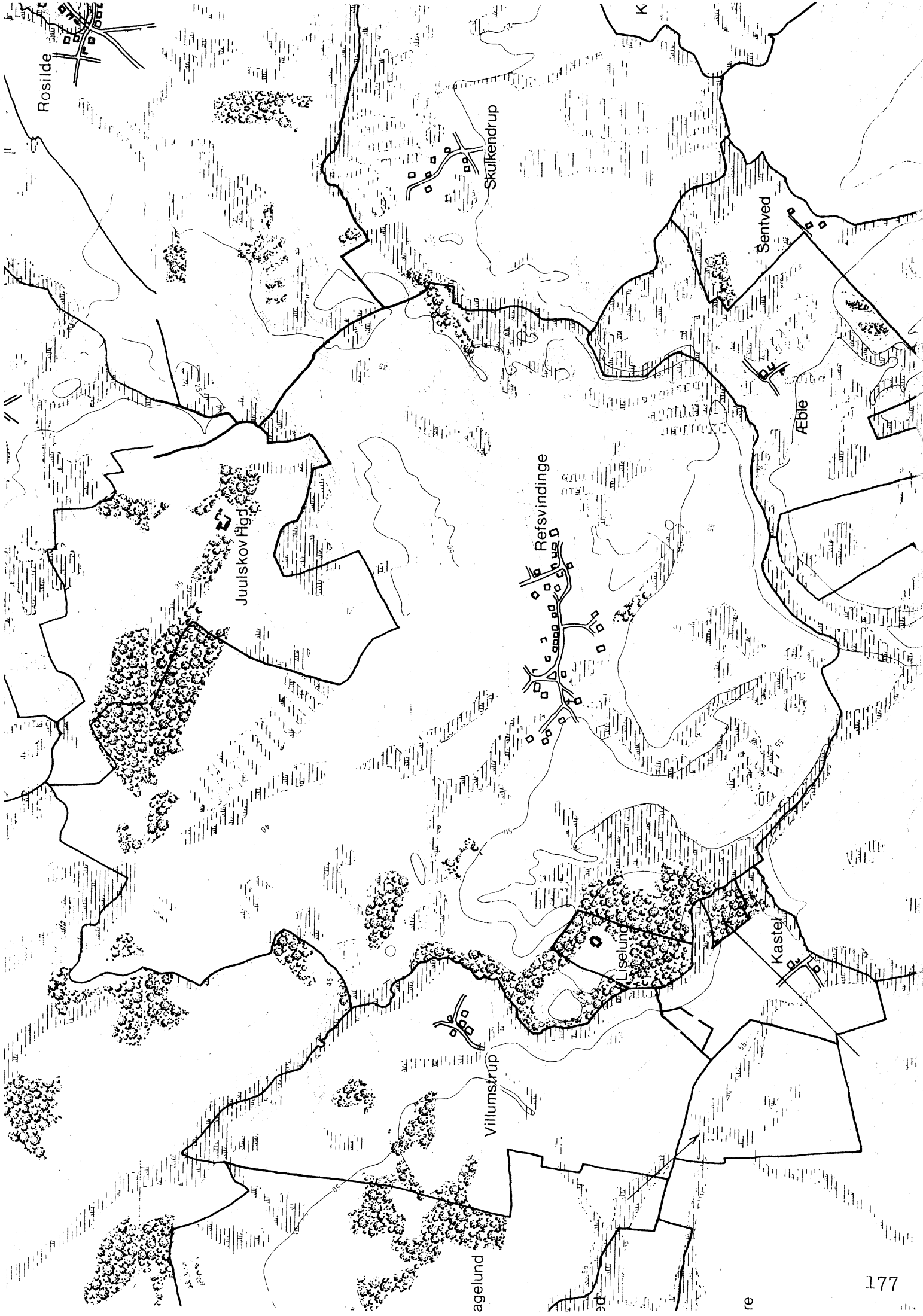
193  
Hansen

194  
Christensen

195  
Jøffe







Roskilde

Skulkendrup

Senved

Juulskov Hgd

Refsvindinge

Æble

Liselund

Kaster

Villumstrup

agelund

re



# **SVINDINGE**

FYNS AMT	Herred: Gudme	Kommune: Ørbæk	Sogn: Svindinge
----------	------------------	-------------------	--------------------

Navn:  Svindinge	Navnetype:  -Inge
------------------------	-------------------------

<p><b>Bemærkninger:</b></p> <p>Svindinge er nævnt første gang 1376 i formen Swinninge. Forleddet er navneordet, gl. Swithning, som betyder afbrændt område. Navne på -inge, gl. ing, forudsætter fortrinsvis naturnavne, dels oprindelige appellativer.</p>
---

<p><b>Anlægstype:</b></p> <p>Adel</p>	<p><b>Anlæggelsestidspunkt:</b></p> <p>Omkring overgangen mellem vikingetid og middelalder.</p>
---------------------------------------	---

<p><b>Bemærkninger:</b></p> <p>En adelby er en landsby, der modsat de middelalderlige udflytterbebyggelser ikke er anlagt ved udflytning. Svindinge er kirkeby.</p>
---

<p><b>Historiske tildragelser:</b></p> <p>I Svindinge sogn fødtes 1815 lægprædikanten Niels Johansen, 1844 zoologen Georg Winther, 1852 plovfabrikanten A. Jakobsen.</p>
--

FYNS AMT	Herred: Gudme	Kommune: Ørbæk	Sogn: Svindinge
----------	------------------	-------------------	--------------------

## BY- OG EJERLAVSTYPE

## a. By-tomten Uregelmæssig vejforteby. (!)

Byens gårde ligger meget tæt, men uregelmæssigt samlet omkring den nord-syd gående vejforte og dennes udgreninger. Kirken ligger på vestsiden af vejforten midt i byen. Husene ligger spredt langs vejnettet i byen.

## b. Placering i forhold til by-marken

- centralby                       agerorientering                       skovorientering                       åorientering  
 randby                               engorientering                       kystorientering

## c. Udskiftning

år: 1770+1805      figur: Blokudskiftning store, men uregelmæssige blokke.

## d. Udflytning Ca. 28-30 gårde.

- ved udskiftningen 20 gårde.  
 efter udskiftningen 8-10 gårde.  
 Flyttet ud både syd og nord for byen.

## ØKONOMI

## a. Vangesystem

driftssystem: 3-vangsbrug

rotation: 2/1

vangeantal: 3

## b. Ressourceområdets sammensætning

landskabsform: G. Østfyn/Centralfyn. Ekstramarginale smeltevandsdale. Tunneldal mod N.

jordbund: Glacialt moræner med smeltevandssand og ferskvandssand.

naturlig afgrænsning: Mod nord og syd, ellers ikke.

overvejende ager.

overvejende med større indhold af

blandingsøkonomi med

Små spredte engområder - skovområder i den NV og SV del.

FYNS AMT	Herred: Gudme	Kommune: Ørbæk	Sogn: Svindinge
----------	------------------	-------------------	--------------------

## RELIKT-VURDERING

## a. By-tomten

 velbevaret opløst delvis bevaret opløst og nybebygget

Kun ca. 25% af byens gårde tilbage i byen. Der er sket en større nybebyggelse i byen, både langs vejnettet, på en del af de gamle gårdtomter og i et område vest for byen. Toftestrukturen er næsten helt opløst. Vejnettet er stort set intakt, bortset fra at vejforten er forsvundet.

## b. Skelsystem

 vangesystemets hegn udskiftningshegnene intet af betydning

En stor del af udskiftningshegnene.

## c. Ressourceområde

 større engareal større skovareal uopdyrkede bakker med mere end 12 % fald større overdrevarsareal størsteparten opdyrket

Skov i den NV og SV del af ejerlavet.

<b>FYNS AMT</b>	Herred: Gudme	Kommune: Ørbæk	Sogn: Svindinge
-----------------	------------------	-------------------	--------------------

## STATISTIK

<b>Areal:</b> opdyrket i 1688: 48% (hele sorgnet)							
<b>Tønder hartkorn</b>	1664	1688	1844	1903			
	294	261	248				
<b>Bebyggelsesenheder:</b>							
		1600-10	1664	1688	1774	1844	1903
Gårde:		1 <sup>+</sup>	33 <sup>+</sup>	33 <sup>1</sup>	34	39 <sup>1</sup>	38 <sup>1</sup>
Huse:			20 <sup>2</sup>		?		
Huse m/ jord:				3		28	40
Huse u/ jord:				3 <sup>3</sup>			31
I alt:			53	39	(34)	67	109
<b>Størrelsesfordeling i tønder hartkorn:</b>							
		1-4 tdr. htk.	5-8 tdr. htk.	8- tdr. htk.	Gennemsnit		
(38%)	1664	3	10	19	9,2		
(30%)	1688	7	11	15	7,9		
(79%)	1844	7	31	1	5,7		
(74%)	1903	11	25	2	5,5		
<b>Folketal:</b>							
		1787 <sup>1</sup>	1845 <sup>1</sup>	1901 <sup>1</sup>			
	Voksne:	277	359	461			
	Børn:	164	164	181			
	I alt:	441	523	642			

1. Incl. Lunde mølle og Røds mølle
2. Incl. Røds mølle
3. Tallet er misvisende lavt



FYNS AMT	Herred: Gudme	Kommune: Ørbæk	Sogn: Svindinge
----------	------------------	-------------------	--------------------

	Besiddelsesforhold:		Kronen:		Indensogns hovedgårde:		Udensogns hovedgårde:	
	Selvejere:		gårde	huse	gårde	huse	gårde	huse
1664			1		32	20*		
1844	4	2			35	26		
1903	21	45			17	26		

**Udviklingsbeskrivelse:**

I 1688 var 48% af Svindinge sogn opdyrket. Byen havde da trevangsbrug og takseredes til 261 tdr.htk. og tilsvarende til 248 tdr. i 1844. Sognet rummede i 1571 ikke færre end 4 møller, og har desuden været skovrigt. I 1571 havde præstegården ikke færre end 9 skovmål. Glorup hovedgård omtales fra 1390. Fra 1441-1506 udvidedes Glorup marker støt ved adskillige godshandler og omkring 1580 var det lykkedes at samle hele sognet, ligesom hovedgårdens jord blev udskilt i et stenomkranset enemærke. Med sine 135 tdr.htk. var Glorup i 1664 en af Fyns største hovedgårde. En landsby Tårup - vest for Glorup - nævnes endnu omkring 1500. Den er senere lagt under Glorups takst. Vest for Glorup lå også sognets ældste kirke, der blev nedrevet omkring 1580. Anhof (tidligere Eskemose, Ovenskov) nævnes som væbnergård sidst i 1400-tallet. Snart efter blev den lagt til Glorup, hvorunder den forblev frem til 1916. Syd for Svindinge ligger Borupgård, formentlig resten af en nedlagt middelalderlandsby Brorup. Nord for Svindinge ved Kongshøj Å ligger to voldsteder.

Svindinge blokudskiftedes i 1770 og 1805, og siden er 28-30 gårde flyttet ud.

I senmiddelalderen havde byen et dominerende indslag af selvejere. I 1537 havde kronen 9 selvejergårde, foruden 3 tidligere bispegårde og 2 kirkegårde. Den indensogns hovedgård Glorup havde i 1497 9 gårde i Svindinge og tog allerede året efter lovhævd på sit enemærke. Sidst i 1500-tallet havde Glorup samlet hele byen (på nær præstegården) og denne situation holdt sig endnu ind i 1800-tallet. I 1793 oprettedes stamhuset Moltkenborg af Glorup, Anhof og Rygård og frasalget af fæstegods strakte sig ind i det 20. årh. Antallet af gårde er formentlig dalet frem til 1688 som følge af hovedgårdseksponering. Endnu i 1688 lagdes en del Svindinge jord under hovedgården. Overgangen til selveje ledsages af beskeden vækst, ligesom hus- og befolkningsvæksten i det 19. årh. ligger under det normale.

Gårdene var i 1684 forholdsvis store. I 1766 havde Glorup egaliseret landsbyen, der da bestod af 30 gårde a 6-5-3-1<sub>32</sub> tdr.htk., foruden 4 halve gårde og 24 huse. I 1660 blev præstegårdens jord magelagt, således at jorden blev samlet et sted i hver vang. Formentlig er dette sket i forbindelse med inddragelse af jord under hovedgården.

FYNS AMT	Herred: Gudme	Kommune: Ørbæk	Sogn: Svindinge
----------	------------------	-------------------	--------------------

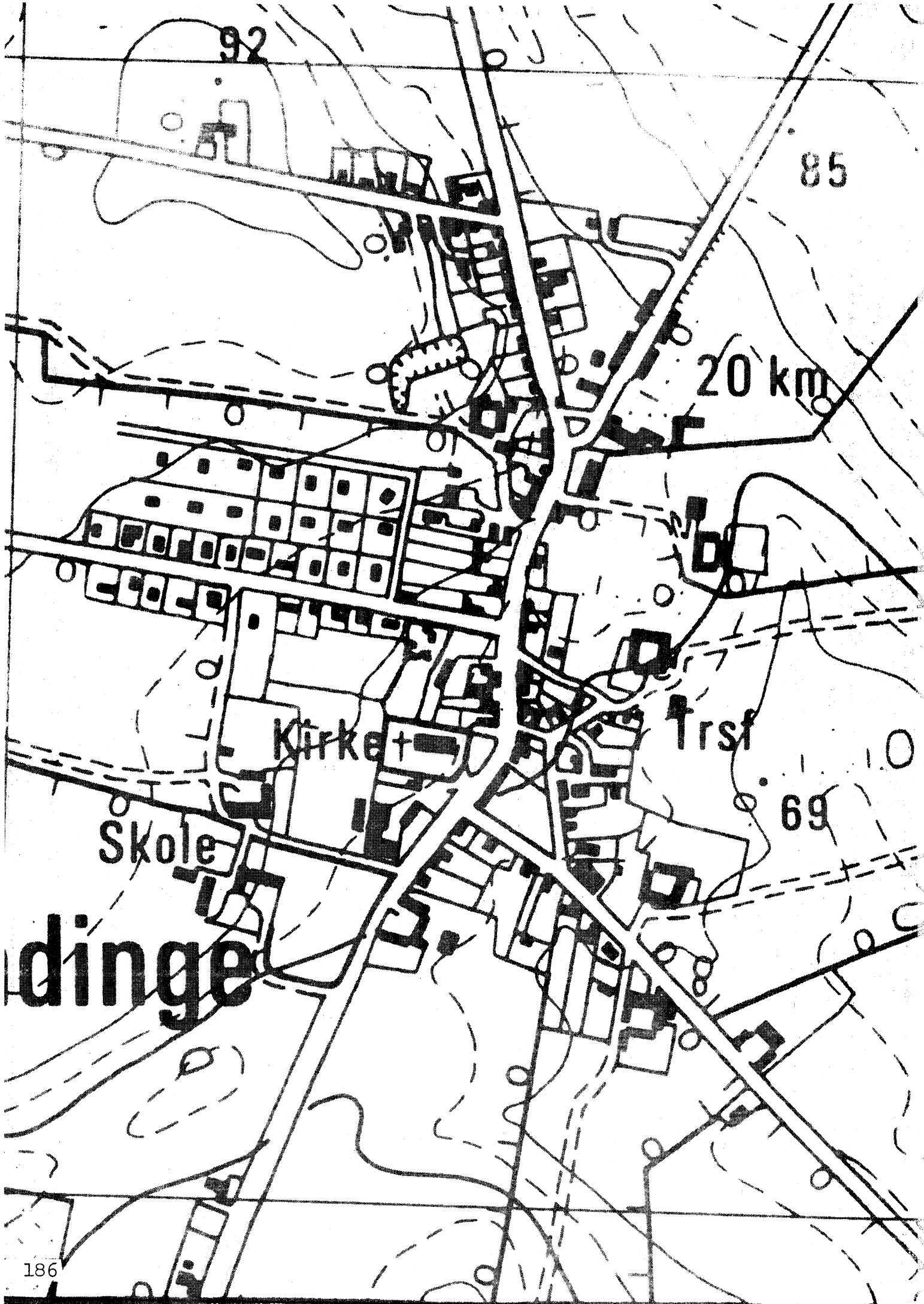
**Sammenfattende vurdering:**Ingen  
interesse: Interesse: Stor  
interesse: Særlig  
interesse: **Landsbytypologisk vurdering:** Stor interesse.

1. Anlægstype. Den store kirke-adelby af før-vikingetypen -inge er centraltplaceret i sit ejerlav og har agerorientering. Byformen er uregelmæssig vejforteby. Af det oprindelige ejerlav er udparcelleret hovedgårdene Glorup og Anhof, samt torperne Brorup og Tårup. Tårup lagdes senere under Glorup, medens der af Brorup kun eksisterer en enkelt gård. I ejerlavet findes desuden 2 møller, Røde mølle (Regissegård) og Lunde Mølle. To voldsteder vidner om en middelalderlig hovedgård.
2. Udviklingstype. Byen havde i senmiddelalderen et betydeligt indslag af selvejergårde. I løbet af 1500-tallet samledes byen under Glorup, der flere gange udvidede hovedgårdsmarkerne på landsbyens bekostning, nedrev og flyttede kirken, samt egaliserede landsbyen. Overgangen til selveje skete sent og fulgtes af moderat ekspansion.

Sammenfattende drejer det sig om en almindelig og typeren anlægstype med mange udviklingsmæssige karakteristika.

**Relikt-vurdering:** Interesse.

1. Bytomten er opløst og nybebygget.
2. Kulturlandskabet har bevaret en stor del af udskiftningshegnene samt større skovarealer.
3. Særlige relikter: kirke (fra 1580), stiftelse fra 1852.
4. Arkæologiske interesser: tomten af Brorup, omkring 12 frilagte gårdtomter.



92

85

20 km

Kirket

Trsf

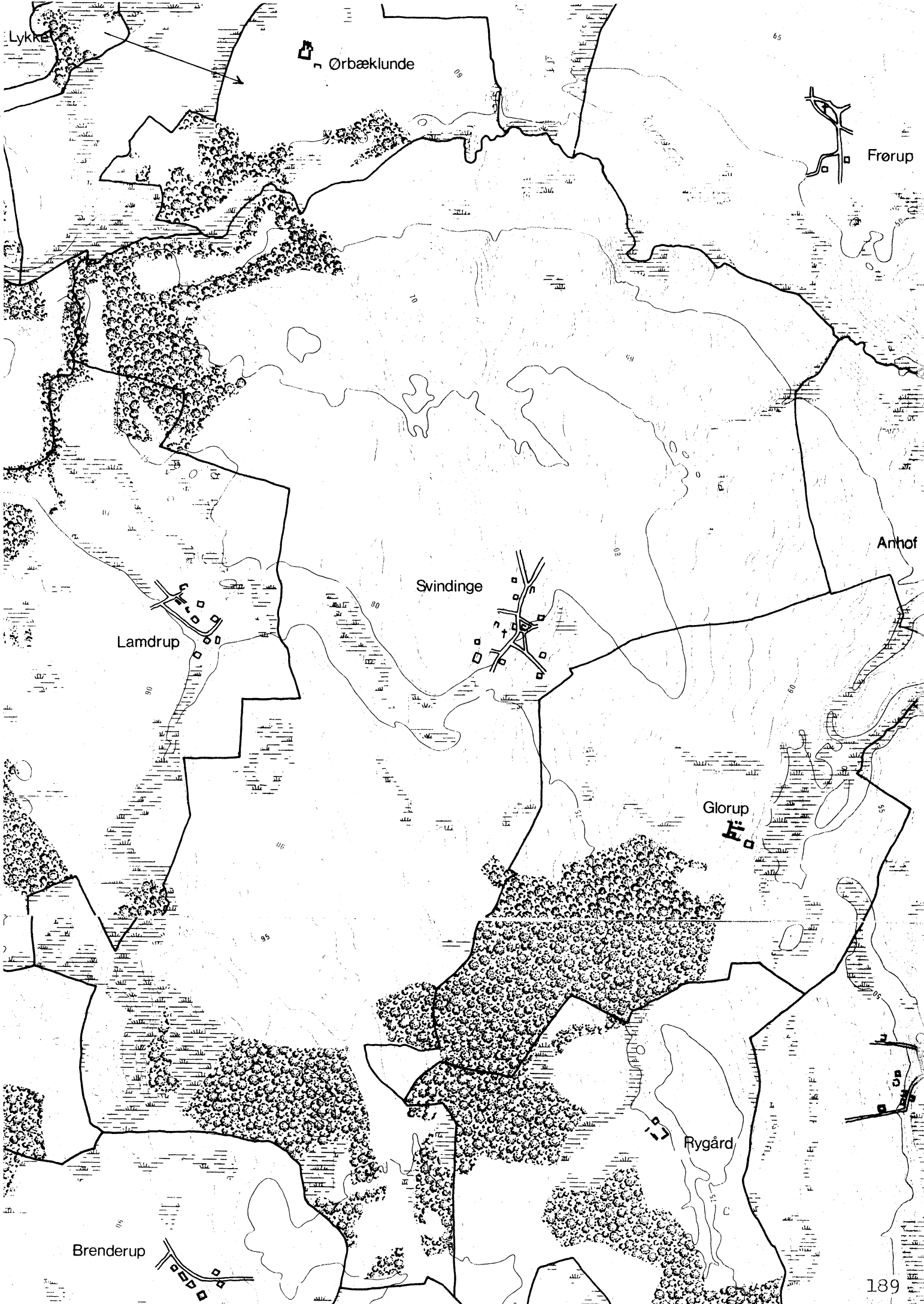
Skole

69

dinge









## **ØKSENDRUP**



FYNS AMT	Herred: Gudme	Kommune: Ørbæk	Sogn: Øksendrup
----------	------------------	-------------------	--------------------

Navn:  Øksendrup	Navnetype:  -Torp
------------------------	-------------------------

Bemærkninger:  Øksendrup er nævnt første gang 1327 i formen Okstorpdam. Forleddet er navneordet, glda. uxi, som betyder okse. Efterleddet er torp, glda. Thorp, som betyder udflytterbebyggelse.
--

Anlægstype:  Adelby	Anlæggelsestidspunkt:  Omkring overgangen mellem vikingetid og middelalder.
---------------------------	---

Bemærkninger:  En adelby er en landsby, der modsat de middelalderlige udflytterbebyggelser ikke er anlagt ved udflytning. Øksendrup er kirkeby.
---

Historiske tildragelser:
--------------------------

<b>FYNS AMT</b>	Herred: Gudme	Kommune: Ørbæk	Sogn: Øksendrup
-----------------	------------------	-------------------	--------------------

**BY- OG EJERLAVSTYPE****a. By-tomten** Uregelmæssig vejfor-teby. (!)

Byens gårde lå tæt samlet, men uregelmæssigt omkring vejforten, hvorfra 4 veje udgik. Kirken ligger ved det sydøstlige hjørne af vejforten. Husene ligger i særlig grad syd for fortens.

**b. Placering i forhold til by-marken**

- centralby                     agerorientering                     skovoriering                     åorientering  
 randby                         engorientering                     kystorientering

Byen ligger op til Fiskebækken og dens engområder.

**c. Udskiftning**

år: 1804            figur: Blokudskiftning, regelmæssige, rektangulære blokke.

**d. Udflytning**

- ved udskiftningen  
 efter udskiftningen 14 gårde.

**ØKONOMI**

**a. Vangesystem**                    driftssystem: 3-vangsbrug                    rotation: 2/1  
vangeantal: 3

**b. Ressourceområdets sammensætning**

landskabsform: G. Østfyn. En del tunneldale.

jordbund: Glacialt moræneler.

naturlig afgrænsning: Mod N og SØ.

- overvejende  
 overvejende ager med større indhold af eng.

blandingsøkonomi med  
 Mange spredte engarealer rundt om i ejerlavet.

FYNS AMT	Herred: Gudme	Kommune: Ørbæk	Sogn: Øksendrup
----------	------------------	-------------------	--------------------

## RELIKT-VURDERING

## a. By-tomten

 velbevaret opløst delvis bevaret opløst og nybebygget

Ca. 30% af gårdene er tilbage i byen. Der er sket en større nybebyggelse på de gamle tomter langs vejnettet, men byen har stadig bevaret karakter af en ret sluttet bebyggelse langs vejnettet. Dette er kun delvis bevaret, idet den nord-sydgående vej er blevet udrettet og stærkere trafikeret, og vejforten eksisterer kun i form af, at et vejforløb rundt om en plads på fortens er bevaret. Toftesystemet er opløst.

## b. Skelsystem

 vangesystemets hegn udskiftningshegnene intet af betydning

En stor del af udskiftningshegnene.

## c. Ressourceområde

 større engareal større skovareal uopdyrkede bakker med mere end 12 % fald større overdrevarsareal størsteparten opdyrket

Skov i det NØ hjørne.

<b>FYNS AMT</b>	Herred: Gudme	Kommune: Ørbæk	Sogn: Øksendrup
-----------------	------------------	-------------------	--------------------

## STATISTIK

<b>Areal:</b> 685 ha, deraf opdyrket i 1688: 46%							
<b>Tønder hartkorn</b>	1664	1688	1844	1903			
	268	106	145				
<b>Bebyggelsesenheder:</b>							
		1600-10	1664	1688	1774	1844	1903
Gårde:		30	34	27	26	24	30
Huse:		7	1		16		
Huse m/ jord:				4		18	24
Huse u/ jord:				5			28
I alt:		37	35	36	42	42	82
<b>Størrelsesfordeling i tønder hartkorn:</b>							
		1-4 tdr. htk.	5-8 tdr. htk.	8- tdr. htk.	Gennemsnit		
(47%)	1664	7	15	12	7,9		
(74%)	1688	19	8		3,9		
(96%)	1844	4	20		5,5		
(60%)	1903	15	15		4,0		
<b>Folketal:</b>							
		1787	1845	1901			
	Voksne:	169	237	277			
	Børn:	67	88	128			
	I alt:	236	325	405			

FYNS AMT	Herred: Gudme	Kommune: Ørbæk	Sogn: Øksendrup
----------	------------------	-------------------	--------------------

	Selvejere:		Kronen:		Indensogns hovedgårde:		Udensogns hovedgårde:	
	gårde	huse	gårde	huse	gårde	huse	gårde	huse
1664	2		2	1			30	
1844		1					24	17
1903	25	43					5	9

**Udviklingsbeskrivelse:**

Af det 685 ha store ejerlav var i 1688 opdyrket 46%. Byen havde da trevangsbrug og takseredes i 1684 til 106 tdr.htk, hvilket - i forbindelse med nyopdyrkning - sattes op til 145 tdr. i 1844. I forhold hertil er landgildehartkornet fra 1664 påfaldende højt, hvilket formentlig dels skyldes tilstedeværelsen af en senmiddelalderlig landsbyhovedgård, dels bebyggelsens kystnære placering. Begge dele giver ofte høje landgildeydelsler. Af det oprindelige ejerlav er Tangå og Boholt udparcelleret. Tangå hovedgård kendes fra 1375 og allerede på dette tidspunkt hørte enemærket Boholt under hovedgården. I 1568 var hovedgården delt op i 2 fæstegårde. I Tangå lå desuden 2 mindre gårde samt den betydelige mølle (36 tdr. mel i årlig skyld).

I 1802 noteres det, at Øksendrup stadig havde trevangsbrug og endnu ikke var udskiftet, men at det var bestemt, at 11 gårde skulle udflyttes. Byen blokudskiftedes i 1804 og siden er 14 gårde udflyttet. Under Tangå hovedgård hørte i 1376 "fjerdeparten af al Øksendrup fang", delt op på 1 gård og 12 småbrug.

I 1554 havde hovedgården 5 gårde i Øksendrup, der da afhændedes til Hesselagergård, der hermed i 1557 var nået op på 7-8 gårde, incl. et bol i den senere forsvundne Øksendrup skov. I 1473 havde Langholm hovedgård en enkelt gård i Øksendrup, medens Glorup i 1507 havde 4 gårde i Øksendrup. Kong Hans havde erhvervet gods i Øksendrup af Helligåndsklostret i Fåborg. I 1537 havde kronen 9 selvejergårde, 1 kirkegård og 1 præstegård i byen. Landsbyhovedgården Øksendrup, der omtales fra 1498-1589 kan således næppe have haft de store besiddelser. I 1664 var nabohovedgården Glorup blevet dominerende godsbesidder med 21 gårde (foruden Tangå), medens Julskov<sub>3</sub> havde 5 gårde. I 1766 havde Glorup 18 egaliserede gårde (17 a 6-2-2-2<sub>10</sub> tdr. samt 1 halvgård) og 6 huse, foruden Tangå. På denne tid havde Julskov 2 gårde og 9 huse, medens Rygård og Broholm havde hver 1 gård. I 1802 havde Glorup (stamhuset Moltkenborg) øjensynlig samlet hele byen med 25 egaliserede gårde og 16 huse. Endnu i 1844 var fæstegodset intakt og i 1903 var der stadig adskillige fæsteenheder tilbage.

Antallet af gårde falder jævnt fra 1610 til 1844 ( i 1664 er 6 småbol regnet for gårde flere af dem blev i 1684 regnet for huse med jord)

formentlig i forbindelse med egaliseringer. Fra 1844 til 1903 stiger gårdtallet til det oprindelige niveau. Hus- og befolkningsekspansionen i det 19. årh. ligger i underkanten af det normale. Gårdene var i 1684 forholdsvis små. Landsbyen egaliseredes i 1700-tallet. I det 20. årh. har Øksendrup udviklet sig som stationsby.

<b>FYNS AMT</b>	Herred: Gudme	Kommune: Ørbæk	Sogn: Øksendrup
-----------------	------------------	-------------------	--------------------

**Sammenfattende vurdering:**

Ingen interesse:  Interesse:  Stor interesse:  Særlig interesse:

**Landsbytypologisk vurdering:** Stor interesse.

1. Anlægstype. Den store kirke-adelby af vikingetids-middelalder navnetypen -torp er randplaceret i sit ejerlav og har å-orientering. Byformen er uregelmæssig vejforteby. Af det oprindelige ejerlav er udskilt Tangå, der i senmiddelalderen husede et betydeligt hovedgårdskompleks, samt Boholt, der oprindeligt var enemærke til hovedgården Tangå.
2. Udviklingstype. Tangågård spillede en betydelig rolle i senmiddelalderen, hvor den ejede 1/4 af Øksendrup. Landsbyen domineredes i øvrigt af selvejergårde, og landsbyhovedgården Øksendrupgård spillede ikke den store rolle. I løbet af 1600-1700-tallet samledes byen under nabohovedgården Glorup, der foretog en egalisering. Overgangen til selveje skete ret sent og ledsagedes af moderat ekspansion.

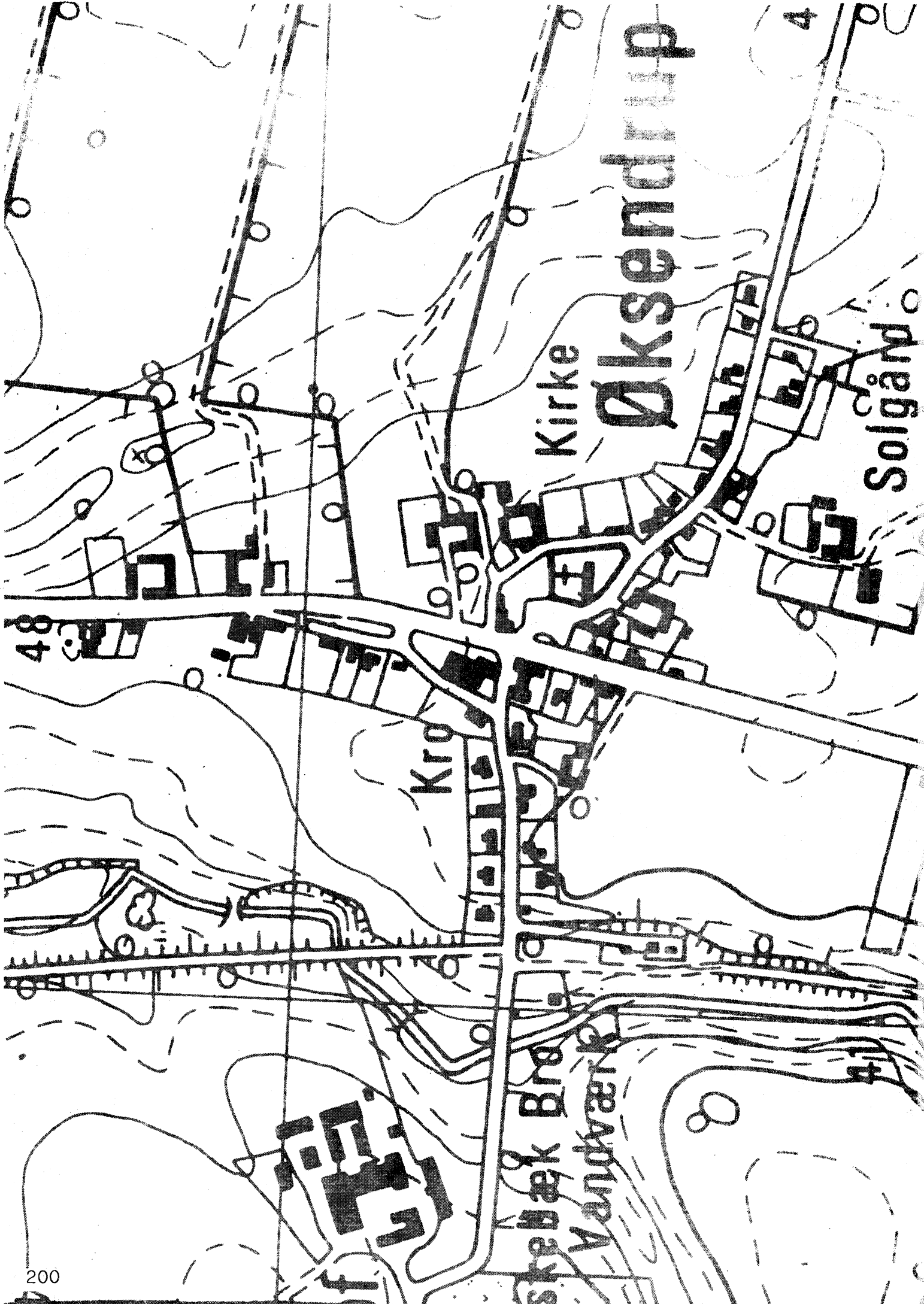
Sammenfattende drejer det sig om en almindelig og forholdsvis typeren anlægstype med flere udviklingsmæssige karakteristika.

**Relikt-vurdering:** Interesse.

1. Bytomten er opløst og nybebygget.
2. Kulturlandskabet har bevaret en stor del af udskiftningshegnene samt et større skovareal.
3. Særlige relikter: kirke.
4. Arkæologiske interesser: omkring 5 frilagte gårdtomter.







Kirkedrup

Kirke

Solgård

KROG

Stebæk Bro

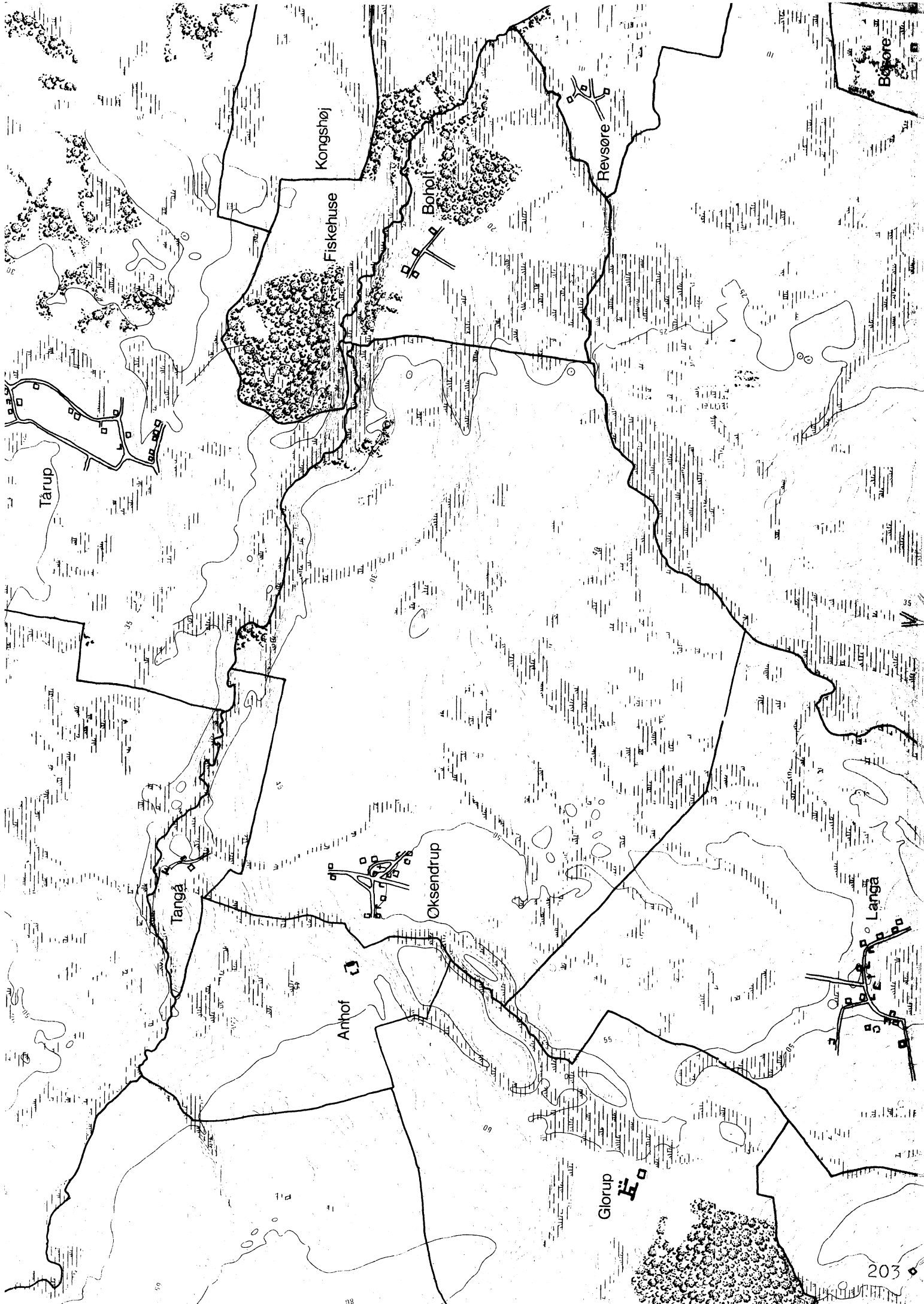
Vandværk

48

4









**SENTVED**

FYNS AMT	Herred: Vindinge	Kommune: Ørbæk	Sogn: Ørbæk
----------	---------------------	-------------------	----------------

Navn: Sentved	Navnetype: -tved
------------------	---------------------

Bemærkninger:  Sentved er nævnt første gang 1492 i formen Santwed. Forleddets tolkning er usikker, en mulighed er et navneord, gl. s. sann, som betyder trætte, proces. Efterleddet er tved, gl. thwet, som betegner rydning, fældet skov.
--

Anlægstype: Rydningsby	Anlæggelsestidspunkt: Middelalder
---------------------------	--------------------------------------

Bemærkninger:  En rydningsby er en landsby, som er anlagt i middelalderen efter forudgående skovrydning på stedet.
--

Historiske tildragelser:
--------------------------

FYNS AMT	Herred: Vindinge	Kommune: Ørbæk	Sogn: Ørbæk
----------	---------------------	-------------------	----------------

## BY- OG EJERLAVSTYPE

**a. By-tomten** Skovbygd.

De tre gårde ligger samlet ved den nordøst-sydvestgående bygade. Ved den ene af gårdene er aftegnet et enkelt hus.

**b. Placering i forhold til by-marken**

centralby       agerorientering       skovoriering       åorientering  
 randby       engorientering       kystorientering

**c. Udskiftning**

år: 1805-09      figur: Stjerneudskiftning.

**d. Udflytning**

ved udskiftningen      2 gårde  
 efter udskiftningen

## ØKONOMI

**a. Vangesystem**      driftssystem: 3-vangsbrug      rotation: 2/1

vangeantal: 3

Dyrkningsfællesskab med Ørbæk, Vangelag med Refsvindinge og Ørbæk.

**b. Ressourceområdets sammensætning**

landskabsform: G. Østfyn. Tunneldal mod nord.

jordbund: Moræneler med ferskvandsdynd mod øst.

naturlig afgrænsning: Ejerlavet er ikke naturlig afgrænset mod Æble og Ørbæk.

overvejende agerjord.  
 overvejende med større indhold af  
 blandingsøkonomi med



FYNS AMT	Herred: Vindinge	Kommune: Ørbæk	Sogn: Ørbæk
----------	---------------------	-------------------	----------------

## RELIKT-VURDERING

## a. By-tomten

 velbevaret opløst delvis bevaret opløst og nybebygget

Tre af de oprindeligt 5 gårde ligger stadig i byen, men den oprindelige bygade er forsvundet. Tofteskellene er delvis bevaret ved de to sydligste gårde. Udskiftningshegnet der går op til byen er bevaret.

## b. Skelsystem

 vangesystemets hegn udskiftningshegnene intet af betydning

En del af stjerneudskiftningshegnene bevaret.

## c. Ressourceområde

 større engareal større skovareal uopdyrkede bakker med mere end 12 % fald større overdrevarsareal størsteparten opdyrket

<b>FYNS AMT</b>	Herred: Vindinge	Kommune: Ørbæk	Sogn: Ørbæk
-----------------	---------------------	-------------------	----------------

## STATISTIK

<b>Areal:</b> 173 ha., heraf opdyrket 1688: 48%.							
<b>Tønder hartkorn</b>	1664	1688	1844	1903			
	42	31	34				
<b>Bebyggelsesenheder:</b>							
	1572	1610	1664	1688	1774	1844	1903
Gårde:	5	3	5	5	5	5	7
Huse:							
Huse m/ jord:						3	6
Huse u/ jord:							
I alt:	5	3	5	5	5	8	13
<b>Størrelsesfordeling i tønder hartkorn:</b>							
		1-4 tdr. htk.	5-8 tdr. htk.	8- tdr. htk.	Gennemsnit		
100	1664		3	2	8,4		
100	1688		5		6,2		
100	1844		5		6,8		
54	1903	3	4		4,4		
<b>Folketal:</b>							
		1787	1845	1901			
	Voksne:	20	41	47			
	Børn:	13	6	3			
	I alt:	33	47	50			

FYNS AMT	Herred: Vindinge	Kommune: Ørbæk	Sogn: Ørbæk
----------	---------------------	-------------------	----------------

## RELIKT-VURDERING

## a. By-tomten

 velbevaret opløst delvis bevaret opløst og nybebygget

Tre af de oprindeligt 5 gårde ligger stadig i byen, men den oprindelige bygade er forsvundet. Tofteskellene er delvis bevaret ved de to sydligste gårde. Udskiftningshegnet der går op til byen er bevaret.

## b. Skelsystem

 vangesystemets hegn udskiftningshegnene intet af betydning

En del af stjerneudskiftningshegnene bevaret.

## c. Ressourceområde

 større engareal større skovareal uopdyrkede bakker med mere end 12 % fald større overdrevsareal størsteparten opdyrket

FYNS AMT	Herred: Vindinge	Kommune: Ørbæk	Sogn: Ørbæk
----------	---------------------	-------------------	----------------

**Sammenfattende vurdering:**Ingen  
interesse: Interesse: Stor  
interesse: Særlig  
interesse: **Landsbytypologisk vurdering: Interesse**

- 1) Anlægstype. Den lille skovrydningsby af middelaldernavnetypen -tved er randplaceret i sit ejerlav og har agerorientering. Byformen er den almindeligt forekommende slynget-vejby type. Sentved er udparcelleret af moderbyen Ørbæk. Senere er af Sentved udparcelleret Æble. De tre byer havde i 1682 integreret dyrkningsfællesskab. En Gammeltofte vidner om en forgængerbebyggelse. I 1600-tallet var der kun lidt skov tilbage i ejerlavet.
- 2) Udviklingstype. Byen samledes i løbet af 1700-tallet under den indensogns hovedgård Ørbæklunde. Byen havde allerede i 1664 et egaliseret præg og bibeholdt dette endnu i 1844. Overgangen til selveje skete sent og ledsagedes af begrænset ekspansion.

Sammenfattende drejer det sig om en almindelig forholdsvis typeren anlægstype med enkelte udviklingsmæssige karakteristika.

**Relikt-vurdering: Interesse**

- 1) Bytomten er delvis bevaret.
- 2) Kulturlandskabet har bevaret en del af udskiftningshegnene.
- 3) Særlige relikter: -
- 4) Arkæologiske interesser: en Gammeltofte, 1 frilagt gårdtomt.

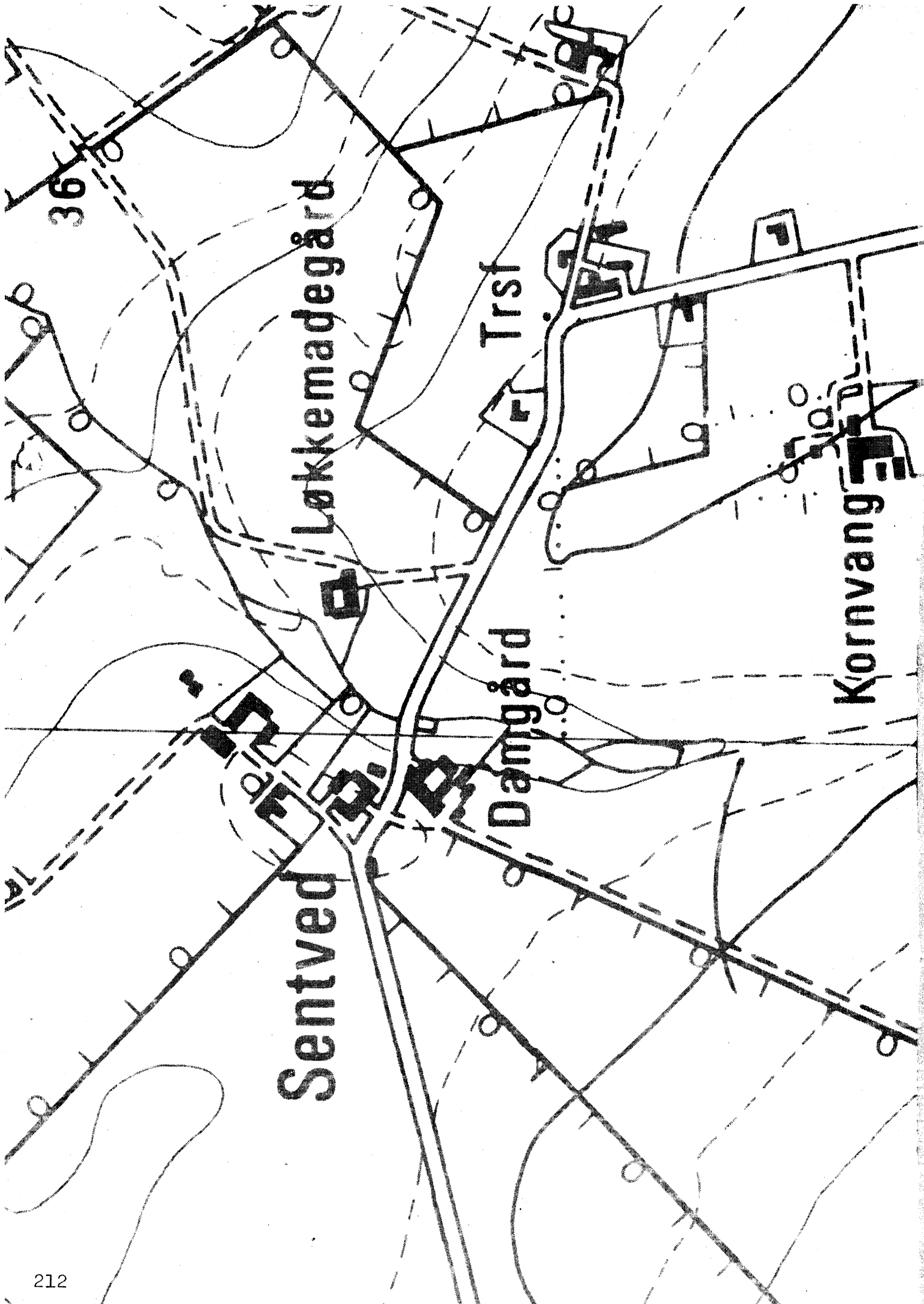
<b>FYNS AMT</b>	Herred:	Kommune:	Sogn:
	Vindinge	Ørbæk	Ørbæk

	Besiddelsesforhold:		Kronen:		Indensogns hovedgårde:		Udensogns hovedgårde:	
	Selvejere:		gårde	huse	gårde	huse	gårde	huse
1664					2		3	
1844	1				3	3	1	
1903	7	5				1		

**Udviklingsbeskrivelse:**

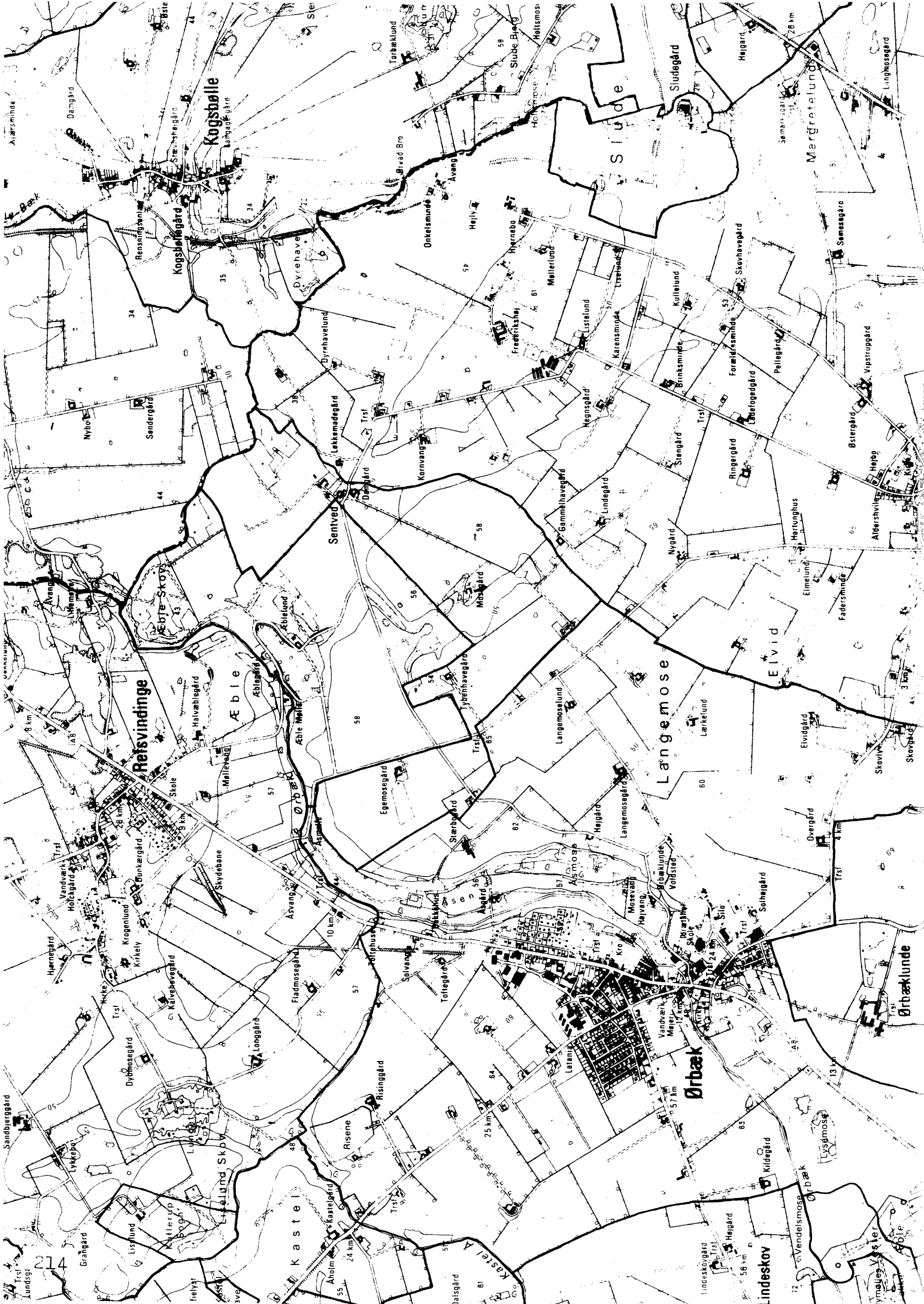
Af det kun 173 ha. store ejerlav var i 1682 opdyrket 48%. Tallet skal dog tages med forbehold da Sentved havde dyrkningsfællesskab med moderbyen Ørbæk og Æble, hvorfor ejerlavsgrensen først fastlagdes ved udskiftningen. Byen havde trevangsbrug og takseredes i 1684 til 31 tdr. htk. og i 1844 tilsvarende til 34 tdr. htk. I 1626 nævnes, at en af gårdene har skov til 3 svins olden. Sentved er som skovrydningsby udparcelleret af Ørbæk senere er Æble udskiftet af Sentved. I 1682 omtales en Gammeltofte i Toftevejsmark. Formentlig vidnesbyrd om en forgængerbebyggelse (evt. for Ørbæk?). Sentved stjerneudskiftedes fra 1805 og siden er 2 gårde flyttet ud. I midten af 1400-tallet havde Lykkesholm 1 gård i Sentved. I 1610 havde den indensogns hovedgård Ørbæklunde (atdømme efter de manglende skattefri ugedagsbønder i mandtallet) samlet 2 gårde i byen. I 1770 var Ørbæklunde nået op på 4 gårde og inden 1802 var alle 5 gårde samlede under hovedgården. Endnu i 1844 var hovedparten af byen i fæste, men inden 1903 var overgangen til selveje stort set tilendebragt. Antallet af gårde var fra 1572 og endnu i 1844 på 5, men steg herefter til 7. Hus- og befolkningstallets ekspansion i det 19. årh. ligger under det normale. Gårdene var i 1684 af normal størrelse. Byen havde allerede et egaliseret præg i 1664, hvor de 5 gårde alle havde fra 7-9 tdr. htk. I 1802 var de 5 fæstegårde på 6-7 tdr. htk.











Lislund

Alterup

Lund Skov

Skjærbane

Stole

Avang

Søndergård

Kogshøjsgård

Kogshølle

Åholm

Risene

Kastel

Fladmosegård

Avang

Ørbæk

Sentved

Kogshøjsgård

Kogshølle

Dalsgård

Risengård

Kastel

Fladmosegård

Avang

Ørbæk

Sentved

Kogshøjsgård

Kogshølle

25 km

Risengård

Kastel

Fladmosegård

Avang

Ørbæk

Sentved

Kogshøjsgård

Kogshølle

24 km

Risengård

Kastel

Fladmosegård

Avang

Ørbæk

Sentved

Kogshøjsgård

Kogshølle

25 km

Risengård

Kastel

Fladmosegård

Avang

Ørbæk

Sentved

Kogshøjsgård

Kogshølle

25 km

Risengård

Kastel

Fladmosegård

Avang

Ørbæk

Sentved

Kogshøjsgård

Kogshølle

25 km

Risengård

Kastel

Fladmosegård

Avang

Ørbæk

Sentved

Kogshøjsgård

Kogshølle

25 km

Risengård

Kastel

Fladmosegård

Avang

Ørbæk

Sentved

Kogshøjsgård

Kogshølle

25 km

Risengård

Kastel

Fladmosegård

Avang

Ørbæk

Sentved

Kogshøjsgård

Kogshølle

25 km

Risengård

Kastel

Fladmosegård

Avang

Ørbæk

Sentved

Kogshøjsgård

Kogshølle

25 km

Risengård

Kastel

Fladmosegård

Avang

Ørbæk

Sentved

Kogshøjsgård

Kogshølle

25 km

Risengård

Kastel

Fladmosegård

Avang

Ørbæk

Sentved

Kogshøjsgård

Kogshølle

25 km

Risengård

Kastel

Fladmosegård

Avang

Ørbæk

Sentved

Kogshøjsgård

Kogshølle

25 km

Risengård

Kastel

Fladmosegård

Avang

Ørbæk

Sentved

Kogshøjsgård

Kogshølle

25 km

Risengård

Kastel

Fladmosegård

Avang

Ørbæk

Sentved

Kogshøjsgård

Kogshølle

25 km

Risengård

Kastel

Fladmosegård

Avang

Ørbæk

Sentved

Kogshøjsgård

Kogshølle

25 km

Risengård

Kastel

Fladmosegård

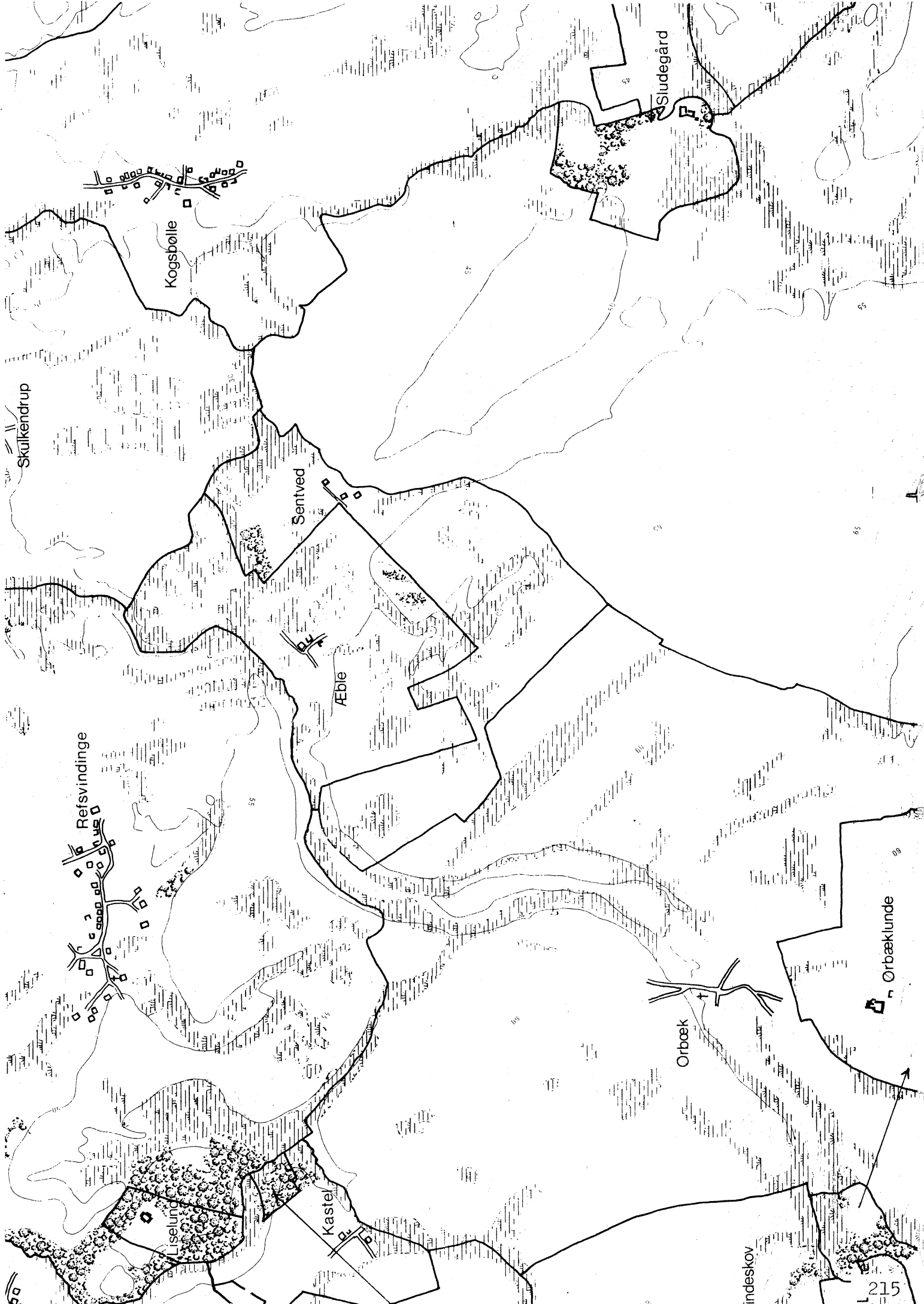
Avang

Ørbæk

Sentved

Kogshøjsgård

Kogshølle



Skulkendrup

Kogsbølle

Sludegård

Sentsved

Æble

Refsvindinge

Liselund

Kastej

Orbæk

Ørbæk lunde

Lindeskov



**ÆBLE**

<b>FYNS AMT</b>	<b>Herred:</b> Vindinge	<b>Kommune:</b> Ørbæk	<b>Sogn:</b> Ørbæk
-----------------	----------------------------	--------------------------	-----------------------

<b>Navn:</b> Æble	<b>Navnetype:</b> Æble
----------------------	---------------------------

**Bemærkninger:**

Æble er nævnt første gang 1572 i formen Euele. Navnet er en afledning af navneordet, glda. apali, som betyder æble.

<b>Anlægstype:</b> Udflytterbebyggelse	<b>Anlæggelsestidspunkt:</b> Middelalder
---	---

**Bemærkninger:**

En udflytterbebyggelse er en landsby, som er anlagt ved udflytning fra en adelby, som i dette tilfælde er Sentved.

<b>Historiske tildragelser:</b>
---------------------------------



FYNS AMT	Herred: Vindinge	Kommune: Ørbæk	Sogn: Ørbæk
----------	---------------------	-------------------	----------------

## RELIKT-VURDERING

## a. By-tomten

 velbevaret opløst delvis bevaret opløst og nybebygget

To af de fem gårde er flyttet ud og deres tomter i byen er frilagte. Der er kun bygget et par huse i byen. Det særprægede vejforløb er bevaret.

## b. Skelsystem

 vangesystemets hegn udskiftningshegnene intet af betydning

## c. Ressourceområde

 større engareal større skovareal uopdyrkede bakker med mere end 12 % fald større overdrevarsareal størsteparten opdyrket

Større skovareal "Æble Skov".

FYNS AMT	Herred: Vindinge	Kommune: Ørbæk	Sogn: Ørbæk
----------	---------------------	-------------------	----------------

## STATISTIK

Areal: 154 ha., heraf opdyrket 1688: 52%.

Tønder hartkorn	1664	1688	1844	1903			
	41	28	28				
<b>Bebyggelsesenheder:</b>							
	1572	1610	1664	1688	1774	1844	1903
Gårde:	4	4	4	4	4	5	3
Huse:	1 <sup>1</sup>	2 <sup>1</sup>	2 <sup>1</sup>		3 <sup>1)</sup>		
Huse m/ jord:				1 <sup>1</sup>		1	1
Huse u/ jord:							
I alt:	5	6	6	5	7	6	4
<b>Størrelsesfordeling i tønder hartkorn:</b>							
		1-4 tdr. htk.	5-8 tdr. htk.	8- tdr. htk.	Gennemsnit		
50	1664			4	10,3		
100	1688		4		7,0		
80	1844	1	4		5,5		
33	1903	1	1	1	7,8		
<b>Folketal:</b>							
		1787	1845	1901			
	Voksne:	26	42	28			
	Børn:	17	13	21			
	I alt:	43	55	49			

1) Incl. en mølle.



FYNS AMT	Herred: Vindinge	Kommune: Ørbæk	Sogn: Ørbæk
----------	---------------------	-------------------	----------------

	Besiddelsesforhold:		Kronen:		Indensogns hovedgårde:		Udensogns hovedgårde:	
	Selvejere:		gårde	huse	gårde	huse	gårde	huse
1664			4	1				1 <sup>⊕</sup>
1844					5	1		
1903					3	1		

**Udviklingsbeskrivelse:**

Af det 154 ha. lille ejerlav var i 1682 opdyrket 52%. Procenten skal dog tages med forbehold, idet Æble havde integreret dyrkningsfællesskab med Sentved, hvorfor ejerlavsgrensen først fastlagdes ved udskiftningen. I 1684 havde byen trevangsbrug og takseredes til 28 tdr. og i 1844 tilsvarende til 28 tdr. htk. I 1636 takseredes byens skove for 26 svins olden, men i 1800 synes disse skove ganske forsvundne. Æble mølle gav i 1626 en årlig afgift på 12 tdr. mel og placerer sig hermed som en mølle i mellemklassen. Æble er udparcelleret af skovrydningsbyen Sentved. Æble blokudskiftedes i 1805 og siden er 2 gårde flyttet ud. Byen tilhørte i 1626 Eske Brock og bestod da af 4 egaliserede gårde, foruden møllen og et hus. I 1664 var størsteparten af byen overgået til kronen. Inden 1774 var byen samlet under den indensogns hovedgård Ørbæklunde. Den bestod da af 4 gårde o. 7-8 tdr. htk. møllehuset og 2 andre huse. Endnu i 1903 holdtes byen samlet under Ørbæklunde. Byen bestod i 1500-1600-1700-tallet af 4 gårde og møllen. På grund af den sene overgang til selveje udebliver den normale bebyggelses og befolkningseksponering i det 19. årh. Gårdene var i 1684 forholdsvis store. Byen fremstår allerede som egaliseret (omend ikke helt stringent) i 1626 og bibeholder siden den egaliserede struktur endnu frem til 1844.

<b>FYNS AMT</b>	Herred: Vindinge	Kommune: Ørbæk	Sogn: Ørbæk
-----------------	---------------------	-------------------	----------------

**Sammenfattende vurdering:**

Ingen interesse:  Interesse:  Stor interesse:  Særlig interesse:

**Landsbytypologisk vurdering:** Stor interesse.

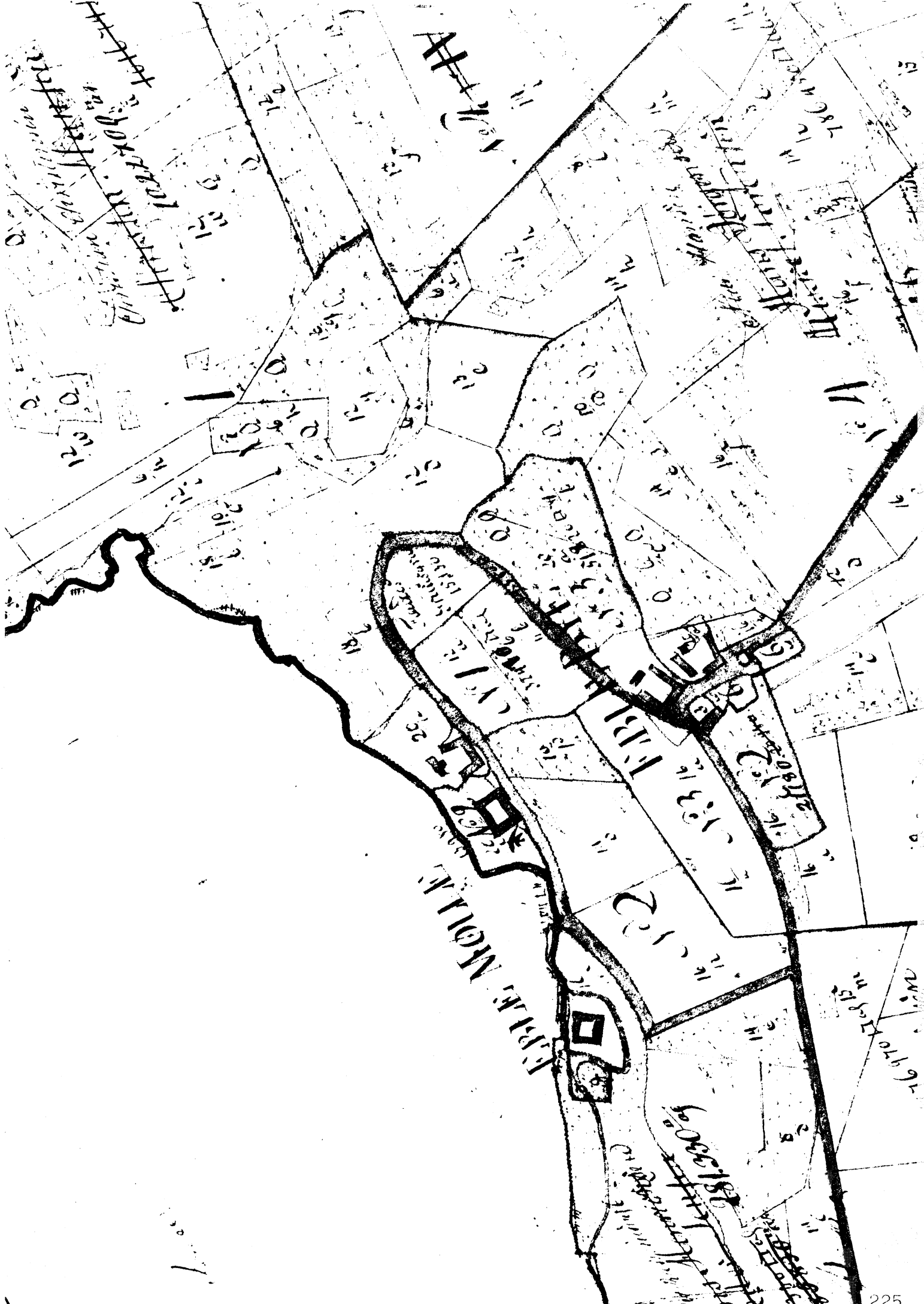
- 1) Anlægstype. Den lille udflytterby er randplaceret i sit ejerlav og orienteret mod en bæk, hvorved Æble Mølle er placeret. Byformen er en løst opbygget stærkt terranafhængig udgave af den slyngede vejby type. Byen er udparcelleret af Sentved og de to byer havde integreret dyrkningsfællesskab i 1682.
- 2) Udviklingstype. Byen var allerede i 1626 samlet på en besidders hånd og egaliseret. I 1700-tallet lå den under den indensogns hovedgård Ørbækklunde og vedblev hermed endnu i 1903. Byens egaliserede præg holdt sig derfor op i 1800-tallet og den normale ekspansion i det 19. århundrede udeblev ganske.

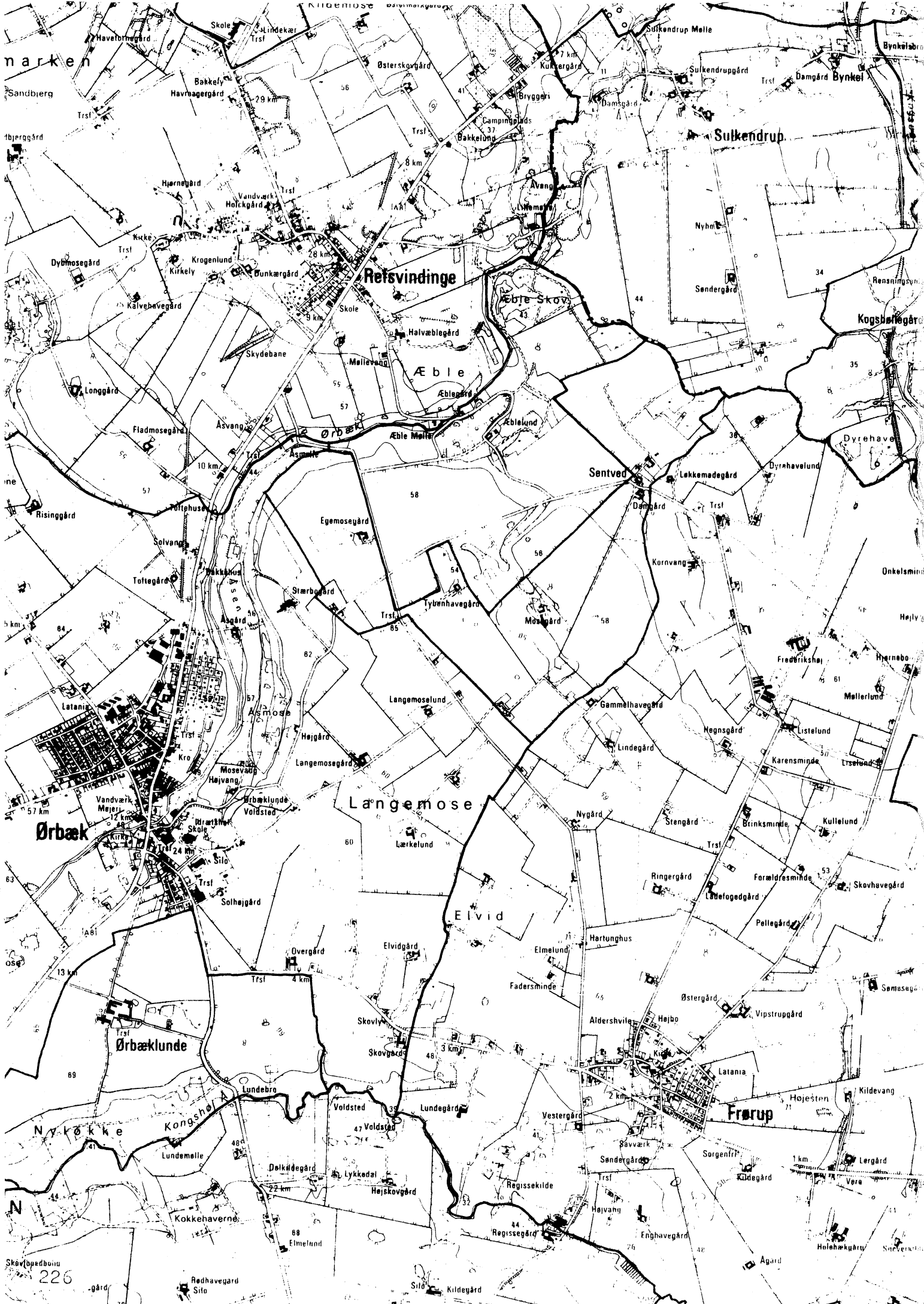
Sammenfattende drejer det sig om en almindelig og typeren anlægstype med flere udviklingsmæssige karakteristika.

**Relikt-vurdering:** Interesse

- 1) Bytomten er delvis bevaret, men det løse præg understreget.
- 2) Kulturlandskabet har bevaret et større skovareal.
- 3) Særlige relikter: Æble Mølle.
- 4) Arkæologiske interesser: 1 frilagt gårdtomt.







narken

Sandberg

Højergård

Risinggård

Ørbæk

Ørbækklunde

Nyrokke

Kokkehaverne

226

Kildemose

Skole

Bakkely

Hjørnegård

Dybmossegård

Fladmossegård

Toftgård

Latania

Vandværk

Ørbækklunde

Ørbækklunde

Kongshøj

Lundemølle

Rødhavergård

Østerskovgård

Trst

Vandværk

Skole

Egemossegård

Storbo

Langemoselund

Langemosegård

Elvid

Skovly

Voldsted

Lykkedal

Silo

Retsvindinge

Æble

Æble Mølle

Langemoselund

Langemoselund

Langemoselund

Elvid

Skovly

Voldsted

Lykkedal

Silo

Æble Skov

Æblegård

Æblelund

Langemoselund

Langemoselund

Langemoselund

Elvid

Skovly

Voldsted

Lykkedal

Silo

Sentved

Damgård

Gammelhavegård

Lindegård

Elmelund

Vestergård

Regissekilde

Regissegård

Sønderup

Nybo

Søndergård

Løkkemadegård

Kornvang

Gammelhavegård

Lindegård

Elmelund

Vestergård

Regissekilde

Regissegård

Kogsbørgård

Dyrehave

Dyrehavelund

Kornvang

Gammelhavegård

Lindegård

Elmelund

Vestergård

Regissekilde

Regissegård

Bynkjær

Damgård

Rensnings

Dyrehave

Kornvang

Gammelhavegård

Lindegård

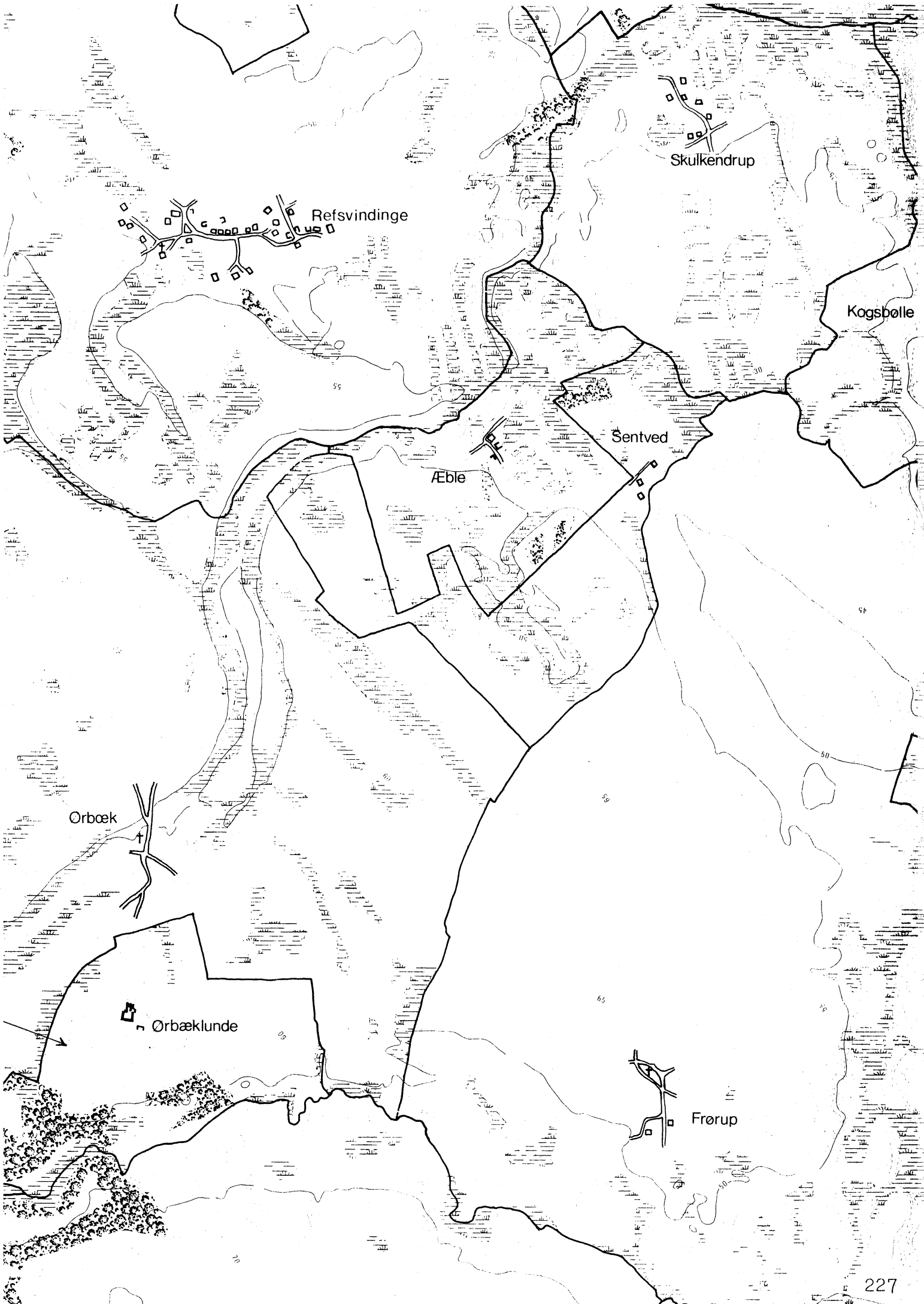
Elmelund

Vestergård

Regissekilde

Regissegård

Sønderup





**ØRBÆK**



<b>FYNS AMT</b>	<b>Herred:</b> Vindinge	<b>Kommune:</b> Ørbæk	<b>Sogn:</b> Ørbæk
-----------------	----------------------------	--------------------------	-----------------------

<b>Navn:</b> Ørbæk	<b>Navnetype:</b> -bæk
-----------------------	---------------------------

<p><b>Bemærkninger:</b></p> <p>Ørbæk er nævnt første gang o. 1251 i formen ørbæo. Forleddet er navneordet, gl. ør. sp, betyder grus. Efterleddet er bæk.</p>
--

<b>Anlægstype:</b> Adelby	<b>Anlæggelsestidspunkt:</b> Omkring overgangen mellem vikingetid og middelalder
------------------------------	---

<p><b>Bemærkninger:</b></p> <p>En adelby er en landsby, der modsat de middelalderlige udflytterbebyggelser ikke er anlagt ved udflytning. Ørbæk er kirkeby.</p>
---

<p><b>Historiske tildragelser:</b></p> <p>På Ørbæk gods har der været en hellig kilde.</p>
--

<b>FYNS AMT</b>	Herred:	Kommune:	Sogn:
	Vindinge	Ørbæk	Ørbæk

## BY- OG EJERLAVSTYPE

## a. By-tomten Reguleret vejforteby. (!)

Byens 26 gårde ligger uregelmæssigt og tæt samlet omkring den for-grenede vejforte, der strækker sig på tværs af åen og parallelt med denne på sydsiden. Især gårdene i den vestlige del er meget regule-rede, idet de ligger parallelt med åen. Husene ligger koncentreret i byens sydvestlige del. Kirken ligger midt i byen op til vejforten syd for åen.

## b. Placering i forhold til by-marken

- centralby                       agerorientering                       skovoriering                       åorientering  
 randby                               engorientering                       kystorientering

Byen ligger på begge sider af Ørbæk å og dens engområder.

## c. Udskiftning

år: 1797                      figur: Blokudskiftning, store, men uregelmæssige blokke.

## d. Udflytning

- ved udskiftningen                      Ca. 20 gårde  
 efter udskiftningen                      Flyttet ud i hele ejerlavet.

## ØKONOMI

## a. Vangesystem

driftssystem: 3-vangsbrug

rotation: 2/1

vangeantal: 3

Vangelag med Lindeskov, Refsvindinge, Æble/Sentved og Frørup.

## b. Ressourceområdets sammensætning

landskabsform: G. Østfyn. Tunneldal mod nord og tværs gennem ejerlavet.

jordbund: Moræneler med ferskvandsdynd og tørv mod nord, nordvest, øst og sydøst.

naturlig afgrænsning: Mod nord og delvis mod sydvest ellers ikke.

- overvejende  
 overvejende ager                      med større indhold af                      eng

blandingsøkonomi med  
 Engarealer langs Ørbækken og spredt i ejerlavet, bl.a. i den nordøstlige del.

FYNS AMT	Herred: Vindinge	Kommune: Ørbæk	Sogn: Ørbæk
----------	---------------------	-------------------	----------------

## RELIKT-VURDERING

## a. By-tomten

 velbevaret opløst delvis bevaret opløst og nybebygget

Kun 2-3 gårde ligger tilbage i den gamle bydel, hvor der er nybygget en del huse, især i den østlige del. Endvidere er der opstået en stationsnybebyggelse umiddelbart nord for den gamle bydel. Vejnettet i byen er delvis opløst da den nord-sydgående vej er blevet stærkt trafikeret og derfor udrettet. Toftesystemet i byen er også stort set opløst.

## b. Skelsystem

 vangesystemets hegn udskiftningshegnene intet af betydning

En del af udskiftningshegnene.

## c. Ressourceområde

 større engareal større skovareal uopdyrkede bakker med mere end 12 % fald større overdrevarsareal størsteparten opdyrket

Engarealer langs åen, større skovarealer mod sydvest.

<b>FYNS AMT</b>	Herred: Vindinge	Kommune: Ørbæk	Sogn: Ørbæk
-----------------	---------------------	-------------------	----------------

## STATISTIK

<b>Areal:</b> 853 ha., heraf opdyrket 1688: 58%.							
<b>Tønder hartkorn</b>	1664	1688	1844	1903			
	196	185	179				
<b>Bebyggelsesenheder:</b>							
	1572	1610	1664	1688	1774	1844	1903
Gårde:	29 <sup>+</sup>	5 <sup>+</sup>	26 <sup>+</sup>	26	26 <sup>+</sup>	28	26
Huse:		1	13		16		
Huse m/ jord:				3		25	58
Huse u/ jord:				8		5	27
I alt:	29	6	39	37	42	58	111
<b>Størrelsesfordeling i tønder hartkorn:</b>							
		1-4 tdr. htk.	5-8 tdr. htk.	8- tdr. htk.			Gennemsnit
52	1664	3	9	13			7,8
69	1688	2	20	4			7,1
86	1844	3	24	1			8,9
62	1903	13	13				4,4
<b>Folketal:</b>							
		1787	1845	1901			
	Voksne:	191	241	382			
	Børn:	116	121	229			
	I alt:	307	362	611			

FYNS AMT	Herred:	Kommune:	Sogn:
	Vindinge	Ørbæk	Ørbæk

	Besiddelsesforhold:		Kronen:		Indensogns hovedgårde:		Udensogns hovedgårde:	
	Selvejere:		gårde	huse	gårde	huse	gårde	huse
1664			1		23	13	2	
1844	2	1			25	27	1	2
1903	22	60			3	25	1	

**Udviklingsbeskrivelse:**

Af det 853 ha. store ejerlav var i 1682 opdyrket 58%. Byen havde da trevangsbrug i vangelag med Lindeskov, Refsvindinge, Æble, Sentved og Frørup. På grund af den intensive udnyttelse takseredes Ørbæk i 1684 ret højt til 185 tdr. htk. mod 172 tdr. i 1844. I 1690 beskrives størstedelen af jorden som ond havrejord og meget af den så dårlig, at den ikke havde været dyrket i 30 år. Omkring 1800 hedder det, at jorden er noget gruset, sid og sumpet. Af det oprindelige ejerlav er Sentved - Æble udparcelleret. Hovedgården Ørbæk lunde synes oprettet omkring 1537 af Lundegård og en gård i Ørbæk. Først i 1600-tallet blev hovedgården udvidet med nogle gårdes jord. Landsbyen Kastel i nabosognet Herrested havde en vang på Ørbæk grund. Der findes to voldsteder i ejerlavet henholdsvis øst og sydvest for Ørbæk. Ørbæk blokudskiftedes i 1777. Der blev med det samme udflyttet 17 gårde og de udflyttede gårde blev bygget af nyt eg og fyr og stuehusene murede med brændte sten. En gård nedlagdes og udparcelleredes til 14 huse. I 1200-tallet var Ørbæk fjerdingssby (i ledingsinddelingen). I 1473 fulgte med Broholm blandt andet en gård i Ørbæk. Omkring 1500 samlede rigshofmester Poul Laxmand gods i byen blandt andet 3 gårde fra Skt. Hans Kloster i Odense. Efter Poul Laxmands død i 1502 beslaglagde kronen hans gods, og Ørbæk afhændedes til Odensebispen, der i 1531 havde 24 gårde i Ørbæk foruden Lunde Mølle. Efter reformationen overgik Ørbæk lunde til Johan Friis, der oprettede den som hovedgård. I 1604 erhvervedes yderligere 17 gårde i Ørbæk fra kronen. I 1610 var hele byen på nær 5 gårde (der derfor optræder i skattemandtallet fra dette år) i den indensogns hovedgårds besiddelse. I 1664 havde Ravnholt fortsat 2 gårde i Ørbæk, der ellers lå helt under Ørbæk lunde. I 1770 synes Ørbæk lunde imidlertid at være blevet ene-ejer (bortset fra præstegården). Byen bestod da af 25 egaliserede fæstegårde

a. 7-3-0-2 2/25 tdr. htk. og 16 huse. Endnu i 1844 holdt Ørbæk lunde sit gods samlet, og overgangen til selveje var stadig ikke afsluttet i 1903. Antallet af gårde falder fra 29 i 1572 til 26 i 1600-1700-tallet i forbindelse med hovedgårdseksponering. Den sene overgang til selveje medfører stagnation i gårdtallet i det 19. årh., medens hus- og befolkningstallet derimod ekspanderer i normalt omfang. I det 20. årh. har Ørbæk som stationsby udviklet sig til bymæssig bebyggelse. Gårdene var i 1684 i gennemsnit forholdsvis store. Byen egaliseredes inden 1770. På Ørbæk gade har været en hellig kilde. Nær en høj ved Ørbæk skal være fundet en runesten, der blev sprængt omkring 1790.

<b>FYNS AMT</b>	Herred:	Kommune:	Sogn:
	Vindinge	Ørbæk	Ørbæk

**Sammenfattende vurdering:**Ingen  
interesse: Interesse: Stor  
interesse: Særlig  
interesse: **Landsbytypologisk vurdering: Stor interesse**

- 1) Anlægstype. Den store kirke-adelby er koblingsplaceret over en å, centralt i ejerlavet. Byformen er den på Fyn ret sjældne regulerede vejforteby. Af det oprindelige ejerlav er senere udparcelleret Sentved-Æble og i 1500-1600-tallet tillige hovedgården Ørbæk-lund. Der findes to voldsteder i ejerlavet.
- 2) Udviklingstype. Ørbæk var i 1200-tallet fjerdingsby i ledingsinddelingen. Omkring 1500 samlede rigshofmester Poul Laxmand omfattende gods i byen. Dette kom til at danne grundstammen i hovedgården Ørbæk-lunde, der oprettedes i 1500-tallet. Fra 1604 og langt op i 1800-tallet var så godt som hele byen samlet under Ørbæk-lunde, der foretog en egalisering inden 1770. Overgangen til selveje skete sent og ledsagedes af begrænset ekspansion i det 19. århundrede. I det 20. århundrede har Ørbæk udviklet sig som bymæssig bebyggelse.

Sammenfattende drejer det sig om en forholdsvis sjælden og typeren anlægstype med flere udviklingsmæssige karakteristika.

**Relikt-vurdering: Interesse**

- 1) Bytomten er opløst og nybebygget.
- 2) Kulturlandskabet har bevaret en del udskiftningshegn, eng- og skovarealer men præges af nybebyggelse.
- 3) Særlige relikter: Kirke, 2 voldsteder.
- 4) Arkæologiske interesser: 1 frilagt gårdtomt.



Vandværk  
Mejeri

12 km

48

Kirke

Kro

49

N  
Højv

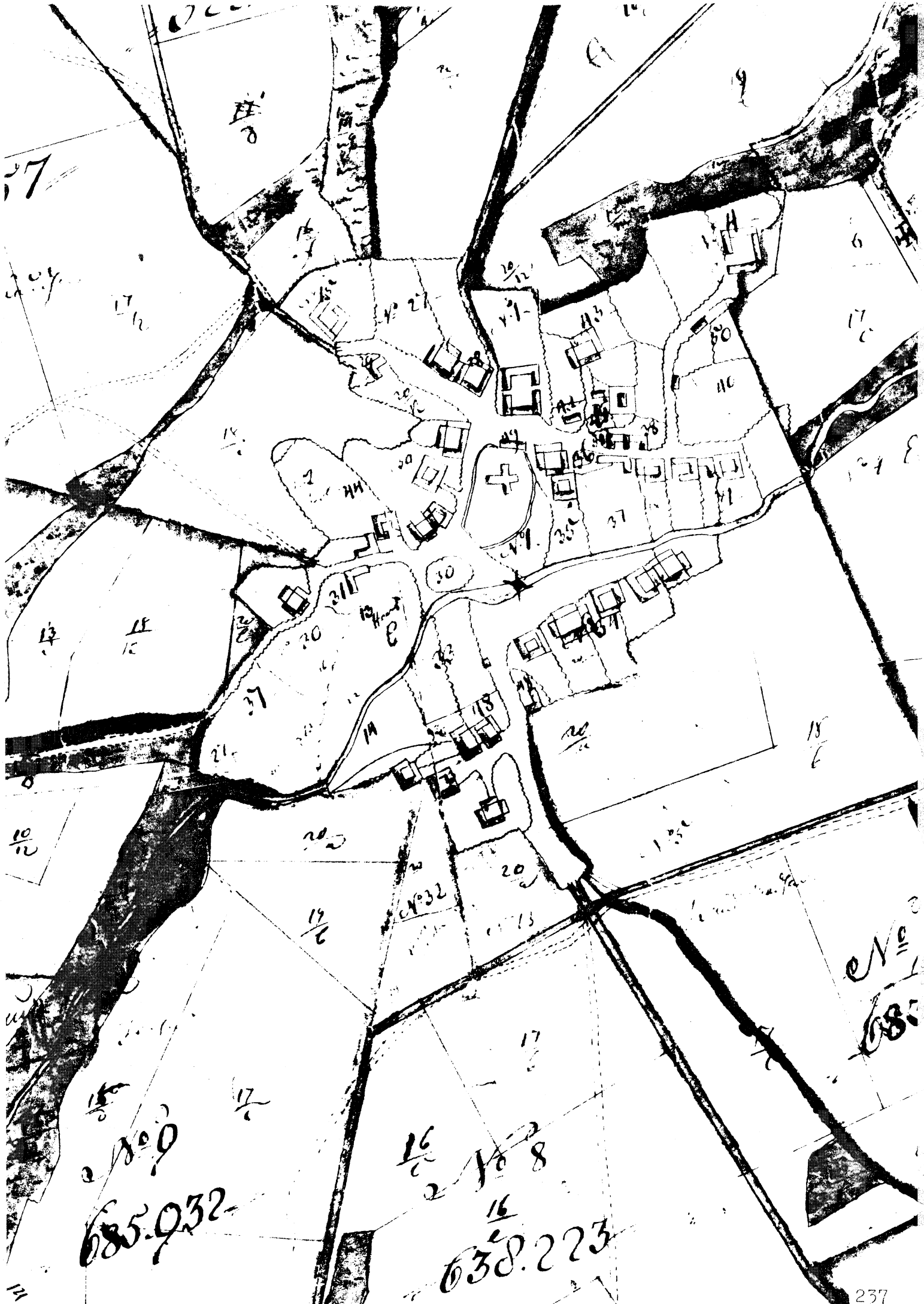
Idrætsh  
Skole

Trsf 24 km

Sti

Trsf

S



27

204

13

10/12

15/6

17/6

16/6

17/6

685.032

16/6

638.223

18/6

17/6

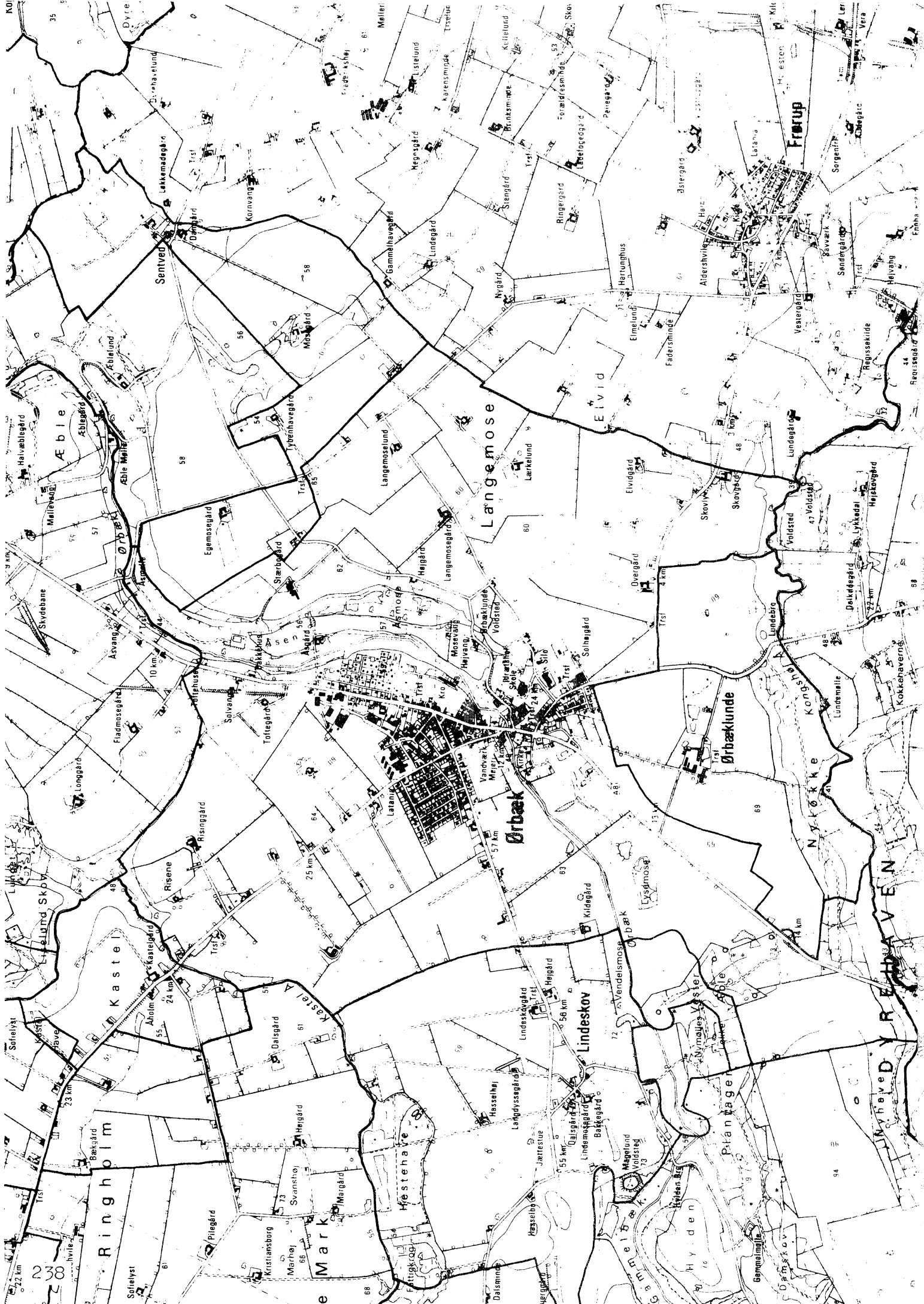
16/6

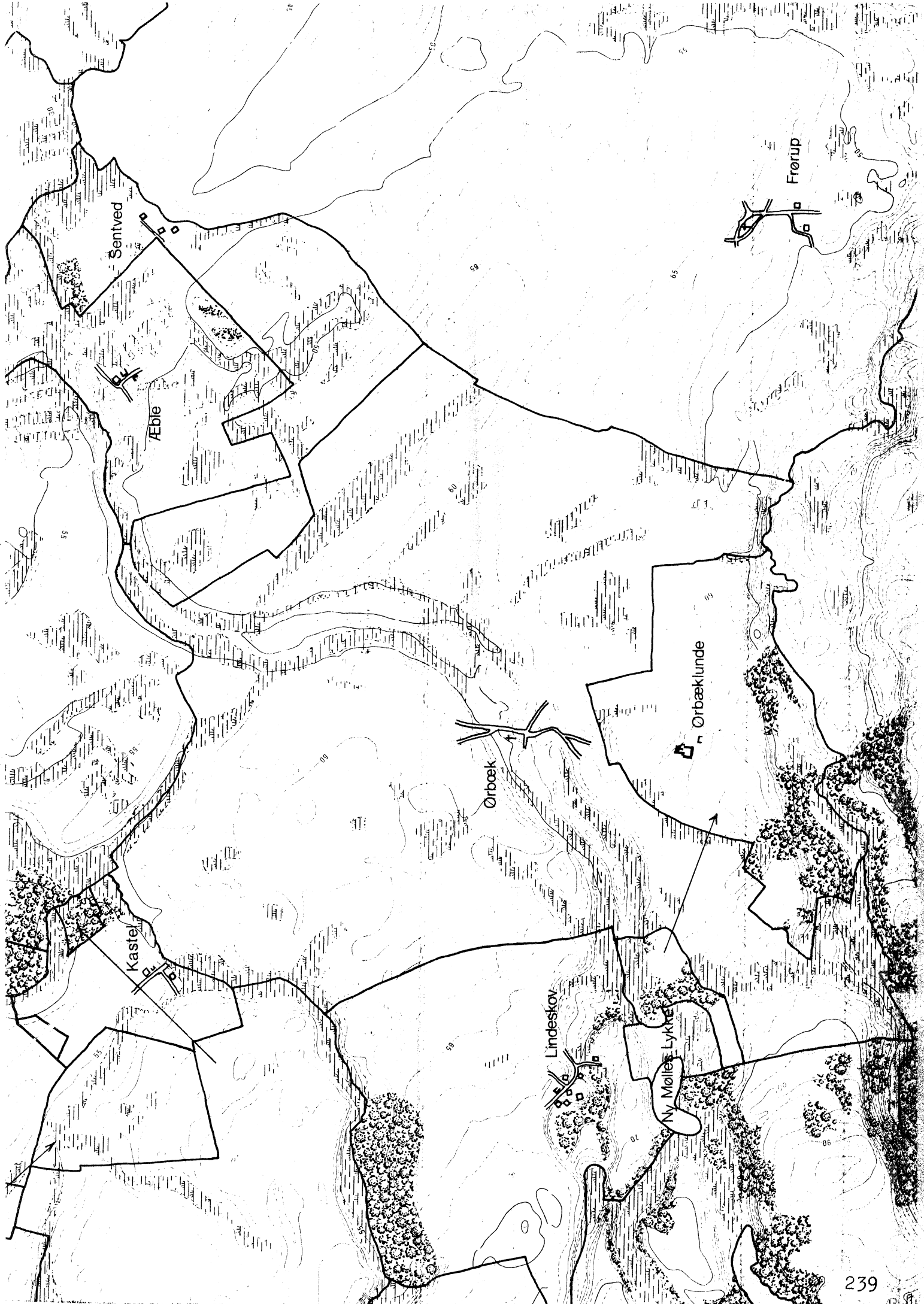
15/6

14/6

237







Førup

Søntved

Æble

Ørbæk

Ørbæk lunde

Kaste

Lindeskov

Ny Mølle Lykke